

БУДЬТЕ В КУРСЕ!



# Владивосток

Человек в каждой букве

16+

В Думе Владивостока заслушали проект городского бюджета на будущий год

стр. 2

Афиша на выходные: фестивали, выставки, мастер-классы, детские мероприятия...

стр. 3

Шесть идеальных мест для катания на скейтборде осенью во Владивостоке

стр. 32

**Александр Тинкеев,**  
плотник управляющей  
компании «Трудовое»

стр.  
**4-5**

**ПРЕДСТАВИТЕЛЬ  
ЦАРСКОГО РЕМЕСЛА**



Наведите камеру своего телефона на QR-код и перейдите на канал!

**СПОРТ ТВОЕГО ГОРОДА**



Проект запущен по инициативе главы города Владивостока Константина Шестакова

# Социалка города получит более 15 миллиардов рублей

**Заседание комитета по бюджету, налогам и финансам состоялось вчера, 15 ноября, в Думе Владивостока. В повестке – формирование проекта городского бюджета на 2024-ый и последующие годы.**

Доклад по этому вопросу представил первый заместитель главы администрации города Сергей Дмитриенко. По теме исполнения муниципальных программ выступили руководители управлений администрации.

Планируется, что расходная часть бюджета составит порядка 24,4 миллиарда рублей, в то время как доходы бюджета – 24,9 млрд. Наибольшая часть средств в следующем году будет направ-

В Думе Владивостока заслушали проект городского бюджета на будущий год

Фото гордумы Владивостока



лена на социально-культурную сферу – 64,5%. Также из всей суммы бюджета 22% запланированы на сферу ЖКХ.

«Более 15 миллиардов рублей будет направлено на соци-

ально-культурную сферу по разным направлениям. Помимо того, 5 миллиардов рублей уйдут на обеспечение сферы городского хозяйства, в том числе транспорт, дороги, благоустройство. Таким

образом, бюджет Владивостока в будущем году сохраняет социальную ориентированность», – отметил Сергей Дмитриенко.

На данный момент расходы бюджета Владивостока составляют 28,8 миллиарда рублей, доходы – 28,2 миллиарда. На сегодняшний день бюджет является дефицитным за счет долговой нагрузки. В следующем году уровень муниципального долга планируется снизить. Таким образом, профицит бюджета должен составить 450 миллионов рублей.

Приоритетными по объемам финансового обеспечения в 2024 году станут следующие муниципальные программы: «Образование и молодежь Владивостока», «Жилье и городская среда», «До-

роги Владивостока», «Общественный транспорт Владивостока», «Архитектура и строительство».

Комитет по бюджету, налогам и финансам будет рассматривать проект бюджета еще два заседания подряд, 16 и 17 ноября. Планируется, что заседание городской думы, на котором будет рассмотрен итоговый финансовый документ, состоится 30 ноября.

В ходе заседания также назначена дата публичных слушаний, где жители Владивостока смогут лично ознакомиться с проектом бюджета на 2024 год и задать свои вопросы по его исполнению. Слушания состоятся 11 декабря в здании администрации Владивостока.

Евгений СИДОРОВ



## Награду передали родным погибшего героя

**Орден Мужества вручили вдове Павла Турлака, погибшего в зоне проведения специальной военной операции. Доброволец подразделения «БАРС-22» погиб 25 сентября прошлого года при исполнении воинского долга в Луганской Народной Республике.**

Церемония передачи награды прошла в администрации Владивостока. Ее провел заместитель главы администрации города Евгений Бавин.

Указ о награждении подписал президент России Владимир Путин. В нем сказано, что лейтенант запаса Павел Турлак награжден посмертно орденом Мужества «за мужество, отвагу и самоотверженность, проявленные при исполнении воинского долга».

Орден передали вдове героя Дине Турлак. На церемонии также присутствовали родные бойца, в том числе племянник Тагир Хамидуллин.

Марина СТЕПАНОВА




Фото Vlc.Ru

## Владивосток стал одним из лидеров всероссийского конкурса

**Владивосток – в числе победителей всероссийского конкурса «Лучшая муниципальная практика» в 2023 году. В номинации «Муниципальная экономическая политика и управление муниципальными финансами» столица Дальнего Востока завоевала второе место из 244 заявленных городов, обойдя Казань, Стерлитамак и Хабаровск.**

«Мы регулярно работаем над повышением качества жизни во Владивостоке и высокая оценка конкурсной комиссии, которая выделила наш муниципалитет среди 244 других со всей страны, показывает, что команда администрации движется в верном направлении. В дальнейшем проект будет представлен в сборниках лучших практик в стране, что позволит другим городам применить наш опыт и у себя. Помимо этого, за победу в конкурсе на

развитие дальневосточной столицы будет направлено 34 миллиона рублей до конца текущего года», – отметил первый заместитель главы администрации Владивостока Сергей Дмитриенко.

Как рассказали в управлении экономики, заявка к участию в конкурсе содержала практики централизации закупок, регулирования тарифов на перевозки пассажиров общественным транспортом, а также реализацию продовольственных товаров

в рамках краевого проекта «Доступные цены».

Отметим, конкурс по отбору передовых практик проходил по пяти номинациям: «Обеспечение эффективной «обратной связи»», «Муниципальная экономическая политика и управление муниципальными финансами», «Модернизация городского хозяйства посредством внедрения цифровых технологий и платформенных решений (умный город)», «Градостроительная политика» и «Укрепление межнационального мира». В каждой из них определено по десять призовых мест: пять в первой категории (городские округа, муниципальные округа и городские поселения) и пять во второй категории (сельские поселения).

Сергей ПЕТРОВ

## Благоустройство доверили молодежи

**Девять идей по благоустройству могут быть реализованы в 2024 году в рамках регионального конкурса инициативного бюджетирования «Молодежный бюджет». Проекты-победители получат до 1,5 миллиона рублей.**

Стать участниками конкурса могут ученики 10 и 11 классов муниципальных школ. Сегодня, 16 ноября, последний день, когда можно подать заявку по благоустройству. К примеру, это могут быть новые детские и спортивные площадки, ремонт об-

щественных территорий или создание культурных пространств.

«Все заявки пройдут внутришкольное голосование, технический анализ на соответствие установленным требованиям и финальное голосование. Проекты-победители определяют в конце декабря этого года», – сообщили в управлении по работе с муниципальными учреждениями образования.

Как отметили в городской администрации, в помощь старшеклассникам Дирекция общественных пространств Владивостока разработала каталог молодежных пространств.

Марина СТЕПАНОВА

## Библиотеки



## Библиотека БУК

- **Мастер-класс** «Как рассказать историю смешно. Часть 1» – 16 ноября 19:00
- **Встреча участников читательского клуба**, организованного Наталией Асадчей, к. филол. наук, доцентом школы педагогики ДВФУ – 17 ноября 19:00.
- **Игротека** совместно с магазином «МосИгра» – 18 ноября 12:00.
- **Лекция-беседа** «Путешествовать просто. Вводная лекция» – 18 ноября 18:00.
- **English corner для детей** – 19 ноября 11:00.
- **Книгообмен «Осенний БУКсвоп»** – 19 ноября 13:00.
- **Образовательная встреча по компьютерной грамотности** для людей старшего возраста – 19 ноября 14:00.
- **Мастер-класс по кинорежиссуре** «Внимание! Мотор...» – 19 ноября 15:00.

## Библиотека им. А.П. Чехова

- **Музыкальная шкатулка**. Концерт учащихся «ДШИ №3» – 16 ноября 13:00.
- **Встреча участников клуба вязания** «Петелька» – 16 ноября 15:00.
- **Семинар** «Школы НКО» – 16 ноября 15:30
- **Консультация по мобильной грамотности** для людей старшего поколения – 16 ноября 17:30.
- **Встреча клуба молодых предпринимателей** «ПримБиз» – 16 ноября 19:00.
- **Лекция-беседа** по психологии «Просто о главном» – 17 ноября 13:00.
- **Консультация по мобильной грамотности** для людей старшего поколения – 17 ноября 18:00.
- **Альцгеймер-кафе** «Незабудка» – 18 ноября 12:00.
- **Секция по игре Го** – 18 ноября 13:00.
- **Курс по разработке настольных игр** «Brand v Trend» – 18 ноября 15:00.
- **Мастер-класс** «Резьба по дереву» – 19 ноября 10:30.
- **English corner для детей** – 19 ноября 11:00
- **Образовательная встреча по компьютерной грамотности** для людей пожилого возраста – 19 ноября 12:00.
- **Волонтерское движение** «TEEN TOP» – 19 ноября 12:00.
- **Образовательные встречи по мобильной грамотности** для людей старшего возраста – 19 ноября 13:00 и 14:00.
- **Занятие клуба** «28 петель» – 19 ноября 14:00.
- **Лекция** «Школа сиделки. Вы тоже имеете право на личную жизнь» – 19 ноября 15:30.

## Библиотека №2

- **Творческая мастерская** «Волшебство из бумаги» – 16 ноября 11:40.
- **Кинозал по пятницам** – 17 ноября 18:00.

## Библиотека №3

- **Литературный час** «Каравай для Деда Мороза» – 16 ноября 10:00.
- **Беседа** «Курить не модно – дыши свободно!» – 16 ноября 15:00.
- **Творческая мастерская** «Руками вышитое чудо» – 16 ноября 14:00.
- **Час выразительного чтения вслух** стихотворений М.Ю. Лермонтова – 16 ноября 18:00.
- **Литературный час** по рассказам Виктора Драгунского «Витамины для юных» – 17 ноября 10:00.
- **Краеведческий час** «Знаменитые земляки» – 17 ноября 16:00
- **Час выразительного чтения вслух** стихотворений А.С. Пушкина – 17 ноября 18:00.

► **Час выразительного чтения вслух** стихотворений Григория Остера – 18 ноября 11:00.

► **Краеведческий час** «Я – приморец» – 18 ноября 12:00.

► **Час семейного творчества** «Школа маленького затейника» – 19 ноября 12:00.

## Библиотека №4

► **Познавательная игра** «Маленьким человечкам – большие права» – 17 ноября 16:00.

► **Познавательный час** с элементами творчества «Волшебный день» – 18 ноября 13:00.

## Библиотека №5

► **Литературно-развлекательные часы** «Сказки и мультфильмы» – 17 ноября 13:00.

► **Мультпоказ** «Дед Мороз и лето» – 18 ноября 12:00.

► **Часы интеллектуального досуга** «Веселые бродилки по детским журналам» – 18 ноября 13:00.

## Библиотека №6

► **Познавательный час** «Венок дружбы» – 16 ноября 11:00.

► **Мастер-класс по робототехнике** – 18 ноября 10:30.

► **Час творчества** «Чудеса своими руками» – 18 ноября 14:00.

► **Час веселых затей** «Это интересно» – 18 ноября 15:00.

## Библиотека №7

► **Час познания** «Давайте жить дружно!» – 16 ноября 11:00.

► **English corner для детей** – 18 ноября 14:00.

► **Часы интеллектуального досуга** «Игротека на столе» – 19 ноября 15:00.

## Библиотека №8

► **Часы интеллектуального досуга**. Настольные игры: шахматы, шашки, кроссворды и т.п. – ежедневно 12:00-15:00.

► **Литературный час с элементами творчества** «День рождения Деда Мороза» – 17 ноября 10:00 и 15:00.

► **Занятие по программе** «Серебряные блогеры» – 19 ноября 12:00.

## Библиотека №9

► **Беседа** «Курение – опасное увлечение» – 16 ноября 12:00.

► **Часы интеллектуального досуга** «Играем, рисуем, читаем» – 18 и 19 ноября 15:00.

## Библиотека №10

► **Мастер-класс** «Техника золотного шитья» – 18 ноября 10:30.

► **Игротека от клуба настольных игр** «Фактор Семь» – 18 ноября 14:00.

## Библиотека №11

► **Литературный час** «Читаем вместе» – 16 ноября 14:30.

► **Познавательная игра** «Забавы Деда Мороза» – 17 ноября 10:30.

► **Детский кинозал** «Волшебный мир сказочных сюжетов А.С. Пушкина» – 18 ноября 12:00.

## Библиотека №12

► **Беседа** «Новое поколение выбирает здоровье» – 16 ноября 13:00.

## Библиотека №14

► **Беседа** «Наш мир без вредных привычек» – 16 ноября 16:00.

## Библиотека №15

► **Познавательный час** с викториной «Мы разные, но мы вместе» – 16 ноября 12:00.

## Библиотека №16

► **Часы интеллектуального досуга** «Играем, рисуем, читаем» – 18 и 19 ноября 13:00.

## Библиотека №17

► **Часы интеллектуального досуга**: настольные игры, познавательные викторины – 16 ноября 13:00.

► **Детский кинотеатр** «Звездочка» – 18 ноября 13:00.

## Библиотека №19

► **Час чтения вслух** «Почитаем любимые книжки!» – 17 ноября 15:00.

► **Историческая беседа** «Русский адмирал, исследователь Дальнего Востока» – 18 ноября 15:00.

## Библиотека №20

► **Час нравственности** «Пусть будет добрым твой мир!» – 16 ноября 11:30.

► **Встреча** «Территориальное общественное самоуправление» – 16 ноября 18:00.

► **Беседа** «Рубежи Сталинграда» – 17, 18 и 19 ноября 12:00

► **Мастер-класс** «Анимационная игрушка» – 18 ноября 12:00

## Библиотека №21

► **Беседа** «Заклятое огниво» – 16 ноября 13:00

► **Часы интеллектуального досуга** «Детективная история» – 18 ноября 13:00

## Библиотека №22

► **Познавательно-развлекательный час** «Великий Устюг – родина Деда Мороза» – 16 ноября 11:00.

► **Творческая мастерская** «Мягкая игрушка и ателье для кукол» – 17 ноября 14:00.

► **Часы интеллектуального досуга** – 18 и 19 ноября 14:00.

## Артэтаж



► **Выставка** «Двое», графика – 10 ноября – 17 декабря.

► **Выставка** «Сохраненное время. «Дальтеелефильм» – 3 ноября – 17 декабря

► **Выставка** «Великий Гуру», Сергей Симаков, живопись, графика – 17 ноября – 17 декабря.

## Выставки

► **Книжная выставка** «Диалог культур – искусство жить вместе» – до 20 ноября, библиотека №16.

► **Книжная выставка** «За землю русскую встань, русский народ» – до 21 ноября, библиотека №15.

► **Книжная выставка** «Все мысли мои о России. И.С. Тургенев» – до 23 ноября, библиотека им. А.П. Чехова.

► **Книжная выставка** «Наставник и заступник России. Дмитрий Сергеевич Лихачев» – до 26 ноября, библиотека №16.

► **Книжная выставка** «Веселая страна Николая Носова» – до 30 ноября, библиотека №7.

► **Книжная выставка** «Бумажное искусство» – до 30 ноября, библиотека №8.

► **Книжная выставка** «О здоровом образе жизни» – до 30 ноября, библиотека №20.

► **Книжная выставка-портрет** «Писатели – юбиляры ноября» – до 30 ноября, библиотека №20.

► **Книжная выставка** «Новинки осени в библиотеке» – до 30 ноября, библиотека №15.

► **Книжная выставка** серии «Детская энциклопедия Росмэн» – до 31 ноября, библиотека №15.

► **Книжная выставка** «Россия единством крепка» – до 3 декабря, библиотека №21.

► **Книжная выставка** «Книги памяти» – 10 ноября – 10 декабря, библиотека №17.

► **Выставка детского рисунка** «Амба» – до 30 декабря, библиотека №5.

► **Выставка** «Место мое будет там, где я создаю свою сказку» – до 31 декабря, библиотека №21.

## Спорт



► **Соревнования города Владивостока по баскетболу** (в рамках школьной баскетбольной лиги «Кэс-баскет») – 2 – 30 ноября, Партизанский проспект, 2 («Палестра»), Океанский проспект, 43 («Дворец спорта «Юность»).

► **Турнир города Владивостока по шашкам**, посвященный Дню народного единства – 11 ноября – 2 декабря 13:00 – 16:00, ул. Бурачка, 15 (МБУК «ДК «Традиции и современность»).

► **Первенство города Владивостока по каратэ** – 18 ноября 9:00 – 17:00, Партизанский проспект, 2 («Краевой Дом Физкультуры»).

## Игры и активности



► **Праздничная программа** «День рождения Деда Мороза» – 18 ноября 10:00, Центр образования «Вектор».

► **Квест-игра** «День рождения Деда Мороза» – 18 ноября 10:00, ДДЮ им. Крыгина.

► **Интерактивная игра** «Сортируй» – 18 ноября 10:00, МБОУ ДО «Центр «Эврика».

► **Экологическая игра** «Путешествие по лесной тропинке» – 18 ноября 13:00, детский клуб им. Кирова.

► **Проект** «Владивостокский Просветительский Фестиваль» – 18 ноября 10:00, Дворец детского творчества.

## Наука



## и технологии

► **Мастер-класс по созданию анимационного ролика** и IT-квест по мотивам игры Minecraft – 18 ноября 13:15, Международная КиберШкола программирования KIBERone, бизнес-центр «Русский» и школа «Эврика».

► **Мастер-класс по робототехнике** «Биплан» – 18 ноября 10:00, детский клуб «Орленок».

## Своими руками



► **Мастер-класс** «Домашний питомец» – 18 ноября 10:00, МАУ ДО «Центринформ».

► **Мастер-класс** «Приморская птица» – 18 ноября 12:00, детский клуб им. Кудачковского.

► **Мастер-класс** «Открытие-сюрприз для мамы» – 18 ноября 10:00, Центр образования «Вектор».

## Конкурсы

► **Выставка рисунков и историй** «Я гуляю со своей собакой» – прием работ до 19 ноября.

► **Премия «Есть за что!»** – прием документов до 20 ноября.

► **Проект #СверхНовые** – прием заявок до 20 ноября.

► **Конкурс** по созданию самого креативного будильника в формате машины Голдберга – заочный этап до 27 ноября.



Еще больше мероприятий ищите в телеграм-канале «Афиша Приморье».

**Александр Тинкеев рассказывает о своем плотницком деле так, что заслушаешься. Это не просто топором махать. Это целая философия. Дерево – живой материал, уверен Александр, оно чувствует тепло твоих рук. С плохим настроением или мрачными мыслями к нему лучше не подступаться, все равно ничего путного не выйдет. Так любят говорить кулинары: готовить надо с душой, иначе блюдо будет невкусным. У Александра плотницкие изделия всегда невероятно «вкусные».**

#### ИЗ КРИТИКОВ УК – В ЕЕ АДЕПТЫ

История трудоустройства Александра Тинкеева в УК «Трудовое», пожалуй, самая необычная из тех, что приходилось слышать. Еще три года назад он рьяно критиковал любые действия коммунальщиков, лихо строчил посты в соцсетях. Поклонников было много, потому что людям нравится, когда кого-то ругают. Позитивные новости собирают намного меньше отзывов.

Александр честно признается, что раньше рассуждал, как большинство жителей поселка: «управляйки» – это исключительно для того, чтобы денег с населения собрать побольше, а сделать поменьше.

В УК «Трудовое» поступили нетривиально: не пытались вступать в споры с Тинкеевым, чтобы как-то переубедить. Ему сделали предложение, от которого он, действительно, не смог отказаться. Александра позвали в штат плотником.

– Знаю, многих в управляющей компании обидел, но за все время меня никто ни в чем не упрекнул. Когда я перешел на эту, светлую, сторону, то начал понимать, что работа в УК – тяжелый труд, но очень важный. Я вижу, как на моих глазах поселок преобразуется, и радостно осознавать свою причастность к переменам. Пусть прозвучит пафосно, но сейчас для меня коллектив как

# Представитель царского ремесла

В гостях у «В» Александр Тинкеев, плотник управляющей компании «Трудовое»



Фото Алексея ВОРОНИНА

„Мне неинтересно делать что-то шаблонное. Однотипные скамейки – это не по мне. Благо в управляющей компании дают простор для творчества. Скамейки делаю авторские, ни одна не похожа на другую, в дизайн вкладываю определенный смысл. С таким же настроением отношусь к текущему ремонту

семья. На работу хожу с удовольствием, потому что к плотницкому делу у меня лежит душа, – бесхитростно говорит Александр.

Прихожу домой, сажусь на

трон

Тинкеев не заканчивал никаких курсов или училищ, где учат на столяров, все осваивал сам.

– Взял палочку, начал стру-

гать. Потом сделал табуретку, мне это понравилось, и понеслось. Одно из моих любимых изделий – трон, который стоит у меня дома. У меня нет мании величия,

просто захотелось себя побаловать, – с улыбкой рассказывает Александр. – Плотницкое дело когда-то было царским ремеслом. Помните, Пётр I был отличным плотником и столяром. У него был свой токарный станочек, на котором он точил тарелки из древесины. Причём толщина стенок у этих тарелок была примерно с лист бумаги, это очень тонкая работа.

Александр согласен, что сегодня плотник, как кузнец, к сожалению, вымирающая профессия. Надо ли ее оживлять, возрождать?

– Надо, конечно, но как это сделать? Нынешняя молодежь в своем большинстве хочет зарабатывать быстро и легко, сидя в кабинете за компьютером. Плотники – это пыль, шум, опасность, ты работаешь с острыми предметами, станками. К плотницкому делу, прежде всего, душа должна лежать. Если оно тебе не нравится – учиться бесполезно. Будешь работать без настроения, дерево тебе не поддастся. Оно будет ломаться и трескаться, – объясняет Тинкеев.

#### СДЕЛАЛ ПЛЯЖ СВОИМИ РУКАМИ

Александр приехал во Владивосток из Якутии десять лет назад. Сегодня город считает родным, особенно любит поселок Трудовое. И не на словах.

В 2017 году он подарил поселку и всем его жителям пляж. Сегодня у него даже появилось географическое название, пусть и неофициальное, – Чистый берег.

– В то время работал на автомобильном заводе. Перед работой обязательно бегал, мне





Сегодня Чистый берег – один из самых колоритных уголков Владивостока. Сюда приезжают отдыхающие из других городов и поселков. На берегу есть спортивная и детская площадки, красивые и очень высокие качели с элементами ковки, необычные скамейки

нравится заниматься спортом. Тренировался на морском берегу, это участок Угловского залива вдоль улицы Лиманной. Неприятно и больно было наблюдать горы мусора. Каждый день стал собирать хлам в мешки и выставлять у дороги. Заметил, нашлись добрые люди, которые стали увозить мешки с обочин. Оказалось, что это УК «Трудовое» скрытно мне помогала. Чистота – это одно, но хотелось сделать что-то большее. Родилась идея обустроить маленькую набережную. Назвал ее Чистый берег, название прижилось, – радуется Александр.

Сегодня Чистый берег – один из самых колоритных уголков Владивостока. Сюда приезжают отдыхающие из других городов и поселков. На берегу есть спортивная и детская площадки, красивые и очень высокие качели с элементами ковки, необычные скамейки.

### «ДАВАЙ ТЕБЕ ДАДИМ ДЕНЕГ»

Сначала Александр вкладывал в набережную свои средства. – Потом люди мне говорят: давай тебе деньги дадим. Открыл счет, там как-то даже было больше двухсот тысяч рублей. До сих бюджет Берега пополняется. Деньги идут на поддержание чистоты, на ремонт. Так что эту набережную можно смело назвать первой народной набережной Владивостока, потому что по-

строена она на народные деньги, и все вместе мы за ней ухаживаем, – рассказывает Тинкеев.

Благодаря Чистому берегу плотник прославился на все Приморье. Был отмечен грамотой главы администрации Владивостока Константина Шестакова за вклад в общественно значимое дело. Журналисты только что в очередь не выстраивались ради интервью с Александром. К известности он относится спокойно. Не ради нее задумывал Чистый берег.

– Уже столько лет прошло, а мне до сих пор пишут люди, даже из других стран СНГ, просят поделиться опытом. Главный вопрос – как удалось объединить людей? Кстати, вот это самое сложное. С каждым годом все труднее объединить людей. Посмотрите, даже на субботники в собственном дворе людей не дозовешься. Они считают, раз платим управляющей компании, пусть она и наводит порядок. В случае с Чистым берегом мне, наверное, повезло. Я никого не приглашал в добровольцы, не пытался доказывать полезность задумки. Просто люди видели результаты моих трудов и присоединялись. Причем, люди совершенно разных взглядов, профессий, возраста, – рассказывает плотник и меценат.

### СКАМЕЙКИ СО СМЫСЛОМ

Александр говорит, что он как

личность творческая, занимается только теми вещами, которые доставляют ему радость. И на работу он идет с радостью, потому что она по душе.

– Мне неинтересно делать что-то шаблонное. Однотипные скамейки – это не по мне. Благо в управляющей компании дают простор для творчества. Скамейки делаю авторские, ни одна не похожа на другую, в дизайн вкладываю определенный смысл. С таким же настроением отношусь к текущему ремонту. Все деревянное – моя область применения сил и умений: двери, крыши, заборы. Дерево ломается, приходит в негодность. У плотника дел всегда много. На заводе была монотонная однообразная работа, а тут такой простор для творчества, самовыражения. Люблю самому себе делать вызов: смогу справиться с задачей на «отлично» и оперативно или нет, – продолжает Александр.

Лавочки, сделанные его руками, редко пустуют, и это доставляет неподдельную радость мастеру.

– Мне нравится создавать, придумывать, нравится наблюдать за реакцией людей. Знаете, чем прекрасна моя работа? Ты видишь разные дома, общаешься с самыми разными людьми. Меня знают в каждом дворе. Особенно меня любят бабулечки. Когда что-то на улице ремонтирую, строю, они обязательно угостят конфе-

тами, печеньем, напоят чаем. Их дети давно выпорхнули из гнезда, им даже поговорить иногда не с кем. А я человек общительный. – Когда ломают то, что сделали своими руками, обидно? – спрашиваю Александра, прекрасно зная ответ наперед. – Обидно, конечно, но я отношусь к таким вещам спокойно. Понимаю, что так люди устроены. Помню, когда обустроивал Чи-

стый берег, на последние деньги купил флаг, установил, а его кто-то на следующий же день разорвал в клочья.

– И всё-таки Вы не опустили руки?

– Чуть не опустил. Я же эмоциональный человек. Но потом понял – нельзя бросать начатое, нельзя обманывать ожидания твоих земляков.

Марина СТЕПАНОВА



## АДМИНИСТРАЦИЯ ГОРОДА ВЛАДИВОСТОКА

## ПОСТАНОВЛЕНИЕ

13.11.2023 г. Владивосток №2937

## Об установлении публичных сервитутов

В соответствии с Земельным кодексом Российской Федерации, федеральным законом от 06.10.2003 № 131-ФЗ «Об общих принципах организации местного самоуправления в Российской Федерации», Уставом города Владивостока, постановлением администрации города Владивостока от 27.02.2020 № 791 «Об утверждении административного регламента предоставления администрацией города Владивостока муниципальной услуги «Установление публичного сервитута в соответствии с главой V.7. Земельного кодекса Российской Федерации», распоряжением администрации города Владивостока от 14.07.2023 № 562-р «О делегировании права подписи Акульшину М.И.», на основании ходатайства Муниципального унитарного предприятия города Владивостока «Владивостокское предприятие электрических сетей» об установлении публичных сервитутов в целях строительства и эксплуатации объектов электросетевого хозяйства администрация города Владивостока

п о с т а н о в л я е т:

1. Установить публичные сервитуты в интересах Муниципального унитарного предприятия города Владивостока «Владивостокское предприятие электрических сетей» (ИНН 2504000684, ОГРН 1022501899177) (далее – публичные сервитуты) в соответствии с приложением № 1 в отношении:

1.1 части земельного участка с кадастровым номером 25:28:000000:9090 площадью 43 кв. м, адрес: местоположение установлено относительно ориентира, расположенного в границах участка. Ориентир сооружение-проезд (лит. Д, Лит. II). Почтовый адрес ориентира: Приморский край, г. Владивосток, ул. Адмирала Фокина;

1.2 части земельного участка с кадастровым номером 25:28:020020:46 площадью 103 кв. м, адрес: местоположение установлено относительно ориентира, расположенного за пределами участка. Ориентир жилой дом. Участок находится примерно в 23 м, по направлению на северо-запад от ориентира. Почтовый адрес ориентира: край Приморский, г. Владивосток, ул. Адмирала Фокина, дом 23;

1.3 части земельного участка с кадастровым номером 25:28:020020:259 площадью 80 кв. м, адрес: местоположение установлено относительно ориентира, расположенного за пределами участка. Ориентир здания. Участок находится примерно в 20 м, по направлению на северо-запад от ориентира. Почтовый адрес ориентира: Приморский край, г. Владивосток, ул. Адмирала Фокина, 23;

1.4 земель, государственная собственность на которые не разграничена, площадью 91 кв. м, в границах кадастрового квартала 25:28:020020.

2. Публичные сервитуты устанавливаются в целях строительства и эксплуатации объектов электросетевого хозяйства (КЛ-6 кВ, протяженность 139 м), необходимых для подключения (технологического присоединения) объекта: «Площадь Фокина г. Владивосток (кадастровый номер з.у. 25:28:020020:259)» к сетям инженерно-технического обеспечения.

3. Публичные сервитуты устанавливаются сроком на 49 лет.

4. Плата за публичные сервитуты в отношении земельных участков и земель, указанных в подпунктах 1.1, 1.3, 1.4 пункта 1 настоящего постановления, вносится владельцем публичных сервитутов (Муниципальное унитарное предприятие города Владивостока «Владивостокское предприятие электрических сетей») единовременным платежом не позднее шести месяцев со дня вступления в силу настоящего постановления.

Плата за публичные сервитуты в отношении частей земельных участков, указанных в подпунктах 1.1, 1.3 пункта 1 настоящего постановления, перечисляется на счет УФК по Приморскому краю (Управление муниципальной собственности г. Владивостока), ИНН 2536097608, КПП 254001001, единый казначейский счет: 401 02 810 545 370 000 012, казначейский счет: 03 10 064 300 000 001 2000, Дальневосточное ГУ банка России//УФК по Приморскому краю г. Владивосток, БИК 010507002, ОКТМО 05701000, код бюджетной классификации (КБК) 966 111 05420 04 0000 120 «Плата за публичный сервитут, предусмотренная решением уполномоченного органа об установлении публичного сервитута в отношении земельных участков, находящихся в собственности городских округов и не предоставленных гражданам или юридическим лицам» согласно расчету размера платы за публичные сервитуты в отношении земельных участков и земель, указанных в подпунктах 1.1, 1.3, 1.4 пункта 1 настоящего постановления (приложение № 2).

Плата за публичный сервитут в отношении земель, указанных в подпункте 1.4 пункта 1 настоящего постановления, перечисляется на счет УФК по Приморскому краю (Управление муниципальной собственности г. Владивостока), ИНН 2536097608, КПП 254001001, единый казначейский счет: 401 02 810 545 370 000 012, казначейский счет: 03 10 064 300 000 001 2000, Дальневосточное ГУ банка России//УФК по Приморскому краю г. Владивосток, БИК 010507002, ОКТМО 05701000, код бюджетной классификации (КБК) 966 1 11 05410 04 0000 120 «Плата за публичный сервитут, предусмотренная решением уполномоченного органа об установлении публичного сервитута в отношении земельного участка, государственная собственность на который не разграничена, который расположен в границах городских округов и не предоставлен гражданам или юридическим лицам» согласно расчету размера платы за публичный сервитут в отношении земель, указанных в подпункте 1.4 пункта 1 настоящего постановления (приложение № 3).

В случае нарушения срока платы за публичные сервитуты, предусмотренного настоящим пунктом, владелец публичных сервитутов несет ответственность в соответствии с действующим законодательством.

5. Владелец публичных сервитутов (Муниципальное унитарное предприятие города Владивостока «Владивостокское предприятие электрических сетей») необходимо заключить соглашение об осуществлении публичного сервитута в соответствии со статьей 39.47 Земельного кодекса Российской Федерации с правообладателем земельного участка, указанного в подпункте 1.2 пункта 1 настоящего постановления.

6. Реквизиты нормативного акта, определяющего порядок установления охранных зон объектов электросетевого хозяйства и особых условий использования земельных

участков, расположенных в границах таких зон: Постановление Правительства Российской Федерации от 24.02.2009 № 160 «О порядке установления охранных зон объектов электросетевого хозяйства и особых условий использования земельных участков, расположенных в границах таких зон».

7. Использование земельных участков и земель, указанных в пункте 1 настоящего постановления, и (или) расположенного на них объекта недвижимого имущества в соответствии с их разрешенным использованием будет невозможно или существенно затруднено в связи с осуществлением публичных сервитутов в течение 1 месяца.

8. В отношении земельных участков и земель, указанных в подпунктах 1.1, 1.3, 1.4 пункта 1 настоящего постановления, установить свободный график проведения работ при осуществлении деятельности, для обеспечения которой устанавливаются публичные сервитуты.

9. Владелец публичных сервитутов (Муниципальное унитарное предприятие города Владивостока «Владивостокское предприятие электрических сетей») обязан привести земельные участки и земли, указанные в пункте 1 настоящего постановления, в состояние пригодное для использования в соответствии с видом разрешенного использования, в сроки, предусмотренные пунктом 8 статьи 39.50 Земельного кодекса Российской Федерации.

10. Управлению муниципальной собственности г. Владивостока (Стульнова Н.А.):

10.1 обеспечить внесение сведений о границах публичных сервитутов в реестр границ Единого государственного реестра недвижимости в соответствии с действующим законодательством Российской Федерации;

10.2 в течение пяти рабочих дней со дня принятия настоящего постановления направить копию данного постановления по почтовым адресам:

10.2.1 владельца публичных сервитутов - 690033, Приморский край, г. Владивосток, ул. Гамарника, 3 (Муниципальное унитарное предприятие города Владивостока «Владивостокское предприятие электрических сетей»);

10.2.2 в орган, осуществляющий государственный кадастровый учет и государственную регистрацию прав, - 690063, Приморский край, г. Владивосток, ул. Приморская, д. 2 (филиал ППК «Роскадастр» по Приморскому краю).

11. Управлению по работе со СМИ администрации города Владивостока (Козлова В.В.) в течение пяти рабочих дней со дня принятия настоящего постановления опубликовать данное постановление в официальных средствах массовой информации и разместить в информационно-телекоммуникационной сети Интернет на официальном сайте администрации города Владивостока [www.vlc.ru](http://www.vlc.ru).

12. Настоящее постановление вступает в силу со дня его официального опубликования.

13. Контроль исполнения настоящего постановления оставляю за собой.

*Заместитель главы администрации М.И. Акульшин*

## АДМИНИСТРАЦИЯ ГОРОДА ВЛАДИВОСТОКА

## ПОСТАНОВЛЕНИЕ

13.11.2023 г. Владивосток №2938

## Об установлении публичных сервитутов

В соответствии с Земельным кодексом Российской Федерации, Федеральным законом от 06.10.2003 № 131-ФЗ «Об общих принципах организации местного самоуправления в Российской Федерации», Уставом города Владивостока, постановлением администрации города Владивостока от 27.02.2020 № 791 «Об утверждении административного регламента предоставления администрацией города Владивостока муниципальной услуги «Установление публичного сервитута в соответствии с главой V.7. Земельного кодекса Российской Федерации», распоряжением администрации города Владивостока от 14.07.2023 № 562-р «О делегировании права подписи Акульшину М.И.», на основании ходатайства акционерного общества «Дальневосточная генерирующая компания» об установлении публичных сервитутов в целях строительства и эксплуатации тепловых сетей администрация города Владивостока

п о с т а н о в л я е т:

1. Установить публичные сервитуты в интересах акционерного общества «Дальневосточная генерирующая компания» (ИНН 1434031363, ОГРН 1051401746769) (далее – публичные сервитуты) в соответствии с приложением № 1 в отношении:

1.1 части земельного участка с кадастровым номером 25:28:000000:10225 площадью 186 кв. м, адрес: местоположение установлено относительно ориентира, расположенного в границах участка. Ориентир сооружение - проезд (лит. Б). Почтовый адрес ориентира: Приморский край, г. Владивосток, ул. Окатовая;

1.2 части земельного участка с кадастровым номером 25:28:030012:248 площадью 100 кв. м, адрес: местоположение установлено относительно ориентира, расположенного в границах участка. Ориентир многоквартирный дом. Почтовый адрес ориентира: Приморский край, г. Владивосток, ул. Окатовая, 11;

1.3 части земельного участка с кадастровым номером 25:28:030012:229 площадью 11 кв. м, адрес: местоположение установлено относительно ориентира, расположенного за пределами участка. Ориентир жилой дом. Участок находится примерно в 28 м, по направлению на северо-восток от ориентира. Почтовый адрес ориентира: край Приморский, г. Владивосток, ул. Вязовая, дом 1;

1.4 части земельного участка с кадастровым номером 25:28:030012:6226 площадью 219 кв. м, адрес: местоположение установлено относительно ориентира, расположенного в границах участка. Почтовый адрес ориентира: край Приморский, г. Владивосток, ул. Вязовая;

1.5 земель, государственная собственность на которые не разграничена, площадью 713 кв. м, в границах кадастрового квартала 25:28:030012.

2. Публичные сервитуты устанавливаются в целях строительства и эксплуатации тепловой сети, необходимой для подключения (технологического присоединения) объекта по адресу: г. Владивосток, ул. Вязовая, 1, к тепловым сетям ЦТП В-04.

3. Публичные сервитуты устанавливаются сроком на 49 лет.

4. Плата за публичные сервитуты в отношении земельных участков и земель, ука-

занных в подпунктах 1.1, 1.3, 1.4, 1.5 пункта 1 настоящего постановления, вносится обладателем публичных сервитутов (акционерное общество «Дальневосточная генерирующая компания») единовременным платежом не позднее шести месяцев со дня вступления в силу настоящего постановления.

Плата за публичные сервитуты, указанные в подпунктах 1.1, 1.3, 1.4 пункта 1 настоящего постановления, перечисляется на счет УФК по Приморскому краю (Управление муниципальной собственности г. Владивостока), ИНН 2536097608, КПП 254001001, единый казначейский счет: 401 02 810 545 370 000 012, казначейский счет: 03 10 064 300 000 001 2000, Дальневосточное ГУ банка России/УФК по Приморскому краю г. Владивосток, БИК 010507002, ОКТМО 05701000, код бюджетной классификации (КБК) 966 1 11 05420 04 0000 120 «Плата за публичный сервитут, предусмотренная решением уполномоченного органа об установлении публичного сервитута в отношении земельных участков, находящихся в собственности городских округов и не предоставленных гражданам или юридическим лицам» (приложение № 2).

Плата за публичный сервитут в отношении земель, указанных в подпункте 1.5 пункта 1 настоящего постановления, перечисляется на счет УФК по Приморскому краю (Управление муниципальной собственности г. Владивостока) ИНН 2536097608, КПП 254001001, единый казначейский счет: 401 02 810 545 370 000 012, казначейский счет: 03 10 064 300 000 001 2000, Дальневосточное ГУ банка России/УФК по Приморскому краю г. Владивосток, БИК 010507002, ОКТМО 05701000, код бюджетной классификации (КБК) 966 1 11 05410 04 0000 120 «Плата за публичный сервитут, предусмотренная решением уполномоченного органа об установлении публичного сервитута в отношении земельного участка, государственная собственность на который не разграничена, который расположен в границах городских округов и не предоставлен гражданам или юридическим лицам» (приложение № 3).

В случае нарушения срока оплаты за публичные сервитуты, предусмотренного настоящим пунктом, обладатель публичных сервитутов несет ответственность в соответствии с действующим законодательством.

5. Обладателю публичных сервитутов (акционерное общество «Дальневосточная генерирующая компания») необходимо заключить соглашение об осуществлении публичного сервитута в соответствии со статьей 39.47 Земельного кодекса Российской Федерации с правообладателем земельного участка, указанного в подпункте 1.2 пункта 1 настоящего постановления.

6. Использование земельных участков и земель, указанных в пункте 1 настоящего постановления, и (или) расположенных на них объектов недвижимого имущества в соответствии с их разрешенным использованием будет невозможно или существенно затруднено в связи с осуществлением публичных сервитутов в течение 2 месяцев.

7. В отношении земельных участков и земель, указанных в подпунктах 1.1, 1.3, 1.4, 1.5 пункта 1 настоящего постановления, установить свободный график проведения работ при осуществлении деятельности, для обеспечения которой устанавливаются публичные сервитуты.

8. Обладатель публичных сервитутов (акционерное общество «Дальневосточная генерирующая компания») обязан привести земельные участки и земли, указанные в пункте 1 настоящего постановления, в состояние, пригодное для использования в соответствии с видом разрешенного использования, в сроки, предусмотренные пунктом 8 статьи 39.50 Земельного кодекса Российской Федерации.

9. Управлению муниципальной собственности г. Владивостока (Стульнова Н.А.):

9.1 обеспечить внесение сведений о границах публичных сервитутов в реестр границ Единого государственного реестра недвижимости в соответствии с действующим законодательством Российской Федерации;

9.2 в течение пяти рабочих дней со дня принятия настоящего постановления направить копию данного постановления по почтовым адресам:

9.2.1 обладателя публичных сервитутов - 690090, Приморский край, г. Владивосток, ул. Западная, д. 29 (акционерное общество «Дальневосточная генерирующая компания»);

9.2.2 в орган, осуществляющий государственный кадастровый учет и государственную регистрацию прав, - 690063, Приморский край, г. Владивосток, ул. Приморская, д. 2 (филиал ППК «Роскадастр» по Приморскому краю).

10. Управлению по работе со СМИ администрации города Владивостока (Козлова В.В.) в течение пяти рабочих дней со дня принятия настоящего постановления опубликовать данное постановление в официальных средствах массовой информации и разместить в информационно-телекоммуникационной сети Интернет на официальном сайте администрации города Владивостока [www.vlc.ru](http://www.vlc.ru).

11. Настоящее постановление вступает в силу со дня его официального опубликования.

12. Контроль исполнения настоящего постановления оставляю за собой.

**Заместитель главы администрации М.И. Акульшин**

## АДМИНИСТРАЦИЯ ГОРОДА ВЛАДИВОСТОКА

### ПОСТАНОВЛЕНИЕ

13.11.2023 г. Владивосток №2939

#### Об установлении публичного сервитута

В соответствии с Земельным кодексом Российской Федерации, Федеральным законом от 06.10.2003 № 131-ФЗ «Об общих принципах организации местного самоуправления в Российской Федерации», Уставом города Владивостока, постановлением администрации города Владивостока от 27.02.2020 № 791 «Об утверждении административного регламента предоставления администрацией города Владивостока муниципальной услуги «Установление публичного сервитута в соответствии с главой V.7. Земельного кодекса Российской Федерации», распоряжением администрации города Владивостока от 14.07.2023 № 562-р «О делегировании права подписи Акульшину М.И.», на основании ходатайства Муниципального унитарного предприятия города Владивостока «Владивостокское предприятие электрических сетей» об установлении публичного сервитута в целях реконструкции и эксплуатации объектов электросетевого хозяйства

администрация города Владивостока

п о с т а н о в л я е т:

1. Установить публичные сервитуты в интересах Муниципального унитарного предприятия города Владивостока «Владивостокское предприятие электрических сетей» (ИНН 2504000684, ОГРН 1022501899177) (далее - публичные сервитуты) в отношении:

1.1 части земельного участка с кадастровым номером 25:28:000000:13653 площадью 79,0 кв. м, адрес: Местоположение установлено относительно ориентира, расположенного в границах участка. Ориентир сооружение - проезд (лит. Б). Почтовый адрес ориентира: Приморский край, г. Владивосток, ул. Мусоргского;

1.2 части земельного участка с кадастровым номером 25:28:050036:2391 площадью 11,0 кв. м, адрес: Российская Федерация, Приморский край, г. Владивосток, 12км - Седанка (1 оч - Чайка);

1.3 части земельного участка с кадастровым номером 25:28:050036:2392 площадью 1,0 кв. м, адрес: Российская Федерация, Приморский край, г. Владивосток, 12км - Седанка (1 оч - Чайка);

1.4 части земельного участка с кадастровым номером 25:28:050036:2393 площадью 20,0 кв. м, адрес: Российская Федерация, Приморский край, г. Владивосток, 12км - Седанка (1 оч - Чайка);

1.5 части земельного участка с кадастровым номером 25:28:050037:203 площадью 5,0 кв. м, адрес: Приморский край, г.о. Владивостокский, г. Владивосток, ул. Мусоргского, з/у 74;

1.6 части земельного участка с кадастровым номером 25:28:050037:457 площадью 225,0 кв. м, адрес: Местоположение установлено относительно ориентира, расположенного в границах участка. Ориентир здание - Механическая мастерская с пристройками (лит. Л, Л1-пристройка, Л2-пристройка). Почтовый адрес ориентира: Приморский край, г. Владивосток, ул. Мусоргского, 2;

1.7 земель, государственная собственность на которые не разграничена, площадью 6,0 кв. м, в границах кадастрового квартала 25:28:050037.

2. Публичные сервитуты устанавливаются в целях реконструкции и эксплуатации объекта электросетевого хозяйства (КЛ - 6 кВ протяженностью 174 м), необходимого для подключения (технологического присоединения) объекта: «Жилой комплекс со встроенными нежилыми помещениями по адресу: ул. Мусоргского, 2 в г. Владивосток» к сетям инженерно-технического обеспечения.

3. Публичные сервитуты устанавливаются сроком на 49 лет.

4. Плата за публичные сервитуты на основании пункта 4 статьи 3.6 Федерального закона от 25.10.2001 № 137-ФЗ «О введении в действие Земельного кодекса Российской Федерации» не устанавливается.

5. Обладатель публичных сервитутов (Муниципальное унитарное предприятие города Владивостока «Владивостокское предприятие электрических сетей») вправе заключить соглашение об осуществлении публичных сервитутов в соответствии со статьей 39.47 Земельного кодекса Российской Федерации с правообладателем земельного участка, указанного в подпункте 1.5 пункта 1 настоящего постановления.

6. Использование земельных участков и земель и (или) расположенного на них объекта недвижимого имущества в соответствии с их разрешенным использованием будет невозможно или существенно затруднено в связи с осуществлением публичных сервитутов в течение 1 месяца.

7. Реквизиты нормативного акта, определяющего порядок установления охранных зон объектов электросетевого хозяйства и особых условий использования земельного участка, расположенного в границах таких зон: Постановление Правительства Российской Федерации от 24.02.2009 № 160 «О порядке установления охранных зон объектов электросетевого хозяйства и особых условий использования земельных участков, расположенных в границах таких зон».

8. В отношении земельных участков и земель, указанных в подпунктах 1.1 - 1.4, 1.7 пункта 1 настоящего постановления, установить свободный график проведения работ при осуществлении деятельности, для обеспечения которой устанавливается публичный сервитут.

9. Обладатель публичных сервитутов (Муниципальное унитарное предприятие города Владивостока «Владивостокское предприятие электрических сетей») обязан привести земельные участки и земли в состояние, пригодное для использования в соответствии с видом разрешенного использования, в сроки, предусмотренные пунктом 8 статьи 39.50 Земельного кодекса Российской Федерации.

10. Управлению муниципальной собственности г. Владивостока (Стульнова Н.А.):

10.1 обеспечить внесение сведений о границах публичных сервитутов в реестр границ Единого государственного реестра недвижимости в соответствии с действующим законодательством Российской Федерации;

10.2 в течение пяти рабочих дней со дня принятия настоящего постановления направить копию данного постановления по почтовым адресам:

10.2.1 обладателя публичных сервитутов - 690033, Приморский край, г. Владивосток, ул. Гамарника, 3 (Муниципальное унитарное предприятие города Владивостока «Владивостокское предприятие электрических сетей»);

10.2.2 в орган, осуществляющий государственный кадастровый учет и государственную регистрацию прав, - 690063, Приморский край, г. Владивосток, ул. Приморская, д. 2 (филиал ППК «Роскадастр» по Приморскому краю).

11. Управлению по работе со СМИ администрации города Владивостока (Козлова В.В.) в течение пяти рабочих дней со дня принятия настоящего постановления опубликовать данное постановление в официальных средствах массовой информации и разместить в информационно-телекоммуникационной сети Интернет на официальном сайте администрации города Владивостока [www.vlc.ru](http://www.vlc.ru).

12. Настоящее постановление вступает в силу со дня его официального опубликования.

13. Контроль исполнения настоящего постановления оставляю за собой.

**Заместитель главы администрации М.И. Акульшин**

## Информация о проведении общественного обсуждения по вопросу выбора земельных участков, находящихся в муниципальной собственности, для образования земельных участков в целях бесплатного предоставления гражданам, имеющим трех и более детей, для индивидуального жилищного строительства в районе ул. Артековская, 2 в городе Владивостоке

Администрация города Владивостока уведомляет о проведении общественного обсуждения по вопросу выбора земельных участков, находящихся в муниципальной собственности, для образования земельных участков в целях бесплатного предоставления гражданам, имеющим трех и более детей, для индивидуального жилищного строительства в районе ул. Артековская, 2 в городе Владивостоке.

Проект, выносимый на общественное обсуждение, - проект по вопросу выбора земельных участков, находящихся в муниципальной собственности, для образования земельных участков в целях бесплатного предоставления гражданам, имеющим трех и более детей, для индивидуального жилищного строительства в районе ул. Артековская, 2 в городе Владивостоке (далее - Проект).

Постановление администрации города Владивостока от 10.11.2023 № 2935 «О назначении и проведении общественного обсуждения по вопросу выбора земельных участков, находящихся в муниципальной собственности, для образования земельных участков в целях бесплатного предоставления гражданам, имеющим трех и более детей, для индивидуального жилищного строительства в районе ул. Артековская, 2 в городе Владивостоке» раз-

мещено 13.11.2023 на официальном сайте администрации города Владивостока [www.vlc.ru](http://www.vlc.ru) во вкладке управления градостроительства администрации города Владивостока «Общественное обсуждение», а также опубликовано 14.11.2023 в газете «Владивосток».

Форма проведения общественного обсуждения: очное собрание участников общественного обсуждения.

Порядок, дата и время ознакомления с проектом, вынесенным на общественное обсуждение и информационными материалами к нему:

Ознакомиться с проектом и информационными материалами по вопросу выбора местоположения земельных участков можно на официальном сайте администрации города Владивостока [www.vlc.ru](http://www.vlc.ru) в разделе управления градостроительства «Общественное обсуждение» с 16.11.2023 по 19.12.2023.

Дата проведения общественного обсуждения: 20.12.2023, время проведения общественного обсуждения: 11:00 – 13:00. Место проведения общественного обсуждения: г. Владивосток, просп. Океанский, д. 20, актовый зал.

Для регистрации в качестве участников общественного обсуждения гражданин сообщает свои фамилию, имя, отчество (последнее при наличии), адрес места житель-

ства (пребывания) и, если гражданин является представителем организации, наименование, основной государственный регистрационный номер, место нахождения и адрес организации.

Участниками общественного обсуждения по Проекту являются граждане, имеющие трех и более детей, включенные в реестр граждан, имеющих право на получение земельного участка в соответствии с Законом Приморского края от 08.11.2011 № 837-КЗ «О бесплатном предоставлении земельных участков гражданам, имеющим трех и более детей, в Приморском крае», а также граждане, общественные объединения и иные негосударственные некоммерческие организации различных профессиональных и социальных групп, права и законные интересы которых, затрагивает или может затронуть решение о выборе земельных участков в районе ул. Артековская, 2 в городе Владивостоке.

Результатом общественного обсуждения будет являться опубликованный на официальном сайте администрации города Владивостока [www.vlc.ru](http://www.vlc.ru) 26.12.2023 в разделе управления градостроительства администрации города Владивостока «Общественное обсуждение» протокол общественного обсуждения.

## Проект, выносимый на общественное обсуждение, - проект по вопросу выбора земельных участков, находящихся в муниципальной собственности, для образования земельных участков в целях бесплатного предоставления гражданам, имеющим трех и более детей, для индивидуального жилищного строительства в районе ул. Артековская, 2 в городе Владивостоке (далее - Проект)

Общественное обсуждение по вопросу выбора земельных участков, находящихся в муниципальной собственности, для образования земельных участков в целях бесплатного предоставления гражданам, имеющим трех и более детей, для индивидуального жилищного строительства в районе ул. Артековская, 2 в городе Владивостоке проводится в целях реализации Закона Приморского края от 08.11.2011 № 837-КЗ «О бесплатном предоставлении земельных участков гражданам, имеющим трех и более детей, в Приморском крае».

Общественное обсуждение проводится в соответствии с Порядком проведения общественного обсуждения по вопросу выбора земельных участков, находящихся в муниципальной собственности, и земельных участков, государственная собственность на которые не разграничена, для образования земельных участков в целях бесплатного предоставления гражданам, имеющим трех и более детей, для индивидуального жилищного строительства в Приморском крае, утвержденного постановлением Правительства Приморского края от 11.03.2021 № 128-пп, в отношении муниципальных земельных участков, расположенных в районе ул. Артековская, 2 в городе Владивостоке:

1. Образуемые земельные участки 25:28:000000:753:ЗУ1-25:28:000000:753:ЗУ147 в районе ул. Артековская, 2, располагаются:

- в соответствии со схемой функционального зонирования территории Генерального плана Владивостокского городского округа, утвержденного решением Думы города Владивостока от 15.09.2008 № 119 (в редакции Постановления Администрации Приморского края от 12.02.2018 № 61-па) в границах зоны лесов;

- в соответствии с картой градостроительного зонирования Владивостокского городского округа Правил зем-

лепользования и застройки Владивостокского городского округа, утвержденной Распоряжением Департамента градостроительства Приморского края от 28.03.2018 № 14 - в зоне застройки индивидуальными жилыми домами (Ж 1).

Согласно информации, содержащейся в муниципальной информационной системе «Комплексная муниципальная геоинформационная система планирования и управления развитием территории города Владивостока» рассматриваемые земельные участки полностью расположены в приаэродромной территории (четвертая, пятая подзоны), во второй зоне округа санитарной охраны курортов, частично расположены в приаэродромной территории (шестой подзоны).

С северо-западной стороны к земельному участку 25:28:000000:753 располагается автомобильная дорога Владивосток - Артём на участке км 18 – км 43 в Приморском крае.

В целях организации доступа к образуемым земельным участкам необходимо проведение работ по обустройству проезда вдоль северо-западной части на юг на территории земельного участка с кадастровым номером 25:28:000000:753, сохраняемого в измененных границах, с учетом требований действующих стандартов в области градостроительства (СП 42.13330.2016 «Градостроительство планировка и застройка городских и сельских поселений. Актуализированная редакция»).

2. Образуемые земельные участки 25:28:000000:68908:ЗУ1-25:28:000000:68908:ЗУ151 в районе ул. Артековская, 2, располагаются:

- в соответствии с картой градостроительного зонирования Владивостокского городского округа Правил землепользования и застройки на территории Владивостокского городского округа в зоне застройки индивидуальными жилыми домами (Ж 1).

Согласно информации, содержащейся в муниципальной информационной системе «Комплексная муниципальная геоинформационная система планирования и управления развитием территории города Владивостока» с восточной стороны части образуемых земельных участков с условными номерами 25:28:000000:68908:ЗУ141 площадью 33 кв. м, 25:28:000000:68908:ЗУ144 площадью 14 кв. м, 25:28:000000:68908:ЗУ148 площадью 21 кв. м расположены в зоне с особыми условиями использования территории. Часть водоохранной зоны Японского моря; учетный номер 25.00.2.121, реестровый номер 25:00-6.345.

В целях организации доступа к образуемым земельным участкам необходимо проведение работ по обустройству проезда на территории земельного участка с кадастровым номером 25:28:000000:68908, сохраняемого в измененных границах, с учетом требований действующих стандартов в области градостроительства (СП 42.13330.2016 «Градостроительство планировка и застройка городских и сельских поселений. Актуализированная редакция»).

К проекту прилагаются:

- Графические материалы;

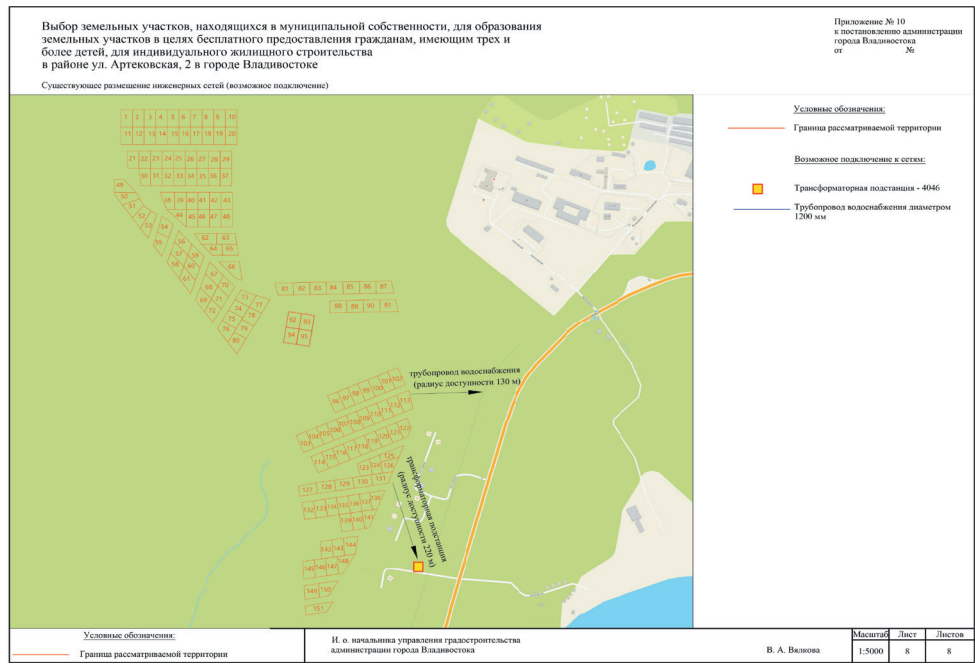
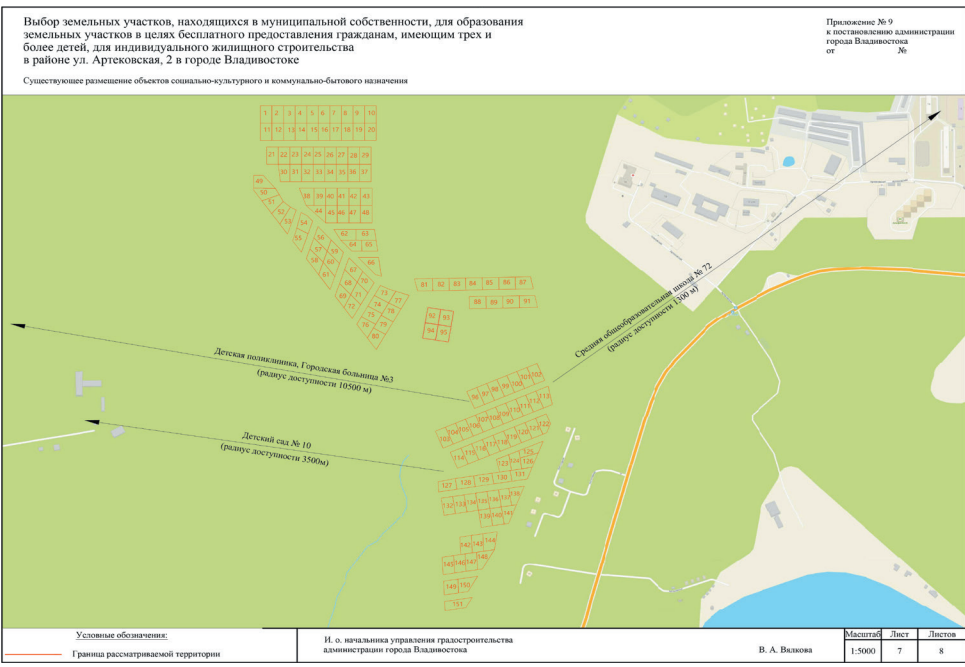
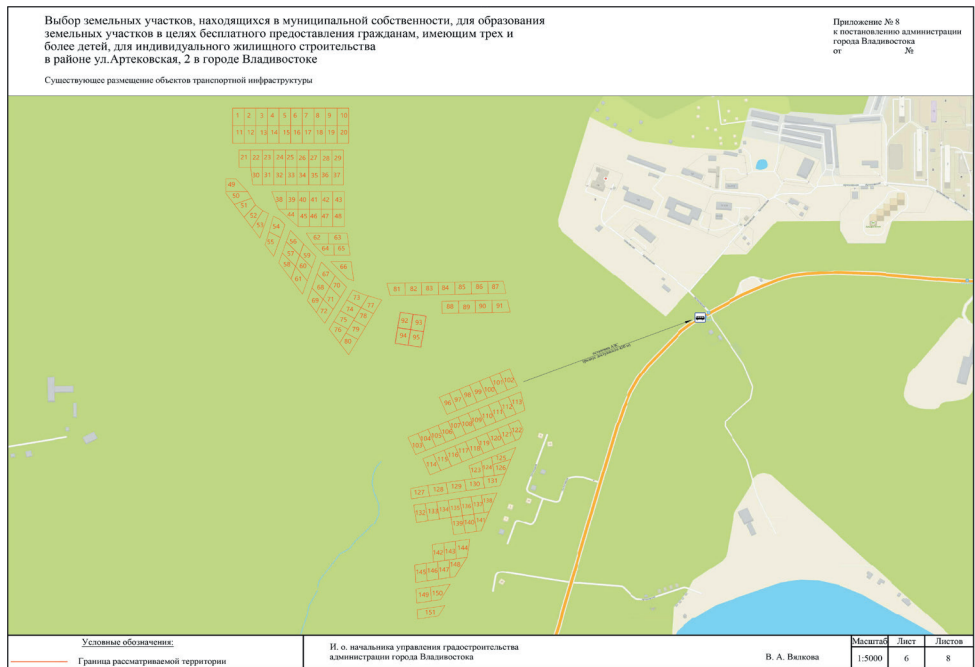
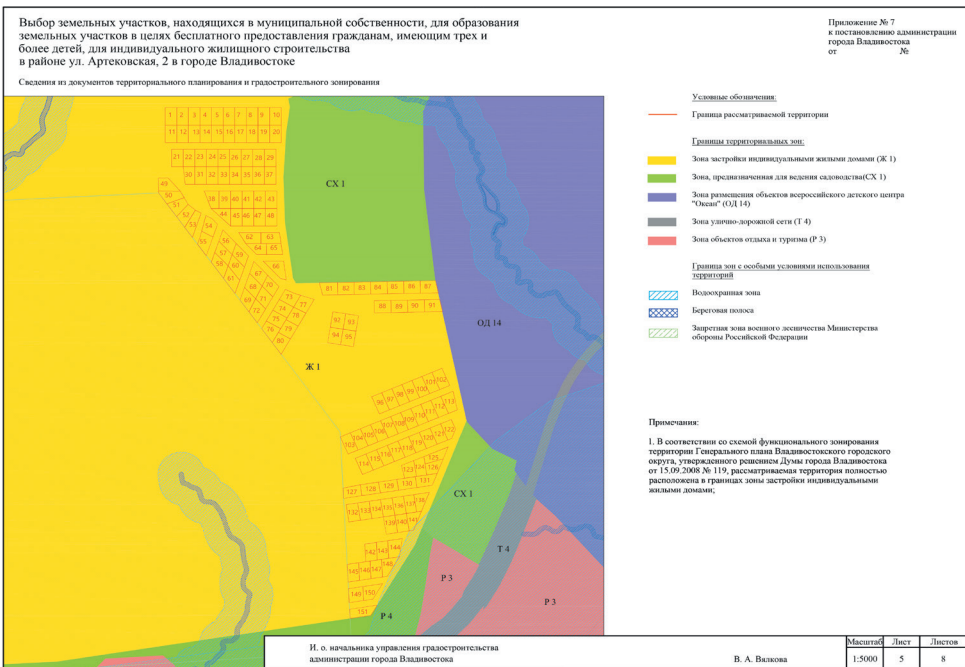

- Фотографии земельных участков.

По вопросам, возникающим в отношении земельных участков, вынесенных на общественное обсуждение, Вы можете обратиться по телефону 8 (423) 252-73-36 в отдел по распоряжению муниципальными земельными участками Управления муниципальной собственности г. Владивостока.

По вопросам проведения процедуры общественного обсуждения Вы можете обратиться по телефону 8 (423) 252-76-26 в отдел публичных слушаний управления градостроительства администрации города Владивостока.









**АДМИНИСТРАЦИЯ ГОРОДА ВЛАДИВОСТОКА  
ПОСТАНОВЛЕНИЕ**

15.11.2023 г. Владивосток №972-р

**Об утверждении протокола заседания Комиссии по освобождению самовольно занятых земельных участков от 03.11.2023 № 26**

В соответствии с Федеральным законом от 06.10.2003 № 131-ФЗ «Об общих принципах организации местного самоуправления в Российской Федерации», Уставом города Владивостока, муниципальным правовым актом города Владивостока от 10.05.2006 № 30-МПА «Положение о порядке освобождения самовольно занятых земельных участков на территории города Владивостока», распоряжением администрации города Владивостока от 10.11.2023 № 5245-рл «О возложении обязанностей на Дмитриенко С.М.»

1. Утвердить протокол заседания Комиссии по освобождению самовольно занятых земельных участков от 03.11.2023 № 26 (приложение).

2. Управлению по работе со СМИ администрации города Владивостока (Козлова В.В.) опубликовать настоящее распоряжение в официальных средствах массовой информации в трёхдневный срок со дня его подписания.

3. Настоящее распоряжение вступает в силу со дня его подписания.

4. Контроль исполнения настоящего распоряжения оставляю за собой.

**И.о. главы города С.М. Дмитриенко**

**УПРАВЛЕНИЕ ГРАДОСТРОИТЕЛЬСТВА АДМИНИСТРАЦИИ  
 ГОРОДА ВЛАДИВОСТОКА**  
 ул. Западная, д. 15, г. Владивосток, 690091, тел. 252 76 26  
**ЗАКЛЮЧЕНИЕ**

**о результатах общественного обсуждения по проекту решения  
 о предоставлении разрешения на условно разрешенный вид использования  
 образуемого земельного участка, расположенного по адресу  
 (описание местоположения): Приморский край, г. Владивосток,  
 пос. Береговое, м. Песчаный, в районе ул. Строительная, дом 20  
 13.11.2023 № 70**

Общественное обсуждение проводится в соответствии с постановлением главы города Владивостока от 30.10.2023 № 2815 «О проведении общественного обсуждения по проекту решения о предоставлении разрешения на условно разрешенный вид использования образуемого земельного участка, расположенного по адресу (описание местоположения): Приморский край, г. Владивосток, пос. Береговое, м. Песчаный, в районе ул. Строительная, дом 20».

Общее количество идентифицированных участников общественного обсуждения составляет 0 участников общественного обсуждения.

Со дня окончания периода размещения проекта решения о предоставлении разрешения на условно разрешенный вид использования образуемого земельного участка, расположенного по адресу (описание местоположения): Приморский край, г. Владивосток, пос. Береговое, м. Песчаный, в районе ул. Строительная, дом 20 и информационных материалов к нему на официальном сайте администрации города Владивостока управлением градостроительства администрации города Владивостока подготовлен и оформлен протокол общественного обсуждения от 10.11.2023 № 70, на основании которого подготовлено настоящее Заключение.

Содержание внесенных предложений и замечаний участников общественного обсуждения с разделением на предложения и замечания граждан, постоянно проживающих в пределах территориальной зоны «Зона застройки индивидуальными жилыми домами» (кодированное обозначение – Ж 1), в границах которой находится образуемый земельный участок, расположенный по адресу (описание местоположения): Приморский край, г. Владивосток, пос. Береговое, м. Песчаный, в районе ул. Строительная, дом 20, в отношении которого подготовлен проект решения о предоставлении разрешения на условно разрешенный вид использования, предложения и замечания иных участников общественного обсуждения, а также аргументированные рекомендации администрации города Владивостока о целесообразности или нецелесообразности учета внесенных участниками общественного обсуждения предложений и замечаний прилагаются в таблицах (приложение).

Выводы: в связи с тем, что в общественном обсуждении не принял участие ни один участник общественного обсуждения, такое общественное обсуждение считается состоявшимся в соответствии с пунктом 31 постановления Администрации Приморского края от 25.08.2015 № 303-па «Об утверждении Порядка организации и проведения общественных обсуждений или публичных слушаний по вопросам градостроительной деятельности на территориях Владивостокского, Артемовского городских округов, Надеждинского муниципального района Приморского края, Шкотовского муниципального округа Приморского края».

**Содержание внесенных предложений и замечаний участников общественного обсуждения с разделением на предложения и замечания граждан, постоянно проживающих в пределах территориальной зоны «Зона застройки индивидуальными жилыми домами» (кодированное обозначение – Ж 1), в границах которой находится образуемый земельный участок, расположенный по адресу (описание местоположения): Приморский край, г. Владивосток, пос. Береговое, м. Песчаный, в районе ул. Строительная, дом 20, в отношении которого подготовлен проект решения о предоставлении разрешения на условно разрешенный вид использования, предложения и замечания иных участников общественного обсуждения, а также аргументированные рекомендации администрации города Владивостока о целесообразности или нецелесообразности учета внесенных участниками общественного обсуждения предложений и замечаний**

№ п/п	Содержание внесенных предложений и замечаний граждан, являющихся участниками общественного обсуждения	Рекомендации администрации города Владивостока о целесообразности или нецелесообразности учета внесенных участниками общественного обсуждения предложений и замечаний	Лицо, внесшее предложение, замечание
1	Предложения и замечания отсутствуют		

**Содержание внесенных предложений и замечаний иных участников общественного обсуждения, а также аргументированные рекомендации администрации города Владивостока о целесообразности или нецелесообразности учета внесенных участниками общественного обсуждения предложений и замечаний по проекту решения о предоставлении разрешения на условно разрешенный вид использования образуемого земельного участка, расположенного по адресу (описание местоположения): Приморский край, г. Владивосток, пос. Береговое, м. Песчаный, в районе ул. Строительная, дом 20**

№ п/п	Содержание внесенных предложений и замечаний иных участников общественного обсуждения	Рекомендации администрации города Владивостока о целесообразности или нецелесообразности учета внесенных участниками общественного обсуждения предложений и замечаний	Лицо, внесшее предложение, замечание
1.	Предложения и замечания отсутствуют		

**УПРАВЛЕНИЕ ГРАДОСТРОИТЕЛЬСТВА АДМИНИСТРАЦИИ ГОРОДА  
 ВЛАДИВОСТОКА**  
 ул. Западная, д. 15, г. Владивосток, 690091, тел. 252 76 26  
**ЗАКЛЮЧЕНИЕ**

**о результатах общественного обсуждения по проекту решения  
 о предоставлении разрешения на отклонение от предельных параметров  
 разрешенного строительства, реконструкции объектов капитального  
 строительства на земельном участке с кадастровым номером  
 25:28:030014:7860  
 13.11.2023 № 71**

Общественное обсуждение проводится в соответствии с постановлением главы города Владивостока от 30.10.2023 № 2816 «О проведении общественного обсуждения по проекту решения о предоставлении разрешения на отклонение от предельных параметров разрешенного строительства, реконструкции объектов капитального строительства на земельном участке с кадастровым номером 25:28:030014:7860».

Общее количество идентифицированных участников общественного обсуждения составляет 162 участника общественного обсуждения.

Количество граждан и юридических лиц не прошедших идентификацию – 19.

Со дня окончания периода размещения проекта решения о предоставлении разрешения на отклонение от предельных параметров разрешенного строительства, реконструкции объектов капитального строительства на земельном участке с кадастровым номером 25:28:030014:7860 и информационных материалов к нему на официальном сайте администрации города Владивостока управлением градостроительства администрации города Владивостока подготовлен и оформлен протокол общественного обсуждения от 10.11.2023 № 71, на основании которого подготовлено настоящее Заключение.

Содержание внесенных предложений и замечаний участников общественного обсуждения с разделением на предложения и замечания граждан, постоянно проживающих в пределах территориальной зоны «Общественно-жилая зона» (ОЖ 1), в границах которой расположен земельный участок с кадастровым номером 25:28:030014:7860, в отношении которого подготовлен проект решения о предоставлении разрешения на отклонение от предельных параметров разрешенного строительства, реконструкции объектов капитального строительства, предложения и замечания иных участников общественного обсуждения, а также аргументированные рекомендации администрации города Владивостока о целесообразности или нецелесообразности учета внесенных участниками общественного обсуждения предложений и замечаний прилагаются в таблицах (приложение).

Выводы: по итогам общественного обсуждения по проекту решения о предоставлении разрешения на отклонение от предельных параметров разрешенного строительства, реконструкции объектов капитального строительства на земельном участке с кадастровым номером 25:28:030014:7860 выявлено следующее мнение участников общественного обсуждения:

- За – 63 участника общественного обсуждения;
- Против – 99 участников общественного обсуждения;
- Воздержалось – 0 участников общественного обсуждения.

**Содержание внесенных предложений и замечаний граждан, постоянно проживающих в пределах территориальной зоны «Общественно-жилая зона» (кодированное обозначение – ОЖ 1), в границах которой расположен земельный участок с кадастровым номером 25:28:030014:7860, в отношении которого подготовлен проект решения о предоставлении разрешения на отклонение от предельных параметров разрешенного строительства, реконструкции объектов капитального строительства и аргументированные рекомендации администрации города Владивостока о целесообразности или нецелесообразности учета внесенных участниками общественного обсуждения предложений и замечаний**

Рекомендации администрации города Владивостока - целесообразно учесть внесенные участниками общественного обсуждения предложения и замечания – касаются проекта

№ п/п	Содержание внесенных предложений и замечаний граждан, являющихся участниками общественного обсуждения	Лицо, внесшее предложение, замечание
1	Выступаю против предоставления разрешения на отклонение в части уменьшения парковочных мест в отношении земельных участков 25:28:030014:7855, 25:28:030014:7860. Учитывая специфику рельефа района Патрокл и территории ЖК «Босфорский парк» от ООО «СЗ «ПИК-Приморье» уменьшение количества парковочных мест приведет к скоплению автотранспорта жителей новых домов на проезжих территориях и парковочных местах других домов, что в свою очередь станет причиной заторов на дорогах и создаст ограничения в доступе к домам автотранспорту спасательных и коммунальных служб.	ПРОТИВ Федченко Т.А.
2	По проекту постановления главы города Владивостока «О предоставлении разрешения на отклонение от предельных параметров разрешенного строительства, реконструкции объектов капитального строительства на земельном участке с кадастровым номером 25:28:030014:7860» следующие замечания: 1. Возражаем против предоставления разрешения на отклонение от предельных параметров разрешенного строительства, реконструкции объектов капитального строительства в части уменьшения минимальных отступов от границ земельных участков в части уменьшения минимального количества мест для хранения автомобилей с 1 машино-места на 100 кв. м жилой площади, но не менее 0,5 машино-мест на 1 квартиру до 1 машино-места на 587 кв. м, но не менее 0,029 машино-мест на 1 квартиру в отношении земельного участка с кадастровым номером 25:28:030014:7860 площадью 11852 кв. м, расположенного по адресу (местоположение): Местоположение установлено относительно ориентира, расположенного за пределами участка. Ориентир жилой дом. Находится примерно в 77 м, по направлению на северо-запад. Почтовый адрес ориентира: Приморский край, г. Владивосток, ул. Басаргина, 2. В данный момент вдоль проезда к детскому саду на улице Архангельская, 25 уже припаркованы автомобили, уменьшение парковочных мест приведёт к тому что автомобили будут ставить вдоль проезда тем самым уменьшая проезжую часть. 2. Земельный участок 25:28:030014:168 был предоставлен. Для строительства и дальнейшей эксплуатации комплекса многоквартирных жилых домов с объектами социального и культурно-бытового обслуживания населения. Строительство завершено 10 лет назад. В настоящее время необходимо разделить данный участок на три по каждому домом #20,22, 24 по улице Можайская для постановки на кадастровый учёт под многоквартирные жилые дома.	ПРОТИВ Чагина О.Ю.

















97	Поддерживает предоставление разрешения на отклонение от предельных параметров разрешенного строительства, реконструкции объектов капитального строительства в части уменьшения минимального количества мест для хранения автомобилей на земельных участках 25:28:030014:7860 и 25:28:030014:7855 (Жилой комплекс Босфорский парк).	ЗА ООО «СЗ Ренессанс Инвест» Правообладатель земельного участка 25:28:030014:1372
98	Поддерживает предоставление разрешения на отклонение от предельных параметров разрешенного строительства, реконструкции объектов капитального строительства в части уменьшения минимального количества мест для хранения автомобилей на земельных участках 25:28:030014:7860 и 25:28:030014:7855 (Жилой комплекс Босфорский парк).	ЗА ООО «СЗ Ренессанс Инвест» Правообладатель земельного участка 25:28:030014:5685
99	Поддерживает предоставление разрешения на отклонение от предельных параметров разрешенного строительства, реконструкции объектов капитального строительства в части уменьшения минимального количества мест для хранения автомобилей на земельных участках 25:28:030014:7860 и 25:28:030014:7855 (Жилой комплекс Босфорский парк).	ЗА ООО «СЗ Ренессанс Инвест» Правообладатель земельного участка 25:28:030014:4642

**Перечень обращений граждан и организаций, не являющихся участниками общественного обсуждения (не прошедших идентификацию) по проекту решения о предоставлении разрешения на отклонение от предельных параметров разрешенного строительства, реконструкции объектов капитального строительства на земельном участке с кадастровым номером 25:28:030014:7860**

- Щеглова И. (от 10.11.2023 вх. № 2878-пс, направлено 09.11.2023) - отсутствуют документы для идентификации;
- Шишкина Н.О. (от 10.11.2023 вх. № 2863-пс, направлено 09.11.2023) - отсутствуют документы для идентификации;
- Романов А. (от 10.11.2023 вх. № 2840-пс, направлено 09.11.2023) - отсутствуют документы для идентификации;
- Олесик Е.А. (от 10.11.2023 вх. № 2866-пс, направлено 09.11.2023) - отсутствуют документы для идентификации;
- Ковальчук С.Н. (от 10.11.2023 вх. № 2896-пс, направлено 09.11.2023) - отсутствуют документы для идентификации;
- Мудреченко М. (от 10.11.2023 вх. № 2838-пс, направлено 09.11.2023) - отсутствуют документы для идентификации;
- Пальчук П. (от 10.11.2023 вх. № 2870-пс, направлено 09.11.2023) - отсутствуют документы для идентификации;
- Троян И. (от 10.11.2023 вх. № 2886-пс, направлено 09.11.2023) - постоянно зарегистрирован за пределами территориальной зоны «Общественно-жилая зона» (ОЖ 1), в границах которой располагается земельный участок с кадастровым номером 25:28:030014:7860;
- Шевелёва К.Е. (от 10.11.2023 вх. № 2898-пс, направлено 09.11.2023) - постоянно зарегистрирован за пределами территориальной зоны «Общественно-жилая зона» (ОЖ 1), в границах которой располагается земельный участок с кадастровым номером 25:28:030014:7860;
- Шевелёв К.И. (от 10.11.2023 вх. № 2899-пс, направлено 09.11.2023) - постоянно зарегистрирован за пределами территориальной зоны «Общественно-жилая зона» (ОЖ 1), в границах которой располагается земельный участок с кадастровым номером 25:28:030014:7860;
- Тысячная Д.В. (от 10.11.2023 вх. № 2873-пс, направлено 09.11.2023) - отсутствуют документы для идентификации;
- Скворцов Г.А. (от 10.11.2023 вх. № 2907-пс, направлено 10.11.2023) - обращение направлено после окончания экспозиции и приема предложений и замечаний;
- Примак И.А. (от 10.11.2023 вх. № 2818-пс, направлено 10.11.2023) - обращение направлено после окончания экспозиции и приема предложений и замечаний, отсутствуют документы для идентификации;
- Яцкив А.Д. (от 10.11.2023 вх. № 2830-пс, от 10.11.2023 № 2831-пс, направлено 09.11.2023) - не представлены документы для идентификации (отсутствует лист паспорта гражданина подтверждающий постоянную регистрацию в границах территориальной зоны «Общественно-жилая зона» (ОЖ 1), в границах которой располагается земельный участок с кадастровым номером 25:28:030014:7860);
- Нахтигаль Е.М. (от 10.11.2023 вх. № 2859-пс, направлено 09.11.2023) - не представлены документы для идентификации (отсутствует лист паспорта с ФИО гражданина);
- Мельник Н.С. (от 10.11.2023 вх. № 2890-пс, направлено 09.11.2023) - не представлены документы для идентификации (отсутствует лист паспорта с ФИО гражданина);
- Бочериков А.А. (от 10.11.2023 № 2892-пс, направлено 09.11.2023) - отсутствует лист паспорта гражданина РФ, подтверждающий постоянную регистрацию в пределах территориальной зоны «Общественно-жилая зона» (ОЖ 1), в границах которой располагается земельный участок с кадастровым номером 25:28:030014:7860, отсутствует лист выписки ЕГРН подтверждающий право, на объект недвижимости, расположенный в границах территориальной зоны «Общественно-жилая зона» (ОЖ 1), в границах которой располагается земельный участок с кадастровым номером 25:28:030014:7860;
- Бочерикова Е.А. (от 10.11.2023 № 2893-пс, направлено 09.11.2023) - отсутствует лист паспорта гражданина РФ, подтверждающий постоянную регистрацию в пределах территориальной зоны «Общественно-жилая зона» (ОЖ 1), в границах которой располагается земельный участок с кадастровым номером 25:28:030014:7860, отсутствует лист выписки ЕГРН подтверждающий право, на объект недвижимости, расположенный в границах территориальной зоны «Общественно-жилая зона» (ОЖ 1), в границах которой располагается земельный участок с кадастровым номером 25:28:030014:7860;
- Шевелева Д.К. (от 10.11.2023 № 2825-пс, направлено 09.11.2023) - не представлены документы для идентификации (отсутствует свидетельство о рождении, свидетельство о регистрации по месту жительства по форме № 8).

**УПРАВЛЕНИЕ ГРАДОСТРОИТЕЛЬСТВА АДМИНИСТРАЦИИ ГОРОДА  
 ВЛАДИВОСТОКА  
 ул. Западная, д. 15, г. Владивосток, 690091, тел. 252 76 26  
 ЗАКЛЮЧЕНИЕ  
 о результатах общественного обсуждения по проекту решения**

**о предоставлении разрешения на отклонение от предельных параметров разрешенного строительства, реконструкции объектов капитального строительства на земельном участке с кадастровым номером 25:28:030014:7855 13.11.2023 № 72**

Общественное обсуждение проводится в соответствии с постановлением главы города Владивостока от 30.10.2023 № 2814 «О проведении общественного обсуждения по проекту решения о предоставлении разрешения на отклонение от предельных параметров разрешенного строительства, реконструкции объектов капитального строительства на земельном участке с кадастровым номером 25:28:030014:7855».

Общее количество идентифицированных участников общественного обсуждения составляет 162 участника общественного обсуждения.

Количество граждан и юридических лиц не прошедших идентификацию – 19.

Со дня окончания периода размещения проекта решения о предоставлении разрешения на отклонение от предельных параметров разрешенного строительства, реконструкции объектов капитального строительства на земельном участке с кадастровым номером 25:28:030014:7855 и информационных материалов к нему на официальном сайте администрации города Владивостока управлением градостроительства администрации города Владивостока подготовлен и оформлен протокол общественного обсуждения от 10.11.2023 № 72, на основании которого подготовлено настоящее Заключение.

Содержание внесенных предложений и замечаний участников общественного обсуждения с разделением на предложения и замечания граждан, постоянно проживающих в пределах территориальной зоны «Общественно-жилая зона» (ОЖ 1), в границах которой расположен земельный участок с кадастровым номером 25:28:030014:7855, в отношении которого подготовлен проект решения о предоставлении разрешения на отклонение от предельных параметров разрешенного строительства, реконструкции объектов капитального строительства, предложения и замечания иных участников общественного обсуждения, а также аргументированные рекомендации администрации города Владивостока о целесообразности или нецелесообразности учета внесенных участниками общественного обсуждения предложений и замечаний прилагаются в таблицах (приложение).

Выводы: по итогам общественного обсуждения по проекту решения о предоставлении разрешения на отклонение от предельных параметров разрешенного строительства, реконструкции объектов капитального строительства на земельном участке с кадастровым номером 25:28:030014:7855 выявлено следующее мнение участников общественного обсуждения:

- За – 63 участника общественного обсуждения;
- Против – 99 участников общественного обсуждения;
- Воздержалось – 0 участников общественного обсуждения.

**Содержание внесенных предложений и замечаний граждан, постоянно проживающих в пределах территориальной зоны «Общественно-жилая зона» (кодировое обозначение – ОЖ 1), в границах которой расположен земельный участок с кадастровым номером 25:28:030014:7855, в отношении которого подготовлен проект решения о предоставлении разрешения на отклонение от предельных параметров разрешенного строительства, реконструкции объектов капитального строительства и аргументированные рекомендации администрации города Владивостока о целесообразности или нецелесообразности учета внесенных участниками общественного обсуждения предложений и замечаний**

Рекомендации администрации города Владивостока - целесообразно учесть внесенные участниками общественного обсуждения предложения и замечания – касаются проекта

№ п/п	Содержание внесенных предложений и замечаний граждан, являющихся участниками общественного обсуждения	Лицо, внесшее предложение, замечание
1	Выступаю против предоставления разрешения на отклонение в части уменьшения парковочных мест в отношении земельных участков 25:28:030014:7855, 25:28:030014:7860. Учитывая специфику рельефа района Патрокл и территории ЖК «Босфорский парк» от ООО «СЗ «ПИК-Приморье» уменьшение количества парковочных мест приведет к скоплению автотранспорта жителей новых домов на проезжих территориях и парковочных местах других домов, что в свою очередь станет причиной заторов на дорогах и создаст ограничения в доступе к домам автотранспорту спасательных и коммунальных служб.	ПРОТИВ Федченко Т.А.
2	По проекту постановления главы города Владивостока «О предоставлении разрешения на отклонение от предельных параметров разрешенного строительства, реконструкции объектов капитального строительства на земельном участке с кадастровым номером 25:28:030014:7855» следующие замечания: 1. Возражаем против предоставления разрешения на отклонение от предельных параметров разрешенного строительства, реконструкции объектов капитального строительства в части уменьшения минимальных отступов от границ земельных участков в части уменьшения минимального количества мест для хранения автомобилей с 1 машино-места на 100 кв. м жилой площади, но не менее 0,5 машино-мест на 1 квартиру до 1 машино-места на 100 кв. м, но не менее 0,4 машино-мест на 1 квартиру в отношении земельного участка с кадастровым номером 25:28:030014:7855 площадью 61778 кв. м, расположенного по адресу (местоположение): Местоположение установлено относительно ориентира, расположенного за пределами участка. Ориентир жилой дом. Находится примерно в 360 м, по направлению на северо-запад. Почтовый адрес ориентира: Приморский край, г. Владивосток, ул. Басаргина, 2. В данный момент вдоль проезда к детскому саду на улице Архангельская, 25 уже припаркованы автомобили, уменьшение парковочных мест приведёт к тому что автомобили будут ставить вдоль проезда, тем самым уменьшая проезжую часть. 2. Земельный участок 25:28:030014:168 был предоставлен Для строительства и дальнейшей эксплуатации комплекса многоквартирных жилых домов с объектами социального и культурно- бытового обслуживания населения. Строительство завершено 10 лет назад. В настоящее время необходимо разделить данный участок на три по каждому домом #20,22, 24 по улице Можайская для постановки на кадастровый учёт под многоквартирные жилые дома.	ПРОТИВ Чагина О.Ю.

















97	Поддерживает предоставление разрешения на отклонение от предельных параметров разрешенного строительства, реконструкции объектов капитального строительства в части уменьшения минимального количества мест для хранения автомобилей на земельных участках 25:28:030014:7860 и 25:28:030014:7855 (Жилой комплекс Босфорский парк).	ЗА ООО «СЗ Ренессанс Инвест» Правообладатель земельного участка 25:28:030014:1372
98	Поддерживает предоставление разрешения на отклонение от предельных параметров разрешенного строительства, реконструкции объектов капитального строительства в части уменьшения минимального количества мест для хранения автомобилей на земельных участках 25:28:030014:7860 и 25:28:030014:7855 (Жилой комплекс Босфорский парк).	ЗА ООО «СЗ Ренессанс Инвест» Правообладатель земельного участка 25:28:030014:5685
99	Поддерживает предоставление разрешения на отклонение от предельных параметров разрешенного строительства, реконструкции объектов капитального строительства в части уменьшения минимального количества мест для хранения автомобилей на земельных участках 25:28:030014:7860 и 25:28:030014:7855 (Жилой комплекс Босфорский парк).	ЗА ООО «СЗ Ренессанс Инвест» Правообладатель земельного участка 25:28:030014:4642

**Перечень обращений граждан и организаций, не являющихся участниками общественного обсуждения (не прошедших идентификацию) по проекту решения о предоставлении разрешения на отклонение от предельных параметров разрешенного строительства, реконструкции объектов капитального строительства на земельном участке с кадастровым номером 25:28:030014:7855**

- Щеглова И. (от 10.11.2023 вх. № 2878-пс, направлено 09.11.2023) - отсутствуют документы для идентификации;
- Шишкина Н.О. (от 10.11.2023 вх. № 2863-пс, направлено 09.11.2023) - отсутствуют документы для идентификации;
- Романов А. (от 10.11.2023 вх. № 2840-пс, направлено 09.11.2023) - отсутствуют документы для идентификации;
- Олесик Е.А. (от 10.11.2023 вх. № 2866-пс, направлено 09.11.2023) - отсутствуют документы для идентификации;
- Ковальчук С.Н. (от 10.11.2023 вх. № 2896-пс, направлено 09.11.2023) - отсутствуют документы для идентификации;
- Мудреченко М. (от 10.11.2023 вх. № 2838-пс, направлено 09.11.2023) - отсутствуют документы для идентификации;
- Пальчук П. (от 10.11.2023 вх. № 2870-пс, направлено 09.11.2023) - отсутствуют документы для идентификации;
- Троян И. (от 10.11.2023 вх. № 2886-пс, направлено 09.11.2023) - постоянно зарегистрирован за пределами территориальной зоны «Общественно-жилая зона» (ОЖ 1), в границах которой располагается земельный участок с кадастровым номером 25:28:030014:7855;
- Шевелёва К.Е. (от 10.11.2023 вх. № 2898-пс, направлено 09.11.2023) - постоянно зарегистрирован за пределами территориальной зоны «Общественно-жилая зона» (ОЖ 1), в границах которой располагается земельный участок с кадастровым номером 25:28:030014:7855;
- Шевелёв К.И. (от 10.11.2023 вх. № 2899-пс, направлено 09.11.2023) - постоянно зарегистрирован за пределами территориальной зоны «Общественно-жилая зона» (ОЖ 1), в границах которой располагается земельный участок с кадастровым номером 25:28:030014:7855;
- Тысячная Д.В. (от 10.11.2023 вх. № 2873-пс, направлено 09.11.2023) - отсутствуют документы для идентификации;
- Скворцов Г.А. (от 10.11.2023 вх. № 2907-пс, направлено 10.11.2023) - обращение направлено после окончания экспозиции и приема предложений и замечаний;
- Примаков И.А. (от 10.11.2023 вх. № 2818-пс, направлено 10.11.2023) - обращение направлено после окончания экспозиции и приема предложений и замечаний, отсутствуют документы для идентификации;
- Яцкив А.Д. (от 10.11.2023 вх. № 2830-пс, от 10.11.2023 № 2831-пс, направлено 09.11.2023) - не представлены документы для идентификации (отсутствует лист паспорта гражданина подтверждающий постоянную регистрацию в границах территориальной зоны «Общественно-жилая зона» (ОЖ 1), в границах которой располагается земельный участок с кадастровым номером 25:28:030014:7855);
- Нахтигаль Е.М. (от 10.11.2023 вх. № 2859-пс, направлено 09.11.2023) - не представлены документы для идентификации (отсутствует лист паспорта с ФИО гражданина);
- Мельник Н.С. (от 10.11.2023 вх. № 2890-пс, направлено 09.11.2023) - не представлены документы для идентификации (отсутствует лист паспорта с ФИО гражданина);
- Бочеригов А.А. (от 10.11.2023 № 2892-пс, направлено 09.11.2023) - отсутствует лист паспорта гражданина РФ, подтверждающий постоянную регистрацию в пределах территориальной зоны «Общественно-жилая зона» (ОЖ 1), в границах которой располагается земельный участок с кадастровым номером 25:28:030014:7855, отсутствует лист выписки ЕГРН подтверждающий право, на объект недвижимости, расположенный в границах территориальной зоны «Общественно-жилая зона» (ОЖ 1), в границах которой располагается земельный участок с кадастровым номером 25:28:030014:7855;
- Бочерикова Е.А. (от 10.11.2023 № 2893-пс, направлено 09.11.2023) - отсутствует лист паспорта гражданина РФ, подтверждающий постоянную регистрацию в пределах территориальной зоны «Общественно-жилая зона» (ОЖ 1), в границах которой располагается земельный участок с кадастровым номером 25:28:030014:7855, отсутствует лист выписки ЕГРН подтверждающий право, на объект недвижимости, расположенный в границах территориальной зоны «Общественно-жилая зона» (ОЖ 1), в границах которой располагается земельный участок с кадастровым номером 25:28:030014:7855;
- Шевелева Д.К. (от 10.11.2023 № 2825-пс, направлено 09.11.2023) - не представлены документы для идентификации (отсутствует свидетельство о рождении, свидетельство о регистрации по месту жительства по форме № 8).

## АДМИНИСТРАЦИЯ ГОРОДА ВЛАДИВОСТОКА

## ПОСТАНОВЛЕНИЕ

15.11.2023 г. Владивосток №2947

**О внесении изменений в постановление администрации города Владивостока от 09.06.2023 № 1452 «Об утверждении состава согласительной комиссии по вопросу согласования местоположения границ земельных участков при выполнении комплексных кадастровых работ в границах кадастрового квартала 25:28:040009 на территории Владивостокского городского округа в 2023 году»**

В соответствии с Федеральным законом от 06.10.2003 № 131-ФЗ «Об общих принципах организации местного самоуправления в Российской Федерации», Федеральным законом от 24.07.2007 № 221-ФЗ «О кадастровой деятельности», постановлением Правительства Приморского края от 07.02.2022 № 61-пп «Об утверждении типового регламента работы согласительной комиссии по вопросу согласования местоположения границ земельных участков при выполнении комплексных кадастровых работ на территории Приморского края», Уставом города Владивостока, постановлением администрации города Владивостока от 16.11.2018 № 3147 «Об утверждении муниципальной программы «Управление муниципальным имуществом города Владивостока» на 2019 - 2025 годы», постановлением администрации города Владивостока от 27.02.2023 № 479 «О выполнении комплексных кадастровых работ на территории Владивостокского городского округа», постановлением администрации города Владивостока от 26.04.2023 № 1019 «Об утверждении регламента работы согласительной комиссии по вопросу согласования местоположения границ земельных участков при выполнении комплексных кадастровых работ на территории Владивостокского городского округа», распоряжением администрации города Владивостока от 10.11.2023 № 5245-рл «О возложении обязанностей на Дмитриенко С.М.», в связи с кадровыми изменениями в администрации города Владивостока администрация города Владивостока

п о с т а н о в л я е т:

1. Внести в приложение к постановлению администрации города Владивостока от 09.06.2023 № 1452 «Об утверждении состава согласительной комиссии по вопросу согласования местоположения границ земельных участков при выполнении комплексных кадастровых работ в границах кадастрового квартала 25:28:040009 на территории Владивостокского городского округа в 2023 году» следующие изменения:

1.1 вывести из состава согласительной комиссии по вопросу согласования местоположения границ земельных участков при выполнении комплексных кадастровых работ в границах кадастрового квартала 25:28:040009 на территории Владивостокского городского округа в 2023 году (далее – комиссия) Акульшина Максима Игоревича, заместителя главы администрации города Владивостока;

1.2 ввести в состав комиссии Сухова Алексея Николаевича, заместителя главы администрации города Владивостока, и назначить его председателем комиссии.

2. Управлению по работе со СМИ администрации города Владивостока (Козлова В.В.) опубликовать настоящее постановление в официальных средствах массовой информации и разместить на официальном сайте администрации города Владивостока [www.vlc.ru](http://www.vlc.ru).

3. Настоящее постановление вступает в силу со дня его подписания.

4. Контроль исполнения настоящего постановления возложить на заместителя главы администрации Сухова А.Н.

*И.о. главы города С.М. Дмитриенко*

## АДМИНИСТРАЦИЯ ГОРОДА ВЛАДИВОСТОКА

## ПОСТАНОВЛЕНИЕ

15.11.2023 г. Владивосток №2948

**О внесении изменений в постановление администрации города Владивостока от 29.08.2019 № 3164 «Об утверждении Положения об оплате труда работников муниципальных бюджетных и автономных учреждений, подотчетных управлению физической культуры и спорта администрации города Владивостока»**

В соответствии с Трудовым кодексом Российской Федерации, Федеральным законом от 06.10.2003 № 131-ФЗ «Об общих принципах организации местного самоуправления в Российской Федерации», приказом Министерства здравоохранения и социального развития Российской Федерации от 15.08.2011 № 916н «Об утверждении Единого квалификационного справочника должностей руководителей, специалистов и служащих, раздел «Квалификационные характеристики должностей работников в области физической культуры и спорта», Уставом города Владивостока, постановлением администрации города Владивостока от 17.02.2012 № 549 «О введении системы оплаты труда работников муниципальных учреждений Владивостокского городского округа», распоряжением администрации города Владивостока от 10.11.2023 № 5245-рл «О возложении обязанностей на Дмитриенко С.М.», в целях совершенствования системы оплаты труда работников муниципальных бюджетных и автономных учреждений, подотчетных управлению физической культуры и спорта администрации города Владивостока, администрация города Владивостока

п о с т а н о в л я е т:

1. Внести в приложение к постановлению администрации города Владивостока от 29.08.2019 № 3164 «Об утверждении Положения об оплате труда работников муниципальных бюджетных и автономных учреждений, подотчетных управлению физической культуры и спорта администрации города Владивостока» (далее – Положение) следующие изменения: приложение № 1 к Положению изложить в следующей редакции (приложение).

2. Управлению по работе со СМИ администрации города Владивостока (Козлова В.В.) опубликовать настоящее постановление в официальных средствах массовой информации и разместить на официальном сайте администрации города Владивостока [www.vlc.ru](http://www.vlc.ru).

3. Настоящее постановление вступает в силу со дня его официального опубликования и распространяет свое действие на правоотношения, возникшие с 01.10.2023.

4. Контроль исполнения настоящего постановления возложить на заместителя главы администрации Акульшина М.И.

*И.о. главы города С.М. Дмитриенко*

**Оповещение о начале общественного обсуждения по проекту внесения изменений в документацию по планировке территории, утвержденную постановлением администрации города Владивостока от 13.01.2021 № 14 «Об утверждении документации по планировке территории в части проекта межевания территории в районе ул. Военное Шоссе, 32 в городе Владивостоке»**

Администрация города Владивостока информирует о проведении общественного обсуждения по проекту внесения изменений в документацию по планировке территории, утвержденную постановлением администрации города Владивостока от 13.01.2021 № 14 «Об утверждении документации по планировке территории в части проекта межевания территории в районе ул. Военное Шоссе, 32 в городе Владивостоке».

Проект, выносимый на общественное обсуждение, - проект внесения изменений в документацию по планировке территории, утвержденную постановлением администрации города Владивостока от 13.01.2021 № 14 «Об утверждении документации по планировке территории в части проекта межевания территории в районе ул. Военное Шоссе, 32 в городе Владивостоке» (далее – Проект).

Проект и информационные материалы к нему в соответствии с порядком, установленным Градостроительным кодексом РФ, будут размещены на официальном сайте администрации города Владивостока [www.vlc.ru](http://www.vlc.ru) 21.11.2023 в разделе «Общественное обсуждение».

Перечень информационных материалов к проекту включает в себя:

1. Текстовая часть – Положение.
2. Графические материалы – Чертеж межевания территории.

Общественное обсуждение по проекту проводится в порядке, предусмотренном постановлением Администрации Приморского края от 25.08.2015 № 303-па «Об утверждении Порядка организации и проведения общественных обсуждений или публичных слушаний по вопросам градостроительной деятельности на территориях Владивостокского, Артемовского городских округов, Надеждинского муниципального района Приморского края, Шкотовского муниципального округа Приморского края».

Срок проведения общественного обсуждения исчисляется со дня оповещения о начале проведения общественного обсуждения до дня опубликования заключения о результатах общественного обсуждения и составляет 22 дня.

Результатом общественного обсуждения будет являться опубликованное на официальном сайте администрации города Владивостока [www.vlc.ru](http://www.vlc.ru) 07.12.2023 в разделе «Общественное обсуждение» заключение о результатах общественного обсуждения.

Ознакомление с проектом в рамках процедуры «экспозиция» состоится на официальном сайте администрации города Владивостока [www.vlc.ru](http://www.vlc.ru) в разделе управления градостроительства «Общественное обсуждение».

Экспозиция будет проводиться с 21.11.2023 по 27.11.2023.

Предложения и замечания, касающиеся Проекта, вынесенного на общественное обсуждение, могут вноситься участниками общественного обсуждения с приложением документов для проведения идентификации (в случае отсутствия документов для проведения идентификации предложения не могут быть учтены в рамках общественного обсуждения), с 21.11.2023 по 27.11.2023:

- а) посредством официального сайта администрации города Владивостока [www.vlc.ru](http://www.vlc.ru) в разделе управления градостроительства «Общественное обсуждение» путем заполнения электронной формы «Подать обращение для участия в общественных обсуждениях или публичных слушаниях по вопросам градостроительной деятельности»;
- б) в письменной форме или в форме электронного документа в адрес организатора общественного обсуждения - управления градостроительства администрации города Владивостока по почте: г. Владивосток, Океанский пр-т, д. 20;
- в) в рабочие дни с 21.11.2023 по 27.11.2023 посредством записи в книге (журнале) учета посетителей экспозиции проекта;
- г) в рабочие дни с 21.11.2023 по 27.11.2023 в письменной форме лично в адрес организатора общественного обсуждения - управления градостроительства администрации города Владивостока по адресу: г. Владивосток, Океанский пр-т, д. 15/3.

В соответствии с пунктом 15 постановления № 303-па внести предложения могут участники общественных обсуждений, прошедшие идентификацию. Идентификация в случае внесения предложений посредством записи в книге (журнале) учета посетителей экспозиции проекта будет проводиться в помещении по адресу: г. Владивосток, ул. Западная, д. 15, каб. 706.

Экспозиция (ознакомление с Проектом) будет проводиться с 21.11.2023 по 27.11.2023 (за исключением выходных дней) по адресу: г. Владивосток, ул. Западная, д. 15, каб. 706, предварительная запись по телефону: 8 (423) 252-76-26 (отдел публичных слушаний управления градостроительства администрации города Владивостока).

В здании управления градостроительства администрации города Владивостока по адресу: г. Владивосток, ул. Западная, д. 15, каб. 706 действует пропускной режим. Представители организатора общественного обсуждения проводят Вас с поста охраны в помещение по адресу: г. Владивосток, ул. Западная, д. 15, каб. 706 для участия в экспозиции проекта.

Режим работы экспозиции: ежедневно с 21.11.2023 по 27.11.2023 (за исключением выходных дней) с 09:30 до 13:00.

При посещении экспозиции для внесения предложений по проекту в книгу (журнал) учета посетителей экспозиции проекта при себе необходимо иметь документы для идентификации.

Участниками общественного обсуждения могут являться граждане, постоянно проживающие на территории, в отношении которой подготовлен Проект (только с отметкой в паспорте гражданина Российской Федерации о постоянной регистрации. Граждане без наличия постоянной регистрации не могут быть зарегистрированы в качестве участника и вносить свои предложения по проекту, выносимому на общественное обсуждение), графические материалы с границами территории будут размещены на официальном сайте администрации города Владивостока [www.vlc.ru](http://www.vlc.ru) 21.11.2023 в разделе «Общественное обсуждение», правообладатели находящихся в границах этой территории земельных участков и (или) расположенных на них объектов капитального строительства, а также правообладатели помещений, являющихся частью указанных объектов капитального строительства (прилагаются выписки из ЕГРН, подтверждающие право на земельные участки, объекты капитального строительства, помещения в них).

Участники общественного обсуждения в целях идентификации представляют сведения о себе (фамилию, имя, отчество (при наличии), дату рождения, адрес места жительства (регистрации) - для физических лиц; наименование, основной государствен-

ный регистрационный номер, место нахождения и адрес - для юридических лиц) с приложением документов, подтверждающих такие сведения.

Участники общественного обсуждения, являющиеся правообладателями соответствующих земельных участков и (или) расположенных на них объектов капитального строительства и (или) помещений, являющихся частью указанных объектов капитального строительства, также представляют сведения соответственно о таких земельных участках, объектах капитального строительства, помещениях, являющихся частью указанных объектов капитального строительства, из Единого государственного реестра недвижимости и иные документы, устанавливающие или удостоверяющие их права на такие земельные участки, объекты капитального строительства, помещения, являющиеся частью указанных объектов капитального строительства.

Участники общественного обсуждения, не представившие вышеуказанные сведения, либо представившие недостоверные сведения, не подлежат идентификации (регистрации) в качестве участников общественного обсуждения. Документы необходимо прилагать к обращению в сканированной форме.

На основании вышеизложенного, для прохождения процедуры идентификации необходимо предоставить организатору общественного обсуждения следующие документы:

**1. Если участником общественного обсуждения является гражданин Российской Федерации:**

необходимо предоставить паспорт Российской Федерации с отметкой о постоянной регистрации по городу Владивостоку в границах разработанного проекта планировки территории;

если гражданин Российской Федерации участвует в общественном обсуждении как правообладатель объекта недвижимости, расположенного на территории Владивостокского городского округа в границах проекта планировки территории, для идентификации необходимо предоставить выписку из ЕГРН в отношении данного объекта недвижимости, правообладателем которого является данный гражданин Российской Федерации и паспорт гражданина Российской Федерации.

**2. Если участником общественного обсуждения является юридическое лицо/индивидуальный предприниматель:**

необходимо предоставить выписку из ЕГРН в отношении объекта недвижимости, расположенного на территории Владивостокского городского округа в границах проекта планировки территории, правообладателем которого является данное юридическое лицо/индивидуальный предприниматель, а также выписку из ЕГРЮЛ /ЕГРИП в отношении юридического лица/индивидуального предпринимателя.

**Оповещение о начале общественного обсуждения по проекту планировки территории и проекту межевания территории в районе ул. Марины Расковой в городе Владивостоке**

Администрация города Владивостока информирует о проведении общественного обсуждения по проекту планировки территории и проекту межевания территории в районе ул. Марины Расковой в городе Владивостоке.

Проект, выносимый на общественное обсуждение, - проект планировки территории и проект межевания территории в районе ул. Марины Расковой в городе Владивостоке (далее – Проект).

Проект и информационные материалы к нему в соответствии с порядком, установленным Градостроительным кодексом РФ, будут размещены на официальном сайте администрации города Владивостока [www.vlc.ru](http://www.vlc.ru) 21.11.2023 в разделе «Общественное обсуждение».

Перечень информационных материалов к проекту включает в себя:

1. Текстовая часть – Положения о характеристиках планируемого развития территории.
2. Графические материалы:
  - Чертеж планировки территории, на котором отображены границы существующих и планируемых элементов планировочной структуры;
  - Чертеж планировки территории, на котором отображены красные линии;
  - Чертеж планировки территории, на котором отображены границы зон планируемого размещения объектов капитального строительства;
  - Чертеж межевания территории 1 этап;
  - Чертеж межевания территории 2 этап.

Общественное обсуждение по проекту проводится в порядке, предусмотренном постановлением Администрации Приморского края от 25.08.2015 № 303-па «Об утверждении Порядка организации и проведения общественных обсуждений или публичных слушаний по вопросам градостроительной деятельности на территориях Владивостокского, Артемовского городских округов, Надеждинского муниципального района Приморского края, Шкотовского муниципального округа Приморского края».

Срок проведения общественного обсуждения исчисляется со дня оповещения о начале проведения общественного обсуждения до дня опубликования заключения о результатах общественного обсуждения и составляет 22 дня.

Результатом общественного обсуждения будет являться опубликованное на официальном сайте администрации города Владивостока [www.vlc.ru](http://www.vlc.ru) 07.12.2023 в разделе «Общественное обсуждение» заключение о результатах общественного обсуждения.

Ознакомление с проектом в рамках процедуры «экспозиция» состоится на официальном сайте администрации города Владивостока [www.vlc.ru](http://www.vlc.ru) в разделе управления градостроительства «Общественное обсуждение».

Экспозиция будет проводиться с 21.11.2023 по 27.11.2023.

Предложения и замечания, касающиеся Проекта, вынесенного на общественное обсуждение, могут вноситься участниками общественного обсуждения с приложением документов для проведения идентификации (в случае отсутствия документов для проведения идентификации предложения не могут быть учтены в рамках общественного обсуждения), с 21.11.2023 по 27.11.2023:

- а) посредством официального сайта администрации города Владивостока [www.vlc.ru](http://www.vlc.ru) в разделе управления градостроительства «Общественное обсуждение» путем заполнения электронной формы «Подать обращение для участия в общественных обсуждениях или публичных слушаниях по вопросам градостроительной деятельности»;
- б) в письменной форме или в форме электронного документа в адрес организатора общественного обсуждения - управления градостроительства администрации города Владивостока по почте: г. Владивосток, Океанский пр-т, д. 20;
- в) в рабочие дни с 21.11.2023 по 27.11.2023 посредством записи в книге (журнале)

учета посетителей экспозиции проекта;

г) в рабочие дни с 21.11.2023 по 27.11.2023 в письменной форме лично в адрес организатора общественного обсуждения - управления градостроительства администрации города Владивостока по адресу: г. Владивосток, Океанский пр-т, д. 15/3.

В соответствии с пунктом 15 постановления № 303-па внести предложения могут участники общественных обсуждений, прошедшие идентификацию. Идентификация в случае внесения предложений посредством записи в книге (журнале) учета посетителей экспозиции проекта будет проводиться в помещении по адресу: г. Владивосток, ул. Западная, д. 15, каб. 706.

Экспозиция (ознакомление с Проектом) будет проводиться с 21.11.2023 по 27.11.2023 (за исключением выходных дней) по адресу: г. Владивосток, ул. Западная, д. 15, каб. 706, предварительная запись по телефону: 8 (423) 252-76-26 (отдел публичных слушаний управления градостроительства администрации города Владивостока).

В здании управления градостроительства администрации города Владивостока по адресу: г. Владивосток, ул. Западная, д. 15, каб. 706 действует пропускной режим. Представители организатора общественного обсуждения проводят Вас с поста охраны в помещение по адресу: г. Владивосток, ул. Западная, д. 15, каб. 706 для участия в экспозиции проекта.

Режим работы экспозиции: ежедневно с 21.11.2023 по 27.11.2023 (за исключением выходных дней) с 09:30 до 13:00.

При посещении экспозиции для внесения предложений по проекту в книгу (журнал) учета посетителей экспозиции проекта при себе необходимо иметь документы для идентификации.

Участниками общественного обсуждения могут являться граждане, постоянно проживающие на территории, в отношении которой подготовлен Проект (только с отметкой в паспорте гражданина Российской Федерации о постоянной регистрации). Граждане без наличия постоянной регистрации не могут быть зарегистрированы в качестве участника и вносить свои предложения по проекту, выносимому на общественное обсуждение), графические материалы с границами территории будут размещены на официальном сайте администрации города Владивостока [www.vlc.ru](http://www.vlc.ru) 21.11.2023 в разделе «Общественное обсуждение», правообладатели находящихся в границах этой территории земельных участков и (или) расположенных на них объектов капитального строительства, а также правообладатели помещений, являющихся частью указанных объектов капитального строительства (прилагаются выписки из ЕГРН, подтверждающие право на земельные участки, объекты капитального строительства, помещения в них).

Участники общественного обсуждения в целях идентификации представляют сведения о себе (фамилию, имя, отчество (при наличии), дату рождения, адрес места жительства (регистрации) - для физических лиц; наименование, основной государственный регистрационный номер, место нахождения и адрес - для юридических лиц) с приложением документов, подтверждающих такие сведения.

Участники общественного обсуждения, являющиеся правообладателями соответствующих земельных участков и (или) расположенных на них объектов капитального строительства и (или) помещений, являющихся частью указанных объектов капитального строительства, также представляют сведения соответственно о таких земельных участках, объектах капитального строительства, помещениях, являющихся частью указанных объектов капитального строительства, из Единого государственного реестра недвижимости и иные документы, устанавливающие или удостоверяющие их права на такие земельные участки, объекты капитального строительства, помещения, являющиеся частью указанных объектов капитального строительства.

Участники общественного обсуждения, не представившие вышеуказанные сведения, либо представившие недостоверные сведения, не подлежат идентификации (регистрации) в качестве участников общественного обсуждения. Документы необходимо прилагать к обращению в сканированной форме.

На основании вышеизложенного, для прохождения процедуры идентификации необходимо предоставить организатору общественного обсуждения следующие документы:

#### **1. Если участником общественного обсуждения является гражданин Российской Федерации:**

необходимо предоставить паспорт Российской Федерации с отметкой о постоянной регистрации по городу Владивостоку в границах разработанного проекта планировки территории;

если гражданин Российской Федерации участвует в общественном обсуждении как правообладатель объекта недвижимости, расположенного на территории Владивостокского городского округа в границах проекта планировки территории, для идентификации необходимо предоставить выписку из ЕГРН в отношении данного объекта недвижимости, правообладателем которого является данный гражданин Российской Федерации и паспорт гражданина Российской Федерации.

#### **2. Если участником общественного обсуждения является юридическое лицо/индивидуальный предприниматель:**

необходимо предоставить выписку из ЕГРН в отношении объекта недвижимости, расположенного на территории Владивостокского городского округа в границах проекта планировки территории, правообладателем которого является данное юридическое лицо/индивидуальный предприниматель, а также выписку из ЕГРЮЛ /ЕГРИП в отношении юридического лица/индивидуального предпринимателя.

#### **Оповещение о начале общественного обсуждения по схеме расположения земельного участка на кадастровом плане территории, на котором расположены многоквартирный дом и иные входящие в состав такого дома объекты недвижимого имущества, по адресу: Приморский край, г. Владивосток, о. Русский, п. Рында, д. 26**

Администрация города Владивостока информирует о проведении общественного обсуждения по схеме расположения земельного участка на кадастровом плане территории, на котором расположены многоквартирный дом и иные входящие в состав такого дома объекты недвижимого имущества, по адресу: Приморский край, г. Владивосток, о. Русский, п. Рында, д. 26.

Проект, выносимый на общественное обсуждение, - проект схемы расположения земельного участка на кадастровом плане территории, на котором расположены многоквартирный дом и иные входящие в состав такого дома объекты недвижимого имущества, по адресу: Приморский край, г. Владивосток, о. Русский, п. Рында, д. 26 (далее

- Проект схемы расположения земельного участка).

Проект схемы расположения земельного участка на кадастровом плане территории и информационные материалы к ней в соответствии с порядком, установленным Градостроительным кодексом РФ, будут размещены на официальном сайте администрации города Владивостока [www.vlc.ru](http://www.vlc.ru) 21.11.2023 в разделе «Общественное обсуждение».

Перечень информационных материалов к Проекту схемы расположения земельного участка на кадастровом плане территории включает в себя:

- схема расположения земельного участка на кадастровом плане территории, на котором расположены многоквартирный дом и иные входящие в состав такого дома объекты недвижимого имущества;

- координаты расположения земельного участка или земельных участков на кадастровом плане территории.

Общественное обсуждение по схеме расположения земельного участка на кадастровом плане территории, на котором расположены многоквартирный дом и иные входящие в состав такого дома объекты недвижимого имущества, по адресу: Приморский край, г. Владивосток, о. Русский, п. Рында, д. 26 проводится в соответствии с Федеральным законом Российской Федерации от 31.12.2021 № 478-ФЗ «О внесении изменений в отдельные законодательные акты Российской Федерации» в порядке, предусмотренном для утверждения проекта межевания территории, в соответствии с постановлением Администрации Приморского края от 25.08.2015 № 303-па «Об утверждении Порядка организации и проведения общественных обсуждений или публичных слушаний по вопросам градостроительной деятельности на территориях Владивостокского, Артемовского городских округов, Надеждинского муниципального района Приморского края, Шкотовского муниципального округа Приморского края».

Срок проведения общественного обсуждения исчисляется со дня оповещения о начале проведения общественного обсуждения до дня опубликования заключения о результатах общественного обсуждения и составляет 22 дня.

Результатом общественного обсуждения будет являться опубликованное на официальном сайте администрации города Владивостока [www.vlc.ru](http://www.vlc.ru) 07.12.2023 в разделе «Общественное обсуждение» заключение о результатах общественного обсуждения.

Ознакомление с проектом схемы расположения земельного участка на кадастровом плане территории в рамках процедуры «экспозиция» состоится на официальном сайте администрации города Владивостока [www.vlc.ru](http://www.vlc.ru) в разделе управления градостроительства «Общественное обсуждение».

Экспозиция будет проводиться с 21.11.2023 по 27.11.2023.

Предложения и замечания, касающиеся схемы расположения земельного участка на кадастровом плане территории, на котором расположены многоквартирный дом и иные входящие в состав такого дома объекты недвижимого имущества, по адресу: Приморский край, г. Владивосток, о. Русский, п. Рында, д. 26, вынесенной на общественное обсуждение, могут вноситься участниками общественного обсуждения с приложением документов для проведения идентификации (в случае отсутствия документов для проведения идентификации предложения не могут быть учтены в рамках общественного обсуждения), с 21.11.2023 по 27.11.2023:

а) посредством официального сайта администрации города Владивостока [www.vlc.ru](http://www.vlc.ru) в разделе управления градостроительства «Общественное обсуждение» путем заполнения электронной формы «Подать обращение для участия в общественных обсуждениях или публичных слушаниях по вопросам градостроительной деятельности»;

б) в письменной форме или в форме электронного документа в адрес организатора общественного обсуждения - управления градостроительства администрации города Владивостока по почте: г. Владивосток, Океанский пр-т, д. 20;

в) в рабочие дни с 21.11.2023 по 27.11.2023 посредством записи в книге (журнале) учета посетителей экспозиции проекта;

г) в рабочие дни с 21.11.2023 по 27.11.2023 в письменной форме лично в адрес организатора общественного обсуждения - управления градостроительства администрации города Владивостока по адресу: г. Владивосток, Океанский пр-т, д. 15/3.

В соответствии с пунктом 15 постановления № 303-па внести предложения могут участники общественных обсуждений, прошедшие идентификацию. Идентификация в случае внесения предложений посредством записи в книге (журнале) учета посетителей экспозиции проекта будет проводиться в помещении по адресу: г. Владивосток, ул. Западная, д. 15, каб. 706.

Экспозиция (ознакомление с Проектом схемы расположения земельного участка) будет проводиться с 21.11.2023 по 27.11.2023 (за исключением выходных дней) по адресу: г. Владивосток, ул. Западная, д. 15, каб. 706, предварительная запись по телефону: 8 (423) 252-76-26 (отдел публичных слушаний управления градостроительства администрации города Владивостока).

В здании управления градостроительства администрации города Владивостока по адресу: г. Владивосток, ул. Западная, д. 15, каб. 706 действует пропускной режим. Представители организатора общественного обсуждения проводят Вас с поста охраны в помещение по адресу: г. Владивосток, ул. Западная, д. 15, каб. 706 для участия в экспозиции проекта.

Режим работы экспозиции: ежедневно с 21.11.2023 по 27.11.2023 (за исключением выходных дней) с 09:30 до 13:00.

При посещении экспозиции для внесения предложений по Проекту схемы расположения земельного участка на кадастровом плане территории в книгу (журнал) учета посетителей экспозиции проекта при себе необходимо иметь документы для идентификации.

Участниками общественного обсуждения могут являться граждане, постоянно проживающие на территории, в отношении которой подготовлена схема расположения земельного участка на кадастровом плане территории, на котором расположены многоквартирный дом и иные входящие в состав такого дома объекты недвижимого имущества, по адресу: Приморский край, г. Владивосток, о. Русский, п. Рында, д. 26 (только с отметкой в паспорте гражданина Российской Федерации о постоянной регистрации). Граждане без наличия постоянной регистрации не могут быть зарегистрированы в качестве участника и вносить свои предложения по Проекту схемы расположения земельного участка на кадастровом плане территории, вынесенной на общественное обсуждение), правообладатели находящихся в границах этой территории земельных участков и (или) расположенных на них объектов капитального строительства, а также правообладатели помещений, являющихся частью указанных объектов капитального строительства (прилагаются выписки из ЕГРН, подтверждающие право на земельные

участки, объекты капитального строительства, помещения в них). Проект схемы расположения земельного участка на кадастровом плане территории, на котором расположены многоквартирный дом и иные входящие в состав такого дома объекты недвижимого имущества, координаты расположения земельного участка или земельных участков на кадастровом плане территории будут размещены на официальном сайте администрации города Владивостока [www.vlc.ru](http://www.vlc.ru) 21.11.2023 в разделе «Общественное обсуждение».

Участники общественного обсуждения в целях идентификации представляют сведения о себе (фамилию, имя, отчество (при наличии), дату рождения, адрес места жительства (регистрации) - для физических лиц; наименование, основной государственный регистрационный номер, место нахождения и адрес - для юридических лиц) с приложением документов, подтверждающих такие сведения.

Участники общественного обсуждения, являющиеся правообладателями соответствующих земельных участков и (или) расположенных на них объектов капитального строительства и (или) помещений, являющихся частью указанных объектов капитального строительства, также представляют сведения соответственно о таких земельных участках, объектах капитального строительства, помещениях, являющихся частью указанных объектов капитального строительства, из Единого государственного реестра недвижимости и иные документы, устанавливающие или удостоверяющие их права на такие земельные участки, объекты капитального строительства, помещения, являющиеся частью указанных объектов капитального строительства.

Участники общественного обсуждения, не представившие вышеуказанные сведения, либо представившие недостоверные сведения, не подлежат идентификации (регистрации) в качестве участников общественного обсуждения. Документы необходимо прилагать к обращению в сканированной форме.

На основании вышеизложенного, для прохождения процедуры идентификации необходимо предоставить организатору общественного обсуждения следующие документы:

**1. Если участником общественного обсуждения является гражданин Российской Федерации:**

необходимо предоставить паспорт Российской Федерации с отметкой о постоянной регистрации по городу Владивостоку в границах схемы расположения земельного участка на кадастровом плане территории, на котором расположены многоквартирный дом и иные входящие в состав такого дома объекты недвижимого имущества, по адресу: Приморский край, г. Владивосток, о. Русский, п. Рында, д. 26;

если гражданин Российской Федерации участвует в общественном обсуждении как правообладатель объекта недвижимости, расположенного в границах схемы расположения земельного участка на кадастровом плане территории, на котором расположены многоквартирный дом и иные входящие в состав такого дома объекты недвижимого имущества, по адресу: Приморский край, г. Владивосток, о. Русский, п. Рында, д. 26, для идентификации необходимо предоставить выписку из ЕГРН в отношении данного объекта недвижимости, правообладателем которого является данный гражданин Российской Федерации и паспорт гражданина Российской Федерации.

**2. Если участником общественного обсуждения является юридическое лицо/индивидуальный предприниматель:**

необходимо предоставить выписку из ЕГРН в отношении объекта недвижимости, расположенного в границах схемы расположения земельного участка на кадастровом плане территории, на котором расположены многоквартирный дом и иные входящие в состав такого дома объекты недвижимого имущества, по адресу: Приморский край, г. Владивосток, о. Русский, п. Рында, д. 26, правообладателем которого является данное юридическое лицо/индивидуальный предприниматель, а также выписку из ЕГРЮЛ/ЕГРИП в отношении юридического лица/индивидуального предпринимателя.

По вопросам образования и постановки на государственный кадастровый учет земельного участка под многоквартирным домом, вынесенного на общественное обсуждение, Вы можете обратиться по телефону 8(423) 252-73-38 в отдел по распоряжению муниципальными земельными участками Управления муниципальной собственности г. Владивостока.

По вопросам проведения процедуры общественного обсуждения Вы можете обратиться по телефону 8 (423) 252-76-26 в отдел публичных слушаний управления градостроительства администрации города Владивостока.

**АДМИНИСТРАЦИЯ ГОРОДА ВЛАДИВОСТОКА**

**ПОСТАНОВЛЕНИЕ**

14.11.2023 г. Владивосток №2940

**О проведении общественного обсуждения по проекту внесения изменений в документацию по планировке территории, утвержденную постановлением администрации города Владивостока от 13.01.2021 № 14 «Об утверждении документации по планировке территории в части проекта межевания территории в районе ул. Военное Шоссе, 32 в городе Владивостоке»**

Руководствуясь Градостроительным кодексом Российской Федерации, Федеральным законом от 06.10.2003 № 131-ФЗ «Об общих принципах организации местного самоуправления в Российской Федерации», Федеральным законом от 13.07.2015 № 212-ФЗ «О свободном порте Владивосток», постановлением Администрации Приморского края от 25.08.2015 № 303-па «Об утверждении Порядка организации и проведения общественных обсуждений или публичных слушаний по вопросам градостроительной деятельности на территориях Владивостокского, Артемовского городских округов, Надеждинского муниципального района Приморского края», Уставом города Владивостока, постановлением администрации города Владивостока от 13.01.2021 № 14 «Об утверждении документации по планировке территории в части проекта межевания территории в районе ул. Военное Шоссе, 32 в городе Владивостоке», распоряжением администрации города Владивостока от 10.11.2023 № 5245-рл «О возложении обязанностей на Дмитриенко С.М.»,

п о с т а н о в л я ю:

1. Провести по инициативе главы города Владивостока общественное обсуждение по проекту внесения изменений в документацию по планировке территории, утвержденную постановлением администрации города Владивостока от 13.01.2021 № 14 «Об утверждении документации по планировке территории в части проекта межевания территории в районе ул. Военное Шоссе, 32 в городе Владивостоке» (далее – общественное обсуждение).

2. Проект, выносимый на общественное обсуждение, - проект внесения изменений в документацию по планировке территории, утвержденную постановлением администрации города Владивостока от 13.01.2021 № 14 «Об утверждении документации по планировке территории в части проекта межевания территории в районе ул. Военное Шоссе, 32 в городе Владивостоке».

3. Уполномоченный на проведение общественного обсуждения орган местного самоуправления - администрация города Владивостока в лице управления градостроительства администрации города Владивостока.

4. Управлению градостроительства администрации города Владивостока (Вялкова В.А.) организовать:

- 4.1 опубликование оповещения о начале общественного обсуждения;
  - 4.2 размещение проекта, подлежащего рассмотрению на общественном обсуждении, и информационных материалов к нему на официальном сайте администрации города Владивостока в сети Интернет [www.vlc.ru](http://www.vlc.ru);
  - 4.3 проведение экспозиции проекта, подлежащего рассмотрению на общественном обсуждении;
  - 4.4 подготовку и оформление протокола общественного обсуждения, и направление инициатору общественного обсуждения;
  - 4.5 подготовку и опубликование заключения о результатах общественного обсуждения и направление инициатору общественного обсуждения;
  - 4.6 направление заверенных копий заключения о результатах общественного обсуждения и протокола общественного обсуждения инициатору общественного обсуждения.
5. Срок проведения общественного обсуждения исчисляется со дня оповещения о начале проведения общественного обсуждения до дня опубликования заключения о результатах общественного обсуждения и составляет 22 дня.
6. Управлению по работе со СМИ администрации города Владивостока (Козлова В.В.) опубликовать настоящее постановление в официальных средствах массовой информации и разместить на официальном сайте администрации города Владивостока [www.vlc.ru](http://www.vlc.ru).
7. Настоящее постановление вступает в силу со дня его подписания.
8. Контроль исполнения настоящего постановления возложить на заместителя главы администрации Акульшина М.И.

*И.о. главы города С.М. Дмитриенко*

**ГЛАВА ГОРОДА ВЛАДИВОСТОКА**

**ПОСТАНОВЛЕНИЕ**

14.11.2023 г. Владивосток №2942

**О проведении общественного обсуждения по схеме расположения земельного участка на кадастровом плане территории, на котором расположены многоквартирный дом и иные входящие в состав такого дома объекты недвижимого имущества, по адресу: Приморский край, г. Владивосток, ул. Космонавтов, д. 11**

Руководствуясь Градостроительным кодексом Российской Федерации, Земельным кодексом Российской Федерации, Федеральным законом от 06.10.2003 № 131-ФЗ «Об общих принципах организации местного самоуправления в Российской Федерации», постановлением Администрации Приморского края от 25.08.2015 № 303-па «Об утверждении Порядка организации и проведения общественных обсуждений или публичных слушаний по вопросам градостроительной деятельности на территориях Владивостокского, Артемовского городских округов, Надеждинского муниципального района Приморского края, Шкотовского муниципального округа Приморского края», Уставом города Владивостока, распоряжением администрации города Владивостока от 10.11.2023 № 5245-рл «О возложении обязанностей на Дмитриенко С.М.»,

п о с т а н о в л я ю:

1. Провести по инициативе главы города Владивостока общественное обсуждение по схеме расположения земельного участка на кадастровом плане территории, на котором расположены многоквартирный дом и иные входящие в состав такого дома объекты недвижимого имущества, по адресу: Приморский край, г. Владивосток, ул. Космонавтов, д. 11 (далее – общественное обсуждение).
  2. Проект, выносимый на общественное обсуждение, - проект схемы расположения земельного участка на кадастровом плане территории, на котором расположены многоквартирный дом и иные входящие в состав такого дома объекты недвижимого имущества, по адресу: Приморский край, г. Владивосток, ул. Космонавтов, д. 11.
  3. Уполномоченный на проведение общественного обсуждения орган местного самоуправления - администрация города Владивостока в лице управления градостроительства администрации города Владивостока.
  4. Управлению градостроительства администрации города Владивостока (Вялкова В.А.) организовать:
- 4.1 опубликование оповещения о начале общественного обсуждения;
  - 4.2 размещение проекта, подлежащего рассмотрению на общественном обсуждении, и информационных материалов к нему на официальном сайте администрации города Владивостока в сети Интернет [www.vlc.ru](http://www.vlc.ru);
  - 4.3 проведение экспозиции проекта, подлежащего рассмотрению на общественном обсуждении;
  - 4.4 подготовку и оформление протокола общественного обсуждения, и направление инициатору общественного обсуждения;
  - 4.5 подготовку и опубликование заключения о результатах общественного обсуждения и направление инициатору общественного обсуждения;
  - 4.6 направление заверенных копий заключения о результатах общественного обсуждения и протокола общественного обсуждения инициатору общественного обсуждения.
5. Срок проведения общественного обсуждения исчисляется со дня оповещения о начале проведения общественного обсуждения до дня опубликования заключения о результатах общественного обсуждения и составляет 22 дня.
6. Управлению по работе со СМИ администрации города Владивостока (Козлова В.В.) опубликовать настоящее постановление в официальных средствах массовой информации и разместить на официальном сайте администрации города Владивостока [www.vlc.ru](http://www.vlc.ru).
7. Настоящее постановление вступает в силу со дня его подписания.
8. Контроль исполнения настоящего постановления возложить на заместителя главы администрации Акульшина М.И.

*И.о. главы города С.М. Дмитриенко*

## Администрация города Владивостока информирует о расположении точек распространения газеты «Владивосток»!



По вторникам и четвергам жители могут получить свой экземпляр газеты абсолютно **БЕСПЛАТНО!**



### Для жителей Фрунзенского района:

- Ул. Хабаровская, 19, магазин, ИП Чайка.
- Ул. Хабаровская, 19, магазин, ИП «Переверзева».
- Ул. Садовая, 22, больница №1.
- Ул. Уткинская, 7, поликлиника №1.
- Ул. Стрельникова, 9, ВМТП.
- Океанский проспект, 107, городской совет ветеранов.
- Отдел ЗАГС по Фрунзенскому району, ул. Шкипера Гека, 15.

### Для жителей Советского района:

- ТЦ «Берёзка», ул. Русская, 16.
- ТЦ «Ближний», ул. Магнитогорская, 11А.
- ТЦ «Вторая речка», проспект 100-летия Владивостоку, 105.
- ТЦ «Бум», ул. Русская, 74А.
- ТЦ «Альянс», ул. Бородинская, 46/50.
- ТЦ «Седанка Сити», ул. Полетаева, бД.

- Ж/д вокзал, п. Трудовое, ул. Пулятинская, 52В.
- ТЦ «Андромеда», п. Трудовое, ул. Лермонтова, 77Б.
- ГБУЗ «Поликлиника № 3», п. Трудовое, ул. Энгельса, 7.
- ГБУЗ «Поликлиника № 9», ул. Давыдова, 3.

### Для жителей Первореченского района:

- АТУ Первореченского района (холл административного здания), ул. Ильичева, 15.
- МФЦ, проспект 100-летия Владивостока, 44.
- ГБУЗ «Поликлиника № 9», ул. Адмирала Горшкова, 3.
- Филиал ГБУЗ «Поликлиника № 9», ул. Вострецова, 4.
- ДКЖД, ул. Партизанский проспект, 62А.
- Центр досуга «Здорово живешь», ул. Тухачевского, 48, ул. Сабанеева, 15А.
- Отдел ЗАГС по Первореченскому району, ул. Печорская, 8.
- Приморская краевая детская би-

- библиотека, пр. 100 лет Владивостоку, 48.

### Для жителей Ленинского района:

- ПАО ВП «Электрорадиоавтоматика», ул. Пионерская, 1.
- АО «Центр судоремонта «Дальзавод», ул. Дальзаводская, 2.
- ГБУЗ «Городская клиническая больница № 4», ул. Воропаева, 5.
- ГБУЗ «Владивостокская поликлиника № 3», ул. Луговая, 55.
- ТЦ «Ладыгина», ул. Ладыгина, 3.
- ТРК Луговая, ул. Луговая, 18.

### Для жителей Первомайского района:

- ГБУЗ «Приморский краевой перинатальный центр», ул. Можайская, 1Б.
- ГБУЗ «Владивостокский клинический родильный дом № 3», ул. Калинина, 55.
- ГБУЗ «Госпиталь ветеранов войны», ул. Новожилова, 19.
- МФЦ, ул. Борисенко, 102.

- ТЦ «Зеленый остров», ул. Калинина, 275.
- ТЦ «Тихоокеанский», ул. Зои Космодемьянской, 16.
- ТЦ «Махаон, ул. Окатова, 28.
- Отдел ЗАГС по Первомайскому району, ул. Гульбиновича, 3.

### Для жителей Островных территорий:

- О. Попова, ул. Подгорная, 23 (помещение отдела по работе с населением и мониторинга территории).
- О. Попова, магазин, ул. Ольховая, 15.
- О. Русский, АТУ островных территорий, МФЦ, ул. Экипажная, 10.
- О. Русский, п. Поспелово, магазин «Легенда», д. 31, стр. 2.
- О. Русский, п. Подножье, магазин «Супермаркет-Подножье», д. 30, корп. 1.
- О. Русский, п. Парис, 24, магазин.
- О. Русский, ГБУЗ «Поликлиника №1», ул. Экипажная, 24.
- О. Русский, амбулатория, пос. Парис, 24.

Ждем вас по вышеуказанным адресам. **ОСТАВАЙТЕСЬ С НАМИ!**

## ОБЗОР ОБРАЩЕНИЙ В МЦУ ВЛАДИВОСТОКА

О работе с сообщениями из соцсетей:  
с 6 по 13 ноября 2023 года.

Поступило **2 215** сообщений.

### ТОП-5 тем по количеству обращений:

- ЖКХ – **1 325** (60%).
- Дороги – **307** (14%).
- Благоустройство – **209** (9%).
- Общественный транспорт – **81** (4%).
- Образование – **45** (2%).

### Решенные кейсы:

- ✓ Вывезли мусор, собранный во время субботника жителей в районе Змеинки.
- ✓ Ускорили отсыпку грунта после ремонта возле дома на ул. Сахалинской, 27.
- ✓ Ликвидировали свалки по улицам Тунгусской, Комсомольской и Морозова, а также вывезли свалку из автомобильных покрышек по улице 4-й Проходной.
- ✓ Отгрейдировали и обустроили кюветы по дороге от п. Шигино до остановки общественного транспорта «КЭТ» на о. Русский.
- ✓ Закрыли люки и заасфальтировали территорию в районе Океанского проспекта, 98а.

### Как обратиться в МЦУ Владивостока?

- Написать в чат-бот администрации Владивостока в мессенджере Telegram. Для этого нужно в поиске ввести: @adm\_vl\_bot.
- Отправить личное сообщение на страницах администрации Владивостока и главы города Константина Шестакова в «ВКонтакте» и «Одноклассниках».

[vk.com/vlcpres](https://vk.com/vlcpres) [ok.ru/vlc](https://ok.ru/vlc)  
 [vk.com/kv\\_shestakov](https://vk.com/kv_shestakov) [ok.ru/kvshestakov](https://ok.ru/kvshestakov)

# Шесть мест Владивостока, где можно покататься на скейте

Скейтбордисты – народ смелый и отважный, своим любимым видом спорта они занимаются круглый год, не обращая внимания на погоду. Самые отчаянные экстремалы могут кататься в холодное время года даже просто по улице. Но зачем рисковать? Легко можно поскользнуться и травмироваться. Во Владивостоке достаточно много специализированных площадок, где предлагают кататься с удовольствием, безопасно оттачивая свои навыки и готовясь удивить трюками окружающих.

## Набережная Спортивной гавани (верхняя площадка)

**Где:** ул. Батарейная, 2А.

**Что интересно:** Это самый большой во Владивостоке скейт-парк, в котором проводят соревнования всероссийского уровня. Это модульная площадка. Стоит на швеллере, который вбит в землю на три

метра. Если в районе набережной затеют ремонт, конструкцию легко перенести в другое место. Площадка занимает около 480 кв. м.

Парк оснащен специальными фигурами для катания на самокатах, скейтах, роликах.



Фото: vlr.ru

## Набережная Спортивной гавани (нижняя площадка)

**Где:** ул. Батарейная, 2А.

**Что интересно:** Эта тренировочная зона – одна из самых популярных во Владивостоке. Во-первых, она позволяет совершенствовать свои спортивные умения и скейте-

рам, и велосипедистам. Никто другу другу не мешает.

Во-вторых, место многолюдное, у вас всегда будет много зрителей. А настоящему спортсмену без болельщиков не обойтись.



Фото: i6.photo.com

## Центральный сквер п. Трудовое

**Где:** район ул. Лермонтова, 81.

**Что интересно:** Сложно представить, но изначально некоторые скептически отнеслись к идее строительства площадки для скейтеров в центральном сквере Трудового: занятие небезопасное и очень уж шумное.

Но сейчас это место – точка притяжения не только любителей спорта, но и всех горожан, которые с удовольствием наблюдают за тренировками юных экстремалов. При этом площадка достаточно шумопоглощающая, так что кататься можно на полную катушку.



Фото: vlr.ru

## Трудовое, школа № 70

**Где:** ул. Порт-Артурская, 48.

**Что интересно:** Площадка для экстремальных видов спорта установлена на территории школы, так что начинающим скейтерам сразу после уроков можно окунуться в

любимое занятие. Не надо тратить время на дорогу, все рядом.

На недавно открытой площадке установлено оборудование для тренировок на скейтбордах, самокатах и роликах.



Фото: vlr.ru

## Аллея им. Дениса Давыдова

**Где:** ул. Русская, 25.

**Что интересно:** Компактная, но вполне функциональная площадка для любителей скорости и острых ощущений. Тренироваться можно и по вечерам, для этого устано-

вили фонари. Во Владивостоке экстремальные виды спорта пользуются большой популярностью не только среди молодежи, но и среди детей. Поэтому площадка построена и с учетом интересов младшеклассников.



Фото: boardinglessons.info

## Скейт-парк в Ленинском районе

**Где:** ул. Аллилуева, 5.

**Что интересно:** Площадка несложная и подойдет для большинства начинающих спортсменов. Скейт-парк оборудован всем необходимым для катания на роликах, самокатах и, конечно, скейтбордах.

Выполнить кик-торн или олли – не проблема. Конечно, высота объектов не самая большая, зато пользоваться площадкой могут не только взрослые, но и дети.

Определены часы работы площадки – с 09:00 до 22:00.



Фото: vlr.ru