

БУДЬТЕ В КУРСЕ!



# Владивосток

Человек в каждой букве

16+

Глава города Константин Шестаков: полмиллиона рублей за идею готовы заплатить жителям Владивостока

стр. 2

На острове Русский заасфальтировали почти 2 000 метров дороги. Масштабный ремонт продолжается

стр. 3

Легендарную скульптурную композицию из смальты восстановили на набережной Спортивной гавани

стр. 16

**Данил Пышный**, ученик одиннадцатого класса школы № 28 г. Владивостока, победитель Всемирного конкурса для школьников «Китайский язык – это мост»

стр.  
**4-5**

**«В КИТАЕ МЕНЯ ПРИНИМАЮТ ЗА СВОЕГО»**

43.113° N  
131.905° E



Наведите камеру своего телефона на QR-код и перейдите на канал!

**СПОРТ** ТВОЕГО ГОРОДА



Проект запущен по инициативе главы города Владивостока Константина Шестакова

## Полмиллиона за идею готовы заплатить во Владивостоке

500 тысяч рублей получит победитель конкурса проектов «Сверхновые», который курирует глава Владивостока Константин Шестаков

Глава Владивостока подтвердил, что за самую креативную идею в конкурсе проектов «Сверхновые» победителю вручат 500 тысяч рублей. Константин Шестаков выступит в проекте в качестве наставника.

«Проект для творческой и активной молодежи, а именно такая живет во Владивостоке. Уже в ближайшее время пройдет отбор идей, их нужно будет презентовать известным профессионалам города. Каждый из профессионалов станет наставником и возьмет в свою команду тех, чьи идеи

ему понравятся. У участников есть возможность реализовать идею, а также получить главный приз – 500 тысяч рублей», – подчеркнул Константин Шестаков.

Выдвигать идеи можно самые разные. Есть задумка открыть ферму по выращиванию медуз или разработать уникальную компьютерную игру про Владивосток? К рассмотрению принимаются самые яркие и оригинальные проекты.

Участие в проекте в качестве наставников уже подтвердили депутаты городской



Фото: rsv.ru

думы Мария Лагунова и Антон Савенко, а также трехкратный чемпион мира по кикбоксингу, заслуженный мастер спорта России Александр Захаров.

Напомним, проект инициирован управлением по де-

лам молодежи администрации Владивостока и проходит при поддержке главы города Константина Шестакова.

Прием заявок продлен до 25 ноября.

Сергей ПЕТРОВ

## Конкурс «Волонтер года» возвращается

В администрации Владивостока сообщили, что вновь стартует долгожданный волонтерский проект.

Добровольцам предлагают рассказать о своих добрых делах и поделиться результатами реализованных проектов.

В этом году конкурс пройдет в три этапа. Первый – это прием заявок, который продлится до 1 декабря. Второй этап – отбор финалистов (с 1 по 5 декабря). Третьим этапом станет очный финал, который пройдет во Владивостоке 13–15 декабря.

В конкурсе могут участвовать волонтеры, руководители добровольческих организаций, общественные деятели, представители НКО и бизнеса.

Для участия надо выбрать одну из семи номинаций конкурса, а также заполнить анкету на сайте ДОБРО.РФ.

## В Первомайском районе отремонтируют сразу три важных улицы

Во Владивостоке благодаря национальному проекту «БКД» уже в следующем году появятся 2,6 км нового асфальта на Никифорова, Сафонова и Героев Хасана.



Ул. Сафонова



Ул. Героев Хасана

Фото Анастасии КОТЛЯРОВОЙ



Ул. Никифорова

Дорожники дальневосточной столицы продолжают приёмку выполненного в этом году ремонта и одновременно готовятся к следующему строительному сезону. Специалисты уже оформили необходимую документацию, чтобы объявить поиск подрядной организации для капитального ремонта дорог по нацпроекту.

«В этом году комплексным дорожным ремонтом охватили более 35 адресов. Сейчас формируем перечень объектов на следующий год. Ремонт будет проводиться как за счёт реализации нацпроекта «Безопасные качественные дороги», так и благодаря субсидиям краевого правительства и средствам городского бюджета», – прокомментировал Дмитрий Долгий, заместитель главы города – руководитель управления дорог Владивостока.

В нацпроект на будущий год включены сразу три большие и значимые улицы Первомайского района – Никифорова, Сафонова и Героев Хасана. Здесь сделают новые тротуары, отремонтируют сети инженерных коммуникаций, уложат два слоя асфальта на проезжей части, приведут в порядок лестницы и другие объекты прилегающей дорожной инфраструктуры. Общая протяженность обновленных дорог составит 2,6 км.

Провести процедуру поиска подрядчика планируется до конца года. Это позволит специализированной компании заранее закупить необходимые материалы, провести подготовительные мероприятия, включающие согласование проведения работ, а уже с началом нового строительного сезона выйти на объект.

«Списку улиц, которые будем ремонтировать по другим программам, также озвучим заранее. Сейчас перечень формируется», – добавили в управлении дорог администрации города.

Напомним, почти на всех объектах комплексного ремонта работы завершены, остается только остров Русский, где укладывают 2,3 км асфальтированных дорог.

По нацпроекту «БКД» в этом году комплексно отремонтировали улицы Толстого, Шуйскую и Волжскую, а также построили новый мост через Вторую Речку.

Евгений СИДОРОВ

## Владивосток начали украшать к Новому году

Специалисты подразделения «Владсвет» МУПВ «ВПЭС» приступили к подготовке городских улиц к самому главному зимнему празднику. Украшения в виде лучей и фейерверка монтируют на опорах освещения.

Первая иллюминация уже появилась на проспекте 100-летия Владивостока.

Подобные украшения в ближайшие дни установят и на других улицах дальневосточной столицы. В ближайших планах специалистов – работы на Калинина, от железнодорожного переезда до ул. Черему-



хой. Скоро праздничными огнями засверкают Алеутская, Светланская, Океанский проспект и другие центральные улицы города.

Как отметили специалисты ВПЭС, завершить работы по монтажу новогодней иллюминации планируют до 15 декабря.

Марина СТЕПАНОВА

## Родителям помогут уберечь детей от семейных проблем

Во Дворце детского творчества пройдет очередной родительский час с уполномоченным по правам ребенка в Приморском крае Ольгой Романовой. Все желающие смогут задать вопросы о взаимоотношениях с детьми и защите их интересов.

Как рассказали в администрации Владивостока, новая встреча посвящена семейным кризисам и детской безопасности.

«На встрече с родителями мы разберем, какие острые проблемы возникают в семье. Проанализируем ошибки, чаще всего совершаемые родителями. Обсудим, как на эти ситуации могут реагировать дети разного возраста и почему иногда в кризисный период они оказываются в опасности», – рассказала Ольга Романова.



Встреча пройдет 25 ноября во Дворце детского творчества. Начало в 11:00. Вход бесплатный.

Марина СТЕПАНОВА

## На Патрокл проложат новую дорогу



**Аукцион на строительство транспортных артерий в развивающийся микрорайон проведут в этом году**

Городская администрация завершает подготовку документации для объявления процедуры поиска компании-подрядчика, которая займётся строительством дорог в микрорайоне Патрокл.

Определить подрядчика и заключить с ним контракт планируют в этом году, чтобы уже весной при установлении благоприятных погодных условий он мог приступить к работам. Такую задачу дорожникам поставил глава Владивостока Константин Шестаков.

Расширенное совещание со специалистами профильного управления, депутатами, представителями ТОСов района, проектировщиками и архитекторами прошло в городской администрации в конце минувшей недели.

Как доложил заместитель

главы города – начальник управления дорог Дмитрий Долгий, в следующем году планируется сделать участки дорог на Архангельской, Новороссийской, Сочинской, Североморской, а также подъезд к детскому саду № 1 от улицы Архангельской. Общая протяженность новых дорог составит 2695 метров.

Константин Шестаков поручил специалистам детально про-

работать все вопросы, чтобы максимально учесть пожелания жителей этого микрорайона, а также скорректировать график строительства так, чтобы минимизировать возможные транспортные коллапсы.

Помимо строительства новых дорог в этом микрорайоне, мэрия Владивостока планирует организовать регулируемое движение на перекрестке Новороссийская – Басаргина, установив светофор и разведя транспортные потоки на данном участке.

Кстати, в этом строительном сезоне по заказу городской администрации был отремонтирован проезд Борисенко – Басаргина. Здесь заменили слабый грунт, уложили новое асфальтовое покрытие, смонтировали леерное ограждение, разделив тем самым проезжую часть и пешеходную зону.

Евгений СИДОРОВ



## На Русском заасфальтировали уже 1700 метров дороги



**Масштабные работы продолжают на острове Русский во Владивостоке. Здесь вместо грунтовок делают асфальтированные дороги.**

Компания-подрядчик по заказу городской администрации приводит в нормативное состояние сразу два участка – от Ворошиловской батареи до Экипажного и от Экипажного до остановки «КЭТ». В перечне работ – устройство основания дороги, кюветов, монтаж водопропускных труб, асфальтирование и другие мероприятия по благоустройству.

На сегодняшний день уложено 1700 метров нового асфальта. Всего же в планах на текущий год обустройство 2300 метров дороги. Работы продолжаются. На

новой дороге также сделают леерное ограждение, нанесут разметку и установят знаки.

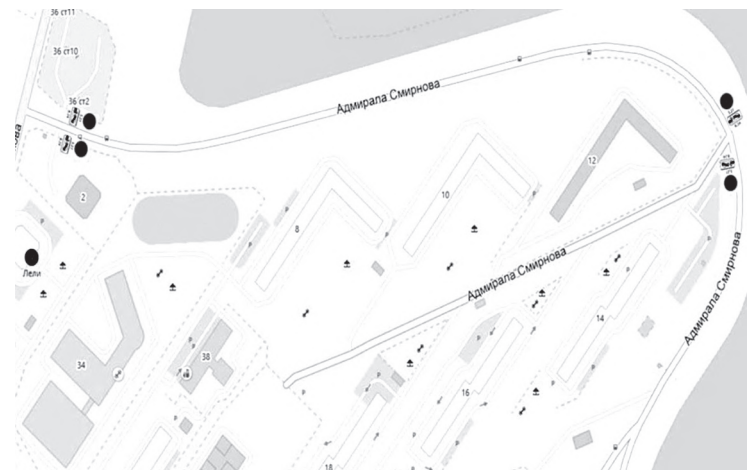
Напомним, что дороги острова Русский ремонтируют в несколько этапов. В этом году будет заасфальтировано 1,4 км на подъезде к посёлку Экипажный, ещё 900 метров новой дороги сделают от Экипажного в сторону посёлка КЭТ. В прошлом году заасфальтировали участок в 2,7 км от Ворошиловской батареи по направлению к Экипажному, а годом ранее сделали первый участок – от Университетского проспекта к Ворошиловской батарее. Асфальтирование дорог на острове стало возможным благодаря инициативе губернатора Приморья Олега Кожемяко и главы Владивостока Константина Шестакова при поддержке полпреда в ДФО Юрия Трутнева.

Марина СЕМЕНОВА



## В схему дорожного движения на улице Адмирала Смирнова вносят изменения

**Чтобы обеспечить свободный проезд общественного транспорта, машин спецслужб и сделать передвижение по улице Адмирала Смирнова безопасным, дорожная служба Владивостока устанавливает здесь новые знаки. Они запретят остановку и стоянку по обеим сторонам дороги.**



Как прокомментировали в городском управлении дорог, автомобилистам следует быть внимательными и строго соблюдать требования новых знаков. В противном случае возможен штраф за нарушение ПДД, более того – машина, оставленная в зоне действия новых знаков, может быть отвезена на штрафстоянку.

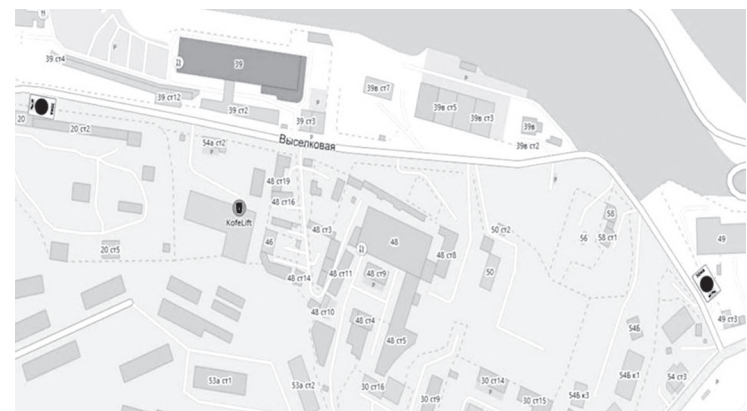
«Вместе со знаками «Остановка запрещена» устанавливаются таблички дополнительной информации «Работает эвакуатор». Поэтому просим всех автомобилистов быть внимательными и выбирать другие места для парковки», – добавили в городском управлении дорог.

Сергей ПЕТРОВ



## Возле торгового центра «Китай-город» установят новые дорожные знаки

**Проезд по улице Выселковой в районе торгового центра «Китай-город» стал вызывать большие нарекания у автомобилистов. Из-за припаркованных по обеим сторонам дороги машин движение здесь часто серьезно затрудняется. В связи с этим городское управление дорог объявило о внесении изменений в схему дорожного движения на данном участке.**



Чтобы обеспечить свободный проезд всех участников дорожного движения, включая машины оперативных служб, на данном участке дороги запретят стоянку. Соответствующие дорожные знаки

будут установлены в ближайшее время. Автомобилистов просят быть внимательными и строго соблюдать требования технических средств организации дорожного движения.

Сергей ПЕТРОВ

# «В Китае меня принимают за своего»

Школьник из Владивостока – единственный в России, кто сумел победить на престижном Всемирном конкурсе китайского языка

Фото Алексея ВОРОНИНА, из архива Даниила ПЫШНОГО, с сайта vlc.ru



**Герой сегодняшнего номера «В» – Данил Пышный, ученик одиннадцатого класса школы № 28 г. Владивостока, победитель Всемирного конкурса для школьников «Китайский язык – это мост».**

Конкурс состоялся 31 октября в Пекине. Участвовали ребята со всего мира, многие – со знаниями языка на уровне носителей. Однако Данил обошел всех, иначе и быть не могло: он потратил на изучение иностранного языка много сил и времени.

После победного возвращения с конкурса талантливого школьника наградил глава администрации Владивостока Константин Шестаков.

Вручение грамоты проходило в торжественной обстановке в здании городской администрации.

Данил рассказал «В», с чего началось его увлечение китайским языком.

## НАШ ПОСТРЕЛ ВЕЗДЕ 成熟了

Съездить в Суйфэнхэ на выходные, не беря отпуск и не откладывая важные дела, обычное дело для жителей Владивостока. Для нас Поднебесная настолько близка (и географически, и с точки зрения отношений двух стран), что визит туда не воспринимается как нечто сложное. Благодаря этому многие приморцы могут познакомиться с культурой соседнего государства. Похожим образом началась история Даниила.

– Когда мне было шесть лет, отец поехал работать в Китай, организовал собственную фирму. Во время школьных каникул



он меня с сестрой брал с собой. Постепенно я стал проникаться китайской культурой. С возрастом понял, что изучать язык мне нравится, есть успехи в этом направлении. Лет пять назад решил за дело взяться серьезно, – рассказывает Данил.

В этом молодому человеку помогли учителя городской школы № 28 и преподаватели Института Конфуция ДВФУ, который включен в глобальную сеть китайских культурно-образовательных центров.

– Поначалу было сложно. Нам, русским людям, все же легче изучать европейские языки, они больше похожи на наш. Китайский – полная противоположность. Чтобы разобраться в нем, нужно гораздо больше времени и сил. Главное, не

опускать руки, если сразу не получается достичь высоких результатов. Например, из непривычного и сложного: каждый иероглиф надо читать отдельно, четко, иначе тебя просто не поймут. Также в китайском языке огромное значение имеют тоны, которых нет в русском. Да, у нас есть в словах ударения, но это совсем другое, – объясняет Данил.

Талантливому школьнику удалось добиться того, что под силу далеко не каждому, даже самому усердному ученику, – произношения, чистоте которого удивляются сами носители языка.

– Когда бываю в Китае, местные меня легко понимают. Если мы общаемся и человек не видит моего лица, он думает, что беседует со своим земляком.

Мне не раз приходилось такое слышать, – улыбается молодой человек.


## КУПИТЕ ЦВЕТЫ, ОНИ КРАСИВЫЕ

Конкурс, в котором участвовало 110 человек, состоял из нескольких этапов.

– Сначала мы прошли тестирование, потом надо было выступить с монологом на заданную тему: рассказать о своей мечте. Далее представляли творческие номера. Они могли быть любыми: песни, танцы, каллиграфия, элементы китайских видов спорта. То есть для победы мало было только владеть языком. Оценивались также познания в культуре, общая эрудированность. Вопросы, которые задавали на последующих этапах, могли ка-

” Когда мне было шесть лет, отец поехал работать в Китай, организовал собственную фирму. Во время школьных каникул он меня с сестрой брал с собой. Постепенно я стал проникаться китайской культурой. С возрастом понял, что изучать язык мне нравится, есть успехи в этом направлении. Лет пять назад решил за дело взяться серьезно





саться китайской кухни, мифологии, истории, обычаев, – рассказывает Данил.

На второй ступени 30 оставшихся конкурсантов «поделили» на континенты: Европа, Азия, Океания, Африка, Америка. В каждой из групп выбирали по одному чемпиону.

– Например, предстояло составить правильные предложения из данного набора слов. Интересный конкурс – объяснить значение слова жестами. Еще мне понравилось работать над монологом про цветы. Его надо было выстроить так, чтобы эти цветы купили, – объясняет мой собеседник.

## ВЕРНУЛСЯ ЗНАМЕНИТЫМ

Негласное испытание конкурса – достойно проявить себя на глазах у множества людей. Ведь это не экзамен, где ты сидишь один на один с преподавателем и все, что ты скажешь, не выйдет за пределы кабинета. Это событие, к которому приковано внимание всего земного шара. И если растеряться, можно сдать позиции даже с идеальным пониманием и произношением китайского:

– Конечно, я волновался. Ты на сцене, везде камеры, на тебя устремлены сотни глаз. Нужно быть максимально собранным,

чтобы не запороть результаты своих трудов, – делится Данил.

Вместе с титулом первого победителя из России в престижном конкурсе к молодому человеку пришла известность. Почти каждый день получает сообщения от сотрудников СМИ с просьбой дать интервью.

– Конечно, я горжусь своим достижением, но иногда, сказать по правде, забываю о нем. Погружаюсь в обычную жизнь и рутинные дела. А когда вспоминаю, то вновь сталкиваюсь с тем, что этот факт сложно принять, – улыбается Данил. – С одной стороны, очень приятно, что ты добился успеха и на тебя обращают внимание. Значит, все было не зря. Но с другой – повышенный интерес немного выматывает.

## УЧИТЬСЯ – В КИТАЕ, РАБОТАТЬ – ВО ВЛАДИВОСТОКЕ

Знание языка на высоком уровне (особенно вкупе с мировым признанием) открывает многие двери.

– Мне уже предложили стать представителем ДВФУ, Приморья и Дальнего Востока на разных мероприятиях в будущем. Пригласили на Международный молодежный форум в Сочи, который состоится в конце февраля. Я с радостью согласился, – признается победитель.

После школы Данил планирует поступить в один из университетов Китая, но затем вернуться на родину.

– Китайский язык открывает мно-


жество перспектив. В связи с ситуацией в мире отношения России с Поднебесной все крепче, поэтому с соответствующими знаниями легко найти работу. И не только в должности переводчика: можно пойти в логистику, любую другую сферу. В Китае планирую изучать экономику, потом вернуться во Владивосток и помогать нашему городу развиваться.

Данил считает, что у Китая нам есть чему поучиться.

– Меня всегда восхищало бурное развитие страны, китайская модель модернизации, основанная на всеобщем процветании, культурном прогрессе, гармонии между человеком и природой. Искренне впечатляет, с какой скоростью в Китае развиваются технологии, в том числе в здравоохранении. Я был в одной из местных больниц, оснащенной по последнему слову техники. И это было рядовое медучреждение, не столичное.

За три года, что я не был в Китае, он разительно изменился в лучшую сторону. Китай привлекает разнообразием культуры, провинции не похожи одна на другую. В каждой свой диалект, самобытность тщательно оберегается. Китайцам присуща бесконечная любовь к своему наследию, это вызывает уважение, – говорит Данил.

Анастасия КЛЕЩИК



” Китайский язык открывает множество перспектив. В связи с ситуацией в мире отношения России с Поднебесной все крепче, поэтому с соответствующими знаниями очень легко найти работу. И не только в должности переводчика: можно пойти в логистику и любую другую сферу. Я планирую поступить в один из университетов Китая, изучать экономику, а потом вернуться во Владивосток и помогать городу развиваться

# Вузы зовут!

Во Владивостоке стартовали профориентационные встречи выпускников школ с представителями университетов Приморья. Первая ярмарка вузов прошла на базе Гимназии № 2 во Владивостоке. На мероприятии школьники смогли узнать о направлениях высшего образования приморских вузов, а также получили советы, которые помогут успешно подать документы на ту или иную специальность.

Как рассказали специалисты приемной комиссии, даты подачи заявлений на поступление у каждого вуза индивидуальные, однако ориентировочно прием начнется с 20 июня. Списки по-

ступивших будут опубликованы приблизительно 27 июля.

Подать заявление традиционно можно в пять вузов, в каждый – максимум на пять специальностей.



Во Владивостоке стартовали ярмарки приморских высших учебных заведений

«Одни из самых популярных вопросов от студентов касаются проходных баллов на ту или иную специальность. Ежегодно эти значения меняются и формируются по итогам конкурса. Ориентироваться стоит по показателям прошлого года. Это можно уточнить в интересующем вас университете», – объясняют специалисты.

Преимуществом любого абитуриента станут его индивидуальные достижения, например аттестат с отличием, удостоверение к значкам ГТО, волонтерство, победы в конкурсах и другие.

Документы, которые нужны для поступления, – это паспорт, аттестат, СНИЛС, согласие на обработку персональных данных. Дополнительно по необходимости прилагаются документы



о достижениях, льготные документы, целевой договор, медицинские справки и так далее.

«Мы организовали мероприятия для выпускников и их родителей для того, чтобы ребята смогли больше узнать о поступлении и как можно раньше развеять все сомнения насчет выбора направления высшего образования. Сегодня здесь представители не только вузов, но и учреждений, которые готовы предложить целевой договор», – рассказал первый заместитель главы администрации Владивостока Сергей Дмитриенко.

Отметим, в профориентационных ярмарках с 13 по 27 ноября принимают участие ведущие вузы Приморья, в том числе ВВГУ, ДВФУ, Дальрыбвтуз, ТГМУ, МГУ им. Г. Невельского, а

также Управление федеральной службы исполнения наказаний с направлениями для целевого обучения на государственную службу.

Для участия в профориентационных встречах необходима предварительная регистрация.

**🕒 Начало всех мероприятий – в 18:30.**  
**21 ноября** – школа № 6 (Казанская, 4);  
**22 ноября** – ЦО «Вектор» (Пацаева, 2);  
**23 ноября** – ЦО «Ступени» (50 лет ВЛКСМ, 27);  
**24 ноября** – школа № 52 (Овчинникова, 34);  
**27 ноября** – школа № 63 (Бородинская, 7).

Сергей ПЕТРОВ

## Школьников технологических классов учат преподаватели ДВФУ

В 14 школах Владивостока реализуется программа профильных технологических классов совместно с Дальневосточным федеральным университетом. Например, раз в неделю ученики 10-х и 11-х классов центра образования «Вектор» централизованно выезжают в вуз, где занимаются в лабораториях. Такая же практика действует и в других школах.

Фото: vlc.ru



Как рассказала директор ЦО «Вектор» Оксана Нанобашвили, первый технологический класс, который реализует программу совместно с ДВФУ, появился в 2022-м. В текущем году ребята уже перешли в 11-й класс и продолжают заниматься по программе. Также в этом году был набран новый десятый класс технологического профиля. Главное преимущество таких классов – подготовка к поступлению в вуз.

«Ребята централизованно выезжают на автобусе по поне-

дельникам в университет, где занимаются в лабораториях под руководством педагогов ДВФУ. Результат от таких занятий видим. Недавно мы проводили диагностику, и успеваемость по математике нас очень радует. Помимо этого, в нашей школе существуют классы естественно-научного и гуманитарного профиля, в рамках которых мы также сотрудничаем с другими университетами», – рассказала директор.

Стоит отметить, что в этом году в школах Владивостока на-

бран 71 класс по разным профилям. Это технологические, медицинские, гуманитарные и другие направления.

«За последние два года в школах города увеличилось число профильных классов. Два года назад таких классов было 43, а в этом году их 71. В этой работе мы нацелены в первую очередь на то, чтобы, во-первых, ребята уже задумывались о своем будущем, в том числе о будущей профессии. Во-вторых – подготовить школьников к поступлению в вуз, чтобы они смогли достичь своих стремлений и поступали с высокими баллами на бюджетные места. По итогу экзаменов прошлого года мы видим, что успеваемость у таких школьников, безусловно, повысилась», – отметил начальник управления по работе с муниципальными учреждениями образования Максим Кильчевский.

Напомним, в этом году учащиеся 22 муниципальных школ Владивостока с 8-го по 10-й классы осваивают не только школьную программу, но и программу профессиональной подготовки в рамках Года первой профессии. Ребята помимо школьных уроков посещают занятия в колледжах, по итогам которых получают документ, подтверждающий подготовку по той или иной специальности.

Марина СТЕПАНОВА

## Ребятам рассказали о профессии архитектора

Владивостокских школьников познакомили с профессией архитектора. Уроки прошли в рамках Всероссийского профориентационного проекта «Билет в будущее».

Занятия провели сотрудники Дирекции общественных пространств – главный архитектор Лилия Гиззятова и дизайнер Вероника Шеклова. Они рассказали о том, чем отличается профессия архитектора, как поступить в профильный вуз и найти работу по душе.

«Уроки уже прошли в школах № 21, 52, 72, 76 и 80, а также в лицее № 41. Ребята задавали много

детальных вопросов о профессии. Спрашивали про мой любимый проект и про самый сложный. Интересовались, какие работы получились хорошо, а когда всё пошло не по плану и почему», – подчеркнула Лилия Гиззятова.

Кроме того, в рамках проекта со школьниками встречаются и представители других профессий. Так, в ноябре ребята побывали с экскурсиями в МУПВ «Владивостокское предприятие электрических сетей». «В» рассказывал об этом.

Отметим, что проект «Билет в будущее» помогает старшеклассникам определиться с профессией. В нем задействованы психологи и эксперты, которые готовы помочь выбрать будущую специальность.

Евгений СИДОРОВ



**Ежегодные соревнования по поисково-спасательным работам «ПСР-2023» прошли во Дворце детского творчества Владивостока. Участие в них приняли школьники краевой столицы.**

В этом году свои умения и навыки в поисково-спасательных работах показывали более 60 человек – это команды школ № 40, 56, 58, 68, Центра развития творчества детей и юношества Владивостока, клуба «Юный патриот Родины» Дворца детского творчества и спортивно-туристского клуба «Гринтур».

Все участники были разделены на четыре возрастные группы. Ребята соревновались в умении проводить спасательные работы: оказывать первую помощь, вязать носилки, транспортировать пострадавшего, в том числе по крутому склону и по перилам, передавать сигналы бедствия, раскатывать и подключать пожарные рукава.



Фото: vlc.ru

## Спасатели на все руки

Во Дворце детского творчества прошли городские соревнования по поисково-спасательным работам

«Судейство соревнований осуществляли курсанты Пожарно-спасательной академии МЧС России. Была продемонстрирована работа со специальным гидравлическим оборудованием для разбора завалов: перекусывание арматуры, подъем бетонных плит, освобождение пострадавших из-под упавших конструкций. Каждый участник соревнований поработал с инструментом и получил представление о труде спасателя МЧС», – рассказывает методист Дворца детского творчества Татьяна Емелина.

Призеры соревнований получили кубки, грамоты и медали.

### ИТОГИ СОРЕВНОВАНИЙ:

#### Группа «А»:

**1-е место** – команда «Азимут», школа № 40.

**2-е место** – команда «Аскольд-Юнги», школа № 58.

**3-е место** – команда «Азимут-1», школа № 40.

#### Группа «В»:

**1-е место** – команда «Латур-2», клуб «Юный патриот Родины».

**2-е место** – команда «Латур-1», клуб «Юный патриот Родины».

**3-е место** – команда «Азимут-2», школа № 40.

#### Группа «С»:

**1-е место** – команда «Аскольд-1», школа № 58.

**2-е место** – команда «100 дорог», Дворец детского творчества.

**3-е место** – команда «Эдельвейс-155», Центр развития творчества детей и юношества Владивостока.

#### Группа «Орен»:

**1-е место** – команда «Эдельвейс», Центр развития творчества детей и юношества Владивостока.

**2-е место** – команда «Гринтур New».

**3-е место** – команда «Эдельвейс-2», Центр развития творчества детей и юношества Владивостока.

Евгений СИДОРОВ



## Выставка творчества детей с ограниченными возможностями здоровья пройдет в городе

**Выставка изобразительного и декоративно-прикладного творчества детей с ограниченными возможностями здоровья откроется в краевой столице.**

Ежегодное мероприятие приурочено к декаде инвалидов, которая традиционно проходит в начале декабря.

«Выставка «И лучик солнца золотой...» – наш важный ежегодный социальный проект. Она показы-

вает, как много талантливых ребят живет в нашем городе, у которых, несмотря на ограниченные возможности здоровья, безграничная, живая, яркая фантазия. Ребята знают, что их работы увидят сотни людей, поэтому каждый год стараются сделать что-то новое и оригинальное. Для детей это всегда долгожданное и волнительное событие», – рассказывает заведующая отделом изобразительного и декоративно-прикладного творчества Дворца детского творчества Светлана Николаева. На городскую выставку принимаются детские рисунки и поделки. Материалы и тех-

ника исполнения – произвольные. Работы и заявки ожидают с 23 по 28 ноября с 09:00 до 16:00 во Дворце детского творчества (Океанский проспект, 43, кабинет № 20).

Выставка будет открыта в холле концертного комплекса «Театральный» с 30 ноября по 10 декабря.

Еще одним подарком для всех участников выставки станут творческие мастер-классы и показ спектакля от заслуженного коллектива Приморского края образцовой театральной студии «Этюд». Мероприятия для ребят состоятся 10 декабря во Дворце детского творчества.

Марина СЕМЕНОВА

## Всероссийская олимпиада школьников стартовала во Владивостоке

**Для школьников Владивостока стартовал муниципальный этап всероссийской олимпиады.**

Проверять уровень своих знаний в этом году будут 2420 учащихся общеобразовательных школ с 5-го по 11-й классы.

Как рассказали в управлении по работе с муниципальными учреждениями образования, муниципальный этап олимпиады продлится до 15 декабря. Помимо русского, английского языка, математики, физики, географии, литературы, биологии, обществознания и химии, ребята бу-

дут сдавать мировую художественную культуру, экономику, информатику, право, экологию, китайский и испанский языки, ОБЖ, технологию, астрономию и физкультуру.

«Всего в этом году учащиеся пишут олимпиаду по 22 предметам. Все дисциплины будут сдаваться очно, кроме информатики. Эту олимпиаду школьники напишут в режиме онлайн. Победители муниципального этапа попадают на региональный уровень, а далее – на всероссийский. Всем участникам мы желаем хорошего настроения, уверенности в своих силах и успехах», – пояснили в управлении образования.

Напомним, ученица владивостокской школы № 74 Софья Щербина стала победителем Всероссийской олимпиады школьников – 2022 по китайскому языку. Девушка оказалась первой участницей олимпиады из Приморья, которой удалось завоевать наивысшую награду. Отметим, Всероссийская олимпиада школьников проводится ежегодно. Хорошие результаты на заключительном этапе дают участникам льготы при поступлении в вузы. Победители и призеры олимпиады имеют право зачисления в любой вуз России по профилю предмета вне конкурса.

Сергей ПЕТРОВ

## Первоклашки успешно осваивают шахматы

**В 13 школах Владивостока с начала этого учебного года преподают шахматы, в том числе в СОШ № 32.**

Здесь одной из главных стратегических настольных игр в мире обучают первоклассников, которые, несмотря на малый опыт, уже делают свои первые успехи.

Как рассказала директор общеобразовательного учреждения Павлина Проживина, в школе шахматам обучают первоклашек и пятиклассников в рамках проекта «Шахматы в школу». Преподавателей по этому направлению готовили в течение летних каникул специалисты АНО «Спортивно-интеллектуальный клуб «ДВ-Интеллект» на базе ДВФУ.

«Педагоги отмечают, что ребята, которые занимаются шахматами, стали более усидчивыми, внимательными и активными. Наблюдая такую динамику, мы, конечно, будем развивать это направление. До конца года на одном из школьных этажей появятся шахматные зоны, чтобы ребята могли играть на переменах и в свободное время», – сообщила директор.

Несмотря на то, что школьники занимаются шахматами буквально пару месяцев, педагоги замечают первые успехи и интерес детей к этой игре.

«Каждый новый урок – это закрепление пройденного материала и изучение нового. Ребята справляются. За достаточно небольшое количество занятий у них уже появилось представление об этой игре. К началу урока, например, они быстро расставляют шахматы на доске в верное исходное положение. Понимают, какие действия совершают фигуры при нападении на соперника и как взять фигуру противника», – рассказал учитель физкультуры и шахмат Владислав Магзянов.

Напомним, проект «Интеграция учебного курса «Шахматы» в образовательную среду» был инициирован администрацией Владивостока. Подготовка к его запуску началась еще в прошлом году. Стоит отметить, что на сегодняшний день проект о внедрении интеллектуальной игры в школьную программу реализуется в Приморском крае только во Владивостоке. В этом году шахматы преподают в школах № 9, 21, 32, 39, 61, 63, 73, 77, 80, 83, Гимназии № 2, центрах образования «Ступени» и «Вектор».

Сергей ПЕТРОВ



По инициативе главы Владивостока Константина Шестакова в целях пропаганды здорового образа жизни, занятий физкультурой и спортом среди горожан запущен новый медийный проект – подкаст «Спорт нашего города». Он посвящен спорту, спортсменам и тренерам Владивостока.



# Владивосток – идеальное

Представляем новый подкаст  
«Спорт нашего города»

# Место для спорта



В первом выпуске подкаста речь идет о том, как зажигаются спортивные звездочки, сколько федераций во Владивостоке и какими видами спорта представлен город. В обсуждении участвовали начальник управления физической культуры и спорта администрации города Владивостока Юлия Вельбик, победитель летних Международных спортивных игр «Дети Приморья» кандидат в

мастера спорта по плаванию Никита Яковлев, спортсменка Приморской Федерации спортивной аэробики Кристина Погодаева и ведущий подкаста Дмитрий Каплун.

## ПОЛЬЗА МАРАФОНА ПО МОСТАМ

Среди владивостокцев много тех, кто просто увлечен занятиями физической культурой, и тех, кто показывает выдающиеся результаты в так называемом высоком спорте. Это спортсмены, широко известные и за пределами края, и даже за пределами страны. Вопрос: как не застыть на имеющихся достижениях, двигаться дальше и сделать так, чтобы было больше представителей и тех и других групп.

– Побегать не на результат, а для себя, преодолеть свои прежние достижения – это та самая физическая культура, которая доступна всем, – уверена Юлия Вельбик. – Тем более что мест для этого во Владивостоке с каждым годом становится все больше и больше. И к слову, сторонников физкультуры тоже все больше – это можно понять по выросшему числу участников всевозможных массовых спортивных мероприятий, которые традиционно проходят в столице Приморья. И эта динамика подтверждает, что массовые спортивные владивостокские мероприятия – дело нужное и хорошее. А самое главное, наш физкультурный Владивосток пропагандирует спорт не только на территории края, наши спортив-



Побегать не на результат, а для себя, преодолеть свои прежние достижения – это та самая физическая культура, которая доступна всем. Тем более что мест для этого во Владивостоке с каждым годом все больше и больше. И к слову, сторонников физкультуры также становится больше







“ А самое простое, что может сделать любой из нас, приобщаясь к физическим активностям, – это пройти и сдать физкультурный комплекс ГТО. Тем более что каждый житель Владивостока делает некоторые упражнения ежедневно. Один из нормативов ГТО – преодоление пересеченной местности. А ландшафт Владивостока – это одна сплошная пересеченная местность



ные мероприятия (в том числе и «Мосты Владивостока») широко известны и за пределами региона.

Тем более что Приморский край в нынешнем году занял первое место в стране по количеству вовлеченных в занятия физической культурой и спортом. А это больше 50 процентов населения.

#### «ВЫХОДИ ИЗ ПОДЪЕЗДА И ТРЕНИРУЙСЯ»

– А самое простое, что может сделать любой из нас, приобщаясь к физическим активностям, – пройти и сдать физкультурный комплекс ГТО. Тем более что каждый житель Владивостока делает некоторые упражнения ежедневно. Один из нормативов ГТО – преодоление пересеченной местности. А учитывая, что ландшафт Владивостока – это одна сплошная пересеченная местность, разбавленная многочисленными сопками, лестницами, многие этот норматив осилит без проблем. Одним словом, выходи из подъезда и тренируйся, – шутит Юлия Вельбик.

По словам ведущего, Владивосток – спортивный город уже хотя бы благодаря многообразию



подготовительной образовательной базы. Только на муниципальной основе в городе работают двенадцать спортивных школ, занимающихся подготовкой юных спортсменов, куда можно записать ребенка с четырех-шести лет.

Здесь же действуют большое количество спортивных федераций – более 70 организаций, огромное количество спортивных клубов, тренажерных залов, и это очень хороший показатель, подтверждающий, что спорт доступен в на-

шем городе абсолютно каждому.

#### ПОЧЕМУ СПОРТСМЕНЫ ПРОГУЛИВАЮТ ФИЗРУ

Никита занимается плаванием с трех лет. Родители отвели сына в бассейн по совету врачей – у

ребенка были проблемы с позвоночником. Из физиотерапевтической функции в дело жизни плавание превратилось не сразу. По признанию парня, еще в семь лет наказание в виде лишения тренировок собственно наказанием-то для него и не было, тогда Никиту только радовала возможность пофилонить.

– А сейчас я уже не могу жить без спорта. Вот вообще, – открывает парень.

Кстати, юные спортсмены, по их собственному признанию, уроки физкультуры откровенно игнорируют. Но по уважительной причине! Вместо уроков они ходят на тренировки.

Виктория ГАВРИЛОВА



# Позаботились о пешеходах

Новые тротуары появились в сквере на улице Ильичева во Владивостоке

Новые пешеходные дорожки из брусчатки уложили в сквере в районе Ильичева, 3. Реконструкция территории продолжается в рамках муниципальной программы «Формирование современной городской среды».



На месте зоны отдыха также отсыпали гальку, в дальнейшем здесь планируется установить детскую и спортивную площадки.

«Сейчас подрядная организация ведет подготовительные работы для установки фонарей. Новые опоры появятся уже в ближайшие дни», – отметили в Дирекции общественных пространств Владивостока.

На территории сквера установят малые архитектурные формы и смонтируют систему видеонаблюдения. Завершить работы планируется до конца текущего года. В следующем году в сквере проведут озеленение.

В администрации напомнили, что сейчас продолжается строительство парка в Снеговой Пади и ремонт территории у озера на Сафонова. Эти работы ведутся по национальному проекту «Жилье и городская среда». Уже завершён ремонт парка имени Сергея Лазо на Санаторной, центрального сквера в Трудовом, сквера у памятника Игорю Тамму и общественной территории около Черемуховой, 8.

Евгений СИДОРОВ



Фото Анастасии КОТЛЯРОВОЙ



# Гаражей вне закона становится меньше

Во Владивостоке продолжается снос самовольно установленных объектов



Владивосток продолжают освобождать от незаконно установленных металлических гаражей и других сомнительных конструкций. Надо отметить, большинство горожан поддерживают этот процесс, считая, что Владивосток становится еще красивее.

Так, в районе дома № 15 на улице Нейбута во Владивостоке работала бригада муниципальной дорожной службы, которая демонтировала и вывезла на площадку временного хранения незаконно установленные металлические боксы.

Как отмечают в городской администрации, снос шел в течение нескольких дней. Некоторые собственники убрали имущество сами. Боксы тех горожан, которые так и не выполнили предписаний об освобождении самовольно занятого участка, сносили принудительно.

«После демонтажа всегда остаются завалы мусора. Как правило, в гаражах люди хранят старую мебель, доски, бэушные автопокрышки. Всё это мы отправляем на мусорный полигон. Только за

один день с Нейбута вывезли семь КамАЗов неликвида, оставшегося после сноса», – рассказывают специалисты дорожной службы.

Бригады по демонтажу муниципальной дорожной службы «Содержание городских территорий» также были задействованы на Сафонова, 22, Некрасовской, 72, Марченко, 6, Давыдова, 35 и Русской, 57а.

«Практически ежедневно наша дорожная служба проводит снос незаконных объектов. Это гаражи, торговые павильоны, заборы и другие объекты, которые граждане установили самовольно, без оформления соответствующих разрешительных документов», – прокомментировали в управлении дорог администрации Владивостока.

Специалисты вывезли на пло-

щадку временного хранения торговый павильон с улицы Магнитогорской, 11а. Подлежал сносу и павильон на Багратиона, 5, но собственник начал самостоятельно устранять правонарушение, как только увидел приехавшую бригаду.

Городская администрация напоминает собственникам самовольно установленных объектов о том, что лучше не дожидаться приезда специальной службы, а самостоятельно освободить незаконно занятый земельный участок.

– Вернуть демонтированный гараж владельцы смогут, только предъявив правоустанавливающие документы и оплатив расходы по сносу, перевозке и хранению, – уточняют в городском управлении дорог.

Евгений СИДОРОВ



Фото Анастасии КОТЛЯРОВОЙ

**ГЛАВА ГОРОДА ВЛАДИВОСТОКА  
ПОСТАНОВЛЕНИЕ  
20.11.2023 г. Владивосток № 3002****О проведении общественного обсуждения по проекту планировки территории и проекту межевания территории в районе просп. 100-летия Владивостока, 53 в городе Владивостоке**

Руководствуясь Градостроительным кодексом Российской Федерации, Федеральным законом от 06.10.2003 № 131-ФЗ «Об общих принципах организации местного самоуправления в Российской Федерации», Федеральным законом от 13.07.2015 № 212-ФЗ «О свободном порте Владивосток», постановлением Администрации Приморского края от 25.08.2015 № 303-па «Об утверждении Порядка организации и проведения общественных обсуждений или публичных слушаний по вопросам градостроительной деятельности на территориях Владивостокского, Артемовского городских округов, Надеждинского муниципального района Приморского края, Шкотовского муниципального округа Приморского края», Уставом города Владивостока, постановлением администрации города Владивостока от 25.04.2022 № 918 «О подготовке документации по планировке территории в части разработки проекта планировки территории и проекта межевания территории, расположенной по адресу: в районе просп. 100-летия Владивостока, 53 в городе Владивостоке»,

п о с т а н о в л я ю:

1. Провести по инициативе главы города Владивостока общественное обсуждение по проекту планировки территории и проекту межевания территории в районе просп. 100-летия Владивостока, 53 в городе Владивостоке (далее – общественное обсуждение).

2. Проект, выносимый на общественное обсуждение, - проект планировки территории и проект межевания территории в районе просп. 100-летия Владивостока, 53 в городе Владивостоке.

3. Уполномоченный на проведение общественного обсуждения орган местного самоуправления - администрация города Владивостока в лице управления градостроительства администрации города Владивостока.

4. Управлению градостроительства администрации города Владивостока (Вялкова В.А.) организовать:

4.1 опубликование оповещения о начале общественного обсуждения;

4.2 размещение проекта, подлежащего рассмотрению на общественном обсуждении, и информационных материалов к нему на официальном сайте администрации города Владивостока в сети Интернет [www.vlc.ru](http://www.vlc.ru);

4.3 проведение экспозиции проекта, подлежащего рассмотрению на общественном обсуждении;

4.4 подготовку и оформление протокола общественного обсуждения, и направление инициатору общественного обсуждения;

4.5 подготовку и опубликование заключения о результатах общественного обсуждения и направление инициатору общественного обсуждения;

4.6 направление заверенных копий заключения о результатах общественного обсуждения и протокола общественного обсуждения инициатору общественного обсуждения.

5. Срок проведения общественного обсуждения исчисляется со дня оповещения о начале проведения общественного обсуждения до дня опубликования заключения о результатах общественного обсуждения и составляет 22 дня.

6. Управлению по работе со СМИ администрации города Владивостока (Козлова В.В.) опубликовать настоящее постановление в официальных средствах массовой информации и разместить на официальном сайте администрации города Владивостока [www.vlc.ru](http://www.vlc.ru).

7. Настоящее постановление вступает в силу со дня его подписания.

8. Контроль исполнения настоящего постановления возложить на заместителя главы администрации Сухова А.Н.

*Глава города К.В. Шестаков*

**АДМИНИСТРАЦИЯ ГОРОДА ВЛАДИВОСТОКА  
ПОСТАНОВЛЕНИЕ  
20.11.2023 г. Владивосток № 3003****О внесении изменений в постановление главы администрации города Владивостока от 02.10.2006 № 2328 «О создании межведомственной комиссии о признании помещения жилым помещением, пригодным (непригодным) для проживания граждан, и многоквартирного дома аварийным и подлежащим сносу или реконструкции при администрации города Владивостока»**

В соответствии с Федеральным законом от 06.10.2003 № 131-ФЗ «Об общих принципах организации местного самоуправления в Российской Федерации», Постановлением Правительства Российской Федерации от 28.01.2006 № 47 «Об утверждении Положения о признании помещения жилым помещением, жилого помещения непригодным для проживания и многоквартирного дома аварийным и подлежащим сносу или реконструкции, садового дома жилым домом и жилого дома садовым домом», Уставом города Владивостока, в связи с кадровыми изменениями в государственной жилищной инспекции Приморского края администрация города Владивостока

п о с т а н о в л я е т:

1. Внести в приложение № 1 к постановлению главы администрации города Владивостока от 02.10.2006 № 2328 «О создании межведомственной комиссии о признании помещения жилым помещением, пригодным (непригодным) для проживания граждан, и многоквартирного дома аварийным и подлежащим сносу или реконструкции при администрации города Владивостока» следующие изменения:

1.1 вывести из состава межведомственной комиссии о признании помещения жилым помещением, пригодным (непригодным) для проживания граждан, и многоквартирного дома аварийным и подлежащим сносу или реконструкции при администрации города Владивостока (далее - комиссия) Попкову Екатерину Валерьевну – ведущего консультанта Владивостокского территориального отдела государственной жилищной инспекции Приморского края;

1.2 ввести в состав комиссии Кренько Елизавету Викторовну – консультанта Владивостокского территориального отдела государственной жилищной инспекции Приморского края.

2. Управлению по работе со СМИ администрации города Владивостока (Козлова В.В.) опубликовать настоящее постановление в официальных средствах массовой информации и разместить на официальном сайте администрации города Владивостока в сети Интернет [www.vlc.ru](http://www.vlc.ru).

3. Настоящее постановление вступает в силу со дня его подписания.

4. Контроль исполнения настоящего постановления возложить на заместителя главы администрации Фищука Т.Г.

*Глава города К.В. Шестаков*

**АДМИНИСТРАЦИЯ ГОРОДА ВЛАДИВОСТОКА  
ПОСТАНОВЛЕНИЕ  
20.11.2023 г. Владивосток № 3004****О внесении изменений в постановление администрации города Владивостока от 24.08.2023 № 2150 «О создании комиссий по установлению фактов проживания граждан Российской Федерации, иностранных граждан и лиц без гражданства в жилых помещениях, находящихся в зоне чрезвычайной ситуации, нарушения условий их жизнедеятельности и утраты ими имущества в результате чрезвычайной ситуации, сложившейся на территории Владивостокского городского округа»**

В соответствии с Федеральным законом от 21.12.1994 № 68-ФЗ «О защите населения и территорий от чрезвычайных ситуаций природного и техногенного характера», Федеральным законом от 06.10.2003 № 131-ФЗ «Об общих принципах организации местного самоуправления в Российской Федерации», Уставом города Владивостока, в целях актуализации составов комиссий по установлению фактов проживания граждан Российской Федерации, иностранных граждан и лиц без гражданства в жилых помещениях, находящихся в зоне чрезвычайной ситуации, нарушения условий их жизнедеятельности и утраты ими имущества в результате чрезвычайной ситуации, сложившейся на территории Владивостокского городского округа, администрация города Владивостока

п о с т а н о в л я е т:

1. Внести в постановление администрации города Владивостока от 24.08.2023 № 2150 «О создании комиссий по установлению фактов проживания граждан Российской Федерации, иностранных граждан и лиц без гражданства в жилых помещениях, находящихся в зоне чрезвычайной ситуации, нарушения условий их жизнедеятельности и утраты ими имущества в результате чрезвычайной ситуации, сложившейся на территории Владивостокского городского округа» (далее - постановление) следующие изменения: приложение № 1 к постановлению изложить в следующей редакции (приложение).

2. Управлению по работе со СМИ администрации города Владивостока (Козлова В.В.) опубликовать настоящее постановление в официальных средствах массовой информации и разместить на официальном сайте администрации города Владивостока в сети Интернет.

3. Настоящее постановление вступает в силу со дня его подписания и распространяет свое действие на правоотношения, возникшие с 10.09.2023.

4. Контроль за исполнением настоящего постановления возложить на заместителя главы администрации Свитаило Д.А.

*Глава города К.В. Шестаков*

**ГЛАВА ГОРОДА ВЛАДИВОСТОКА  
ПОСТАНОВЛЕНИЕ  
20.11.2023 г. Владивосток № 3007****О проведении общественного обсуждения по схеме расположения земельного участка на кадастровом плане территории, на котором расположены многоквартирный дом и иные входящие в состав такого дома объекты недвижимого имущества, по адресу: Приморский край, г. Владивосток, о. Русский, п. Рында, д. 35**

Руководствуясь Градостроительным кодексом Российской Федерации, Земельным кодексом Российской Федерации, Федеральным законом от 06.10.2003 № 131-ФЗ «Об общих принципах организации местного самоуправления в Российской Федерации», постановлением Администрации Приморского края от 25.08.2015 № 303-па «Об утверждении Порядка организации и проведения общественных обсуждений или публичных слушаний по вопросам градостроительной деятельности на территориях Владивостокского, Артемовского городских округов, Надеждинского муниципального района Приморского края, Шкотовского муниципального округа Приморского края», Уставом города Владивостока,

п о с т а н о в л я ю:

1. Провести по инициативе главы города Владивостока общественное обсуждение по схеме расположения земельного участка на кадастровом плане территории, на котором расположены многоквартирный дом и иные входящие в состав такого дома объекты недвижимого имущества, по адресу: Приморский край, г. Владивосток, о. Русский, п. Рында, д. 35 (далее – общественное обсуждение).

2. Проект, выносимый на общественное обсуждение, - проект схемы расположения земельного участка на кадастровом плане территории, на котором расположены многоквартирный дом и иные входящие в состав такого дома объекты недвижимого имущества, по адресу: Приморский край, г. Владивосток, о. Русский, п. Рында, д. 35.

3. Уполномоченный на проведение общественного обсуждения орган местного самоуправления - администрация города Владивостока в лице управления градостроительства администрации города Владивостока.

4. Управлению градостроительства администрации города Владивостока (Вялкова В.А.) организовать:

4.1 опубликование оповещения о начале общественного обсуждения;

4.2 размещение проекта, подлежащего рассмотрению на общественном обсуждении, и информационных материалов к нему на официальном сайте администрации города Владивостока в сети Интернет [www.vlc.ru](http://www.vlc.ru);

4.3 проведение экспозиции проекта, подлежащего рассмотрению на общественном обсуждении;

4.4 подготовку и оформление протокола общественного обсуждения, и направление инициатору общественного обсуждения;

4.5 подготовку и опубликование заключения о результатах общественного обсуждения и направление инициатору общественного обсуждения;

4.6 направление заверенных копий заключения о результатах общественного обсуждения и протокола общественного обсуждения инициатору общественного обсуждения.

5. Срок проведения общественного обсуждения исчисляется со дня оповещения о начале проведения общественного обсуждения до дня опубликования заключения о результатах общественного обсуждения и составляет 22 дня.

6. Управлению по работе со СМИ администрации города Владивостока (Козлова В.В.) опубликовать настоящее постановление в официальных средствах массовой информации и разместить на официальном сайте администрации города Владивостока [www.vlc.ru](http://www.vlc.ru).

7. Настоящее постановление вступает в силу со дня его подписания.

8. Контроль исполнения настоящего постановления возложить на заместителя главы администрации Сухова А.Н.

*Глава города К.В. Шестаков*

**Извещение о результатах закрытого аукциона на право включения в схему размещения нестационарных торговых объектов на территории Владивостокского городского округа, назначенного на 10.11.2023 в 11.00 часов**

Организатор аукциона - Муниципальное казенное учреждение «Агентство по продаже муниципальных земель и недвижимости» (МКУ «АПМЗН») сообщает о результатах закрытого аукциона на право включения в схему размещения нестационарных торго-

вых объектов (далее – НТО) на территории Владивостокского городского округа (далее – Схема), назначенного на 10.11.2023 в 11.00 часов по местному времени по адресу: г. Владивосток, Партизанский пр., 3, каб. № 8.

Органом, уполномоченным на заключение соглашения о включении хозяйствующего субъекта в Схему, является Управление развития предпринимательства и потребительского рынка администрации города Владивостока.

№ лота	Описание предмета аукциона (право на включение в Схему)						Начальная цена права на включение в Схему, руб.	Цена права на включение в Схему по итогам аукциона, руб.	Победитель аукциона/ Единственный участник аукциона												
	Место размещения НТО	Вид НТО	Специализация НТО	Площадь НТО (кв.м)/ Площадь земельного участка для размещения НТО (кв.м)	Координаты характерных точек границ земельного участка, занятого НТО в местной системе координат МСК-25	Периоды размещения НТО															
1	ул. Шевченко, 26	павильон	непродовольственные товары	10/10	<table border="1"> <tr> <td>X</td> <td>Y</td> </tr> <tr> <td>371637.15</td> <td>1404490.99</td> </tr> <tr> <td>371638.09</td> <td>1404492.42</td> </tr> <tr> <td>371632.95</td> <td>1404495.52</td> </tr> <tr> <td>371632.10</td> <td>1404494.20</td> </tr> <tr> <td>371637.15</td> <td>1404490.99</td> </tr> </table>	X	Y	371637.15	1404490.99	371638.09	1404492.42	371632.95	1404495.52	371632.10	1404494.20	371637.15	1404490.99	-	1688,13	5000,00	ИП Семенцов Олег Андреевич ИНН 253908929199
X	Y																				
371637.15	1404490.99																				
371638.09	1404492.42																				
371632.95	1404495.52																				
371632.10	1404494.20																				
371637.15	1404490.99																				

**Оповещение о начале общественного обсуждения по схеме расположения земельного участка на кадастровом плане территории, на котором расположены многоквартирный дом и иные входящие в состав такого дома объекты недвижимого имущества, по адресу: Приморский край, г. Владивосток, ул. Космонавтов, д. 11**

Администрация города Владивостока информирует о проведении общественного обсуждения по схеме расположения земельного участка на кадастровом плане территории, на котором расположены многоквартирный дом и иные входящие в состав такого дома объекты недвижимого имущества, по адресу: Приморский край, г. Владивосток, ул. Космонавтов, д. 11.

Проект, выносимый на общественное обсуждение, - проект схемы расположения земельного участка на кадастровом плане территории, на котором расположены многоквартирный дом и иные входящие в состав такого дома объекты недвижимого имущества, по адресу: Приморский край, г. Владивосток, ул. Космонавтов, д. 11. (далее – Проект схемы расположения земельного участка).

Проект схемы расположения земельного участка на кадастровом плане территории и информационные материалы к ней в соответствии с порядком, установленным Градостроительным кодексом РФ, будут размещены на официальном сайте администрации города Владивостока [www.vlc.ru](http://www.vlc.ru) **23.11.2023** в разделе «Общественное обсуждение».

Перечень информационных материалов к Проекту схемы расположения земельного участка на кадастровом плане территории включает в себя:

- схема расположения земельного участка на кадастровом плане территории, на котором расположены многоквартирный дом и иные входящие в состав такого дома объекты недвижимого имущества;
- координаты расположения земельного участка или земельных участков на кадастровом плане территории.

Общественное обсуждение по схеме расположения земельного участка на кадастровом плане территории, на котором расположены многоквартирный дом и иные входящие в состав такого дома объекты недвижимого имущества, по адресу: Приморский край, г. Владивосток, ул. Космонавтов, д. 11 проводится в соответствии с Федеральным законом Российской Федерации от 31.12.2021 № 478-ФЗ «О внесении изменений в отдельные законодательные акты Российской Федерации» в порядке, предусмотренном для утверждения проекта межевания территории, в соответствии с постановлением Администрации Приморского края от 25.08.2015 № 303-па «Об утверждении Порядка организации и проведения общественных обсуждений или публичных слушаний по вопросам градостроительной деятельности на территориях Владивостокского, Артемовского городских округов, Надеждинского муниципального района Приморского края, Шкотовского муниципального округа Приморского края».

Срок проведения общественного обсуждения исчисляется со дня оповещения о начале проведения общественного обсуждения до дня опубликования заключения о результатах общественного обсуждения и составляет 22 дня.

Результатом общественного обсуждения будет являться опубликованное на официальном сайте администрации города Владивостока [www.vlc.ru](http://www.vlc.ru) **12.12.2023** в разделе «Общественное обсуждение» заключение о результатах общественного обсуждения.

Ознакомление с проектом схемы расположения земельного участка на кадастровом плане территории в рамках процедуры «экспозиция» состоится на официальном сайте администрации города Владивостока [www.vlc.ru](http://www.vlc.ru) в разделе управления градостроительства «Общественное обсуждение».

Экспозиция будет проводиться с **23.11.2023 по 29.11.2023**.

Предложения и замечания, касающиеся схемы расположения земельного участка на кадастровом плане территории, на котором расположены многоквартирный дом и иные входящие в состав такого дома объекты недвижимого имущества, по адресу: Приморский край, г. Владивосток, ул. Космонавтов, д. 11, вынесенной на общественное обсуждение, могут вноситься участниками общественного обсуждения с приложением документов для проведения идентификации (в случае отсутствия документов для проведения идентификации предложения не могут быть учтены в рамках общественного обсуждения), с **23.11.2023 по 29.11.2023**:

а) посредством официального сайта администрации города Владивостока [www.vlc.ru](http://www.vlc.ru) в разделе управления градостроительства «Общественное обсуждение» путем заполнения электронной формы «Подать обращение для участия в общественных обсуждениях или публичных слушаниях по вопросам градостроительной деятельности»;

б) в письменной форме или в форме электронного документа в адрес организатора общественного обсуждения - управления градостроительства администрации города

Владивостока по почте: г. Владивосток, Океанский пр-т, д. 20;

в) в рабочие дни с **23.11.2023 по 29.11.2023** посредством записи в книге (журнале) учета посетителей экспозиции проекта;

г) в рабочие дни с **23.11.2023 по 29.11.2023** в письменной форме лично в адрес организатора общественного обсуждения - управления градостроительства администрации города Владивостока по адресу: г. Владивосток, Океанский пр-т, д. 15/3.

В соответствии с пунктом 15 постановления № 303-па внести предложения могут участники общественных обсуждений, прошедшие идентификацию. Идентификация в случае внесения предложений посредством записи в книге (журнале) учета посетителей экспозиции проекта будет проводиться в помещении по адресу: г. Владивосток, ул. Западная, д. 15, каб. 706.

Экспозиция (ознакомление с Проектом схемы расположения земельного участка) будет проводиться с **23.11.2023 по 29.11.2023 (за исключением выходных дней) по адресу: г. Владивосток, ул. Западная, д. 15, каб. 706, предварительная запись по телефону: 8 (423) 252-76-26** (отдел публичных слушаний управления градостроительства администрации города Владивостока).

В здании управления градостроительства администрации города Владивостока по адресу: г. Владивосток, ул. Западная, д. 15, каб. 706 действует пропускной режим. Представители организатора общественного обсуждения проводят Вас с поста охраны в помещение по адресу: г. Владивосток, ул. Западная, д. 15, каб. 706 для участия в экспозиции проекта.

Режим работы экспозиции: **ежедневно с 23.11.2023 по 29.11.2023 (за исключением выходных дней) с 14:00 до 17:30, в пятницу 24.11.2023 с 14:00 до 16:30.**

При посещении экспозиции для внесения предложений по Проекту схемы расположения земельного участка на кадастровом плане территории в книгу (журнал) учета посетителей экспозиции проекта при себе необходимо иметь документы для идентификации.

Участниками общественного обсуждения могут являться граждане, постоянно проживающие на территории, в отношении которой подготовлена схема расположения земельного участка на кадастровом плане территории, на котором расположены многоквартирный дом и иные входящие в состав такого дома объекты недвижимого имущества, по адресу: Приморский край, г. Владивосток, ул. Космонавтов, д. 11 (только с отметкой в паспорте гражданина Российской Федерации о постоянной регистрации). Граждане без наличия постоянной регистрации не могут быть зарегистрированы в качестве участника и вносить свои предложения по Проекту схемы расположения земельного участка на кадастровом плане территории, вынесенной на общественное обсуждение), правообладатели находящихся в границах этой территории земельных участков и (или) расположенных на них объектов капитального строительства, а также правообладатели помещений, являющихся частью указанных объектов капитального строительства (прилагаются выписки из ЕГРН, подтверждающие право на земельные участки, объекты капитального строительства, помещения в них). Проект схемы расположения земельного участка на кадастровом плане территории, на котором расположены многоквартирный дом и иные входящие в состав такого дома объекты недвижимого имущества, координаты расположения земельного участка или земельных участков на кадастровом плане территории будут размещены на официальном сайте администрации города Владивостока [www.vlc.ru](http://www.vlc.ru) **23.11.2023** в разделе «Общественное обсуждение».

Участники общественного обсуждения в целях идентификации представляют сведения о себе (фамилию, имя, отчество (при наличии)), дату рождения, адрес места жительства (регистрации) - для физических лиц; наименование, основной государственный регистрационный номер, место нахождения и адрес - для юридических лиц) с приложением документов, подтверждающих такие сведения.

Участники общественного обсуждения, являющиеся правообладателями соответствующих земельных участков и (или) расположенных на них объектов капитального строительства и (или) помещений, являющихся частью указанных объектов капитального строительства, также представляют сведения соответственно о таких земельных участках, объектах капитального строительства, помещениях, являющихся частью указанных объектов капитального строительства, из Единого государственного реестра недвижимости и иные документы, устанавливающие или удостоверяющие их права на такие земельные участки, объекты капитального строительства, помещения, являющиеся частью указанных объектов капитального строительства.

Участники общественного обсуждения, не представившие вышеуказанные сведения, либо представившие недостоверные сведения, не подлежат идентификации (регистра-

ции) в качестве участников общественного обсуждения. Документы необходимо прилагать к обращению в сканированной форме.

На основании вышеизложенного, для прохождения процедуры идентификации необходимо предоставить организатору общественного обсуждения следующие документы:

**1. Если участником общественного обсуждения является гражданин Российской Федерации:**

■ необходимо предоставить паспорт Российской Федерации с отметкой о постоянной регистрации по городу Владивостоку в границах схемы расположения земельного участка на кадастровом плане территории, на котором расположены многоквартирный дом и иные входящие в состав такого дома объекты недвижимого имущества, по адресу: Приморский край, г. Владивосток, ул. Космонавтов, д. 11;

■ если гражданин Российской Федерации участвует в общественном обсуждении как правообладатель объекта недвижимости, расположенного в границах схемы расположения земельного участка на кадастровом плане территории, на котором расположены многоквартирный дом и иные входящие в состав такого дома объекты недвижимого имущества, по адресу: Приморский край, г. Владивосток, ул. Космонавтов, д. 11, для идентификации необходимо предоставить выписку из ЕГРН в отношении данного объекта недвижимости, правообладателем которого является данный гражданин Российской Федерации и паспорт гражданина Российской Федерации.

**2. Если участником общественного обсуждения является юридическое лицо/индивидуальный предприниматель:**

■ необходимо предоставить выписку из ЕГРН в отношении объекта недвижимости, расположенного в границах схемы расположения земельного участка на кадастровом плане территории, на котором расположены многоквартирный дом и иные входящие в состав такого дома объекты недвижимого имущества, по адресу: Приморский край, г. Владивосток, ул. Космонавтов, д. 11, правообладателем которого является данное юридическое лицо/индивидуальный предприниматель, а также выписку из ЕГРЮЛ/ЕГРИП в отношении юридического лица/индивидуального предпринимателя.

По вопросам образования и постановки на государственный кадастровый учет земельного участка под многоквартирным домом, вынесенного на общественное обсуждение, Вы можете обратиться по телефону 8(423) 2-659-267 в отдел по управлению и распоряжению земельными участками, государственная собственность на которые не разграничена Управления муниципальной собственности г. Владивостока.

По вопросам проведения процедуры общественного обсуждения Вы можете обратиться по телефону 8 (423) 252-76-26 в отдел публичных слушаний управления градостроительства администрации города Владивостока.

**АДМИНИСТРАЦИЯ ГОРОДА ВЛАДИВОСТОКА  
ПОСТАНОВЛЕНИЕ**

**16.11.2023 г. Владивосток № 2967**

**О внесении изменений в постановление администрации города Владивостока от 20.09.2013 № 2704 «Об утверждении муниципальной программы «Развитие, содержание улично-дорожной сети и благоустройство территории Владивостокского городского округа» на 2014-2025 годы»**

В соответствии с Бюджетным кодексом Российской Федерации, Федеральным законом от 06.10.2003 № 131-ФЗ «Об общих принципах организации местного самоуправления в Российской Федерации», Уставом города Владивостока, в связи с уточнением наименования мероприятия муниципальной программы «Развитие, содержание улично-дорожной сети и благоустройство территории Владивостокского городского округа» на 2014-2025 годы, утвержденной постановлением администрации города Владивостока от 20.09.2013 № 2704, администрация города Владивостока **п о с т а н о в л я е т:**

1. Внести в приложение к постановлению администрации города Владивостока от 20.09.2013 № 2704 «Об утверждении муниципальной программы «Развитие, содержание улично-дорожной сети и благоустройство территории Владивостокского городского округа» на 2014-2025 годы» (далее – муниципальная программа) следующие изменения: в паспорте муниципальной программы, по всему тексту муниципальной программы и приложений к ней слова «туристический код» в соответствующем падеже заменить словами «туристский код» в соответствующем падеже.

2. Управлению по работе со СМИ администрации города Владивостока (Козлова В.В.) опубликовать настоящее постановление в официальных средствах массовой информации и разместить на официальном сайте администрации города Владивостока в сети Интернет [www.vlc.ru](http://www.vlc.ru).

3. Настоящее постановление вступает в силу со дня его официального опубликования.

4. Контроль исполнения настоящего постановления возложить на заместителя главы администрации – начальника управления дорог администрации города Владивостока Долгого Д.С.

*Глава города К.В. Шестаков*

**АДМИНИСТРАЦИЯ ГОРОДА ВЛАДИВОСТОКА  
ПОСТАНОВЛЕНИЕ**

**16.11.2023 г. Владивосток № 2968**

**О внесении изменений в постановление администрации города Владивостока от 22.11.2022 № 2791 «О создании и об использовании на платной основе парковок (парковочных мест), расположенных на автомобильных дорогах общего пользования местного значения Владивостокского городского округа»**

Руководствуясь Федеральным законом от 06.10.2003 № 131-ФЗ «Об общих принципах организации местного самоуправления в Российской Федерации», Федеральным законом от 08.11.2007 № 257-ФЗ «Об автомобильных дорогах и о дорожной деятельности в Российской Федерации и о внесении изменений в отдельные законодательные акты Российской Федерации», Федеральным законом от 29.12.2017 № 443-ФЗ «Об организации дорожного движения в Российской Федерации и о внесении изменений в отдельные законодательные акты Российской Федерации», Уставом города Владивостока, постановлением администрации города Владивостока от 10.03.2022 № 437 «Об утверждении Порядка создания и использования парковок,

расположенных на автомобильных дорогах общего пользования местного значения Владивостокского городского округа», в связи с уточнением перечня парковок (парковочных мест), расположенных на автомобильных дорогах общего пользования местного значения Владивостокского городского округа, администрация города Владивостока

**п о с т а н о в л я е т:**

1. Внести в постановление администрации города Владивостока от 22.11.2022 № 2791 «О создании и об использовании на платной основе парковок (парковочных мест), расположенных на автомобильных дорогах общего пользования местного значения Владивостокского городского округа» (далее - постановление) следующие изменения:

1.1 пункт 1 дополнить абзацем следующего содержания:

«- 21.11.2023 (приложение).»;

1.2 строки 19, 28 приложения к постановлению исключить;

1.3 приложение к постановлению дополнить строками следующего содержания (приложение);

1.4 в графе «Мероприятия по созданию парковки» строк 1 - 7, 10 - 18, 20 - 27, 29 - 31 приложения к постановлению слова «Размещены терминалы оплаты» исключить.

2. Управлению по работе со СМИ администрации города Владивостока (Козлова В.В.) опубликовать настоящее постановление в официальных средствах массовой информации и разместить в информационно-телекоммуникационной сети Интернет на официальном сайте администрации города Владивостока [www.vlc.ru](http://www.vlc.ru).

3. Настоящее постановление вступает в силу со дня его официального опубликования.

4. Контроль за исполнением настоящего постановления возложить на заместителя главы администрации - начальника управления дорог администрации города Владивостока Долгого Д.С.

*Глава города К.В. Шестаков*

**АДМИНИСТРАЦИЯ ГОРОДА ВЛАДИВОСТОКА**

**ПОСТАНОВЛЕНИЕ**

**16.11.2023 г. Владивосток № 2983**

**О внесении изменений в постановление администрации города Владивостока от 05.04.2023 № 841 «О расходовании субсидий из краевого бюджета бюджетам муниципальных образований Приморского края на осуществление государственной поддержки проектов по проектированию туристского кода центра города в 2023 году»**

В соответствии с Федеральным законом от 06.10.2003 № 131-ФЗ «Об общих принципах организации местного самоуправления в Российской Федерации», Законом Приморского края от 20.12.2022 № 253-КЗ «О краевом бюджете на 2023 год и плановый период 2024 и 2025 годов», постановлением Администрации Приморского края от 25.12.2019 № 903-па «Об утверждении государственной программы Приморского края «Развитие туризма в Приморском крае», Уставом города Владивостока, в целях распределения объемов финансирования по расходованию субсидий уполномоченными органами администрации города Владивостока администрация города Владивостока

**п о с т а н о в л я е т:**

1. Внести в постановление администрации города Владивостока от 05.04.2023 № 841 «О расходовании субсидий из краевого бюджета бюджетам муниципальных образований Приморского края на осуществление государственной поддержки проектов по проектированию туристского кода центра города в 2023 году» следующие изменения:

1.1 в абзаце 2 пункта 2 слова «9867650 рублей 00 копеек» заменить словами «10110143 рублей 58 копеек»;

1.2 в абзаце 3 пункта 2 слова «150828564 рублей 29 копеек» заменить словами «151806207 рублей 96 копеек»;

1.3 в абзаце 7 пункта 2 слова «1824000 рублей 00 копеек» заменить словами «603862 рублей 75 копеек».

2. Управлению по работе со СМИ администрации города Владивостока (Козлова В.В.) опубликовать настоящее постановление в официальных средствах массовой информации и разместить на официальном сайте администрации города Владивостока в сети Интернет [www.vlc.ru](http://www.vlc.ru).

3. Настоящее постановление вступает в силу со дня его подписания.

4. Контроль за исполнением настоящего постановления возложить на заместителя главы администрации Фищука Т.Г.

*Глава города К.В. Шестаков*

**АДМИНИСТРАЦИЯ ГОРОДА ВЛАДИВОСТОКА**

**ПОСТАНОВЛЕНИЕ**

**17.11.2023 г. Владивосток № 2985**

**О внесении изменений в постановление администрации города Владивостока от 08.02.2023 № 279 «Об утверждении состава межведомственного координационного совета по вопросам реализации государственной молодежной политики на территории города Владивостока»**

В соответствии с Федеральным законом от 06.10.2003 № 131-ФЗ «Об общих принципах организации местного самоуправления в Российской Федерации», Уставом города Владивостока, постановлением администрации города Владивостока от 05.02.2021 № 395 «О создании межведомственного координационного совета по вопросам реализации государственной молодежной политики на территории города Владивостока», в связи с уточнением состава межведомственного координационного совета по вопросам реализации государственной молодежной политики на территории города Владивостока администрация города Владивостока

**п о с т а н о в л я е т:**

1. Внести в постановление администрации города Владивостока от 11.04.2021 № 754 «Об утверждении состава межведомственного координационного совета по вопросам

реализации государственной молодежной политики на территории города Владивостока» следующие изменения: приложение изложить в следующей редакции (приложение).

2. Управлению по работе со СМИ администрации города Владивостока (Козлова В.В.) опубликовать настоящее постановление в официальных средствах массовой информации и разместить на официальном сайте администрации города Владивостока [www.vlc.ru](http://www.vlc.ru).

3. Настоящее постановление вступает в силу со дня его подписания.

4. Контроль исполнения настоящего постановления оставляю за собой.

**Глава города К.В. Шестаков**

**АДМИНИСТРАЦИЯ ГОРОДА ВЛАДИВОСТОКА  
 ПОСТАНОВЛЕНИЕ**

**17.11.2023 г. Владивосток № 2987**

**О внесении изменений в постановление администрации города Владивостока от 01.03.2023 № 522 «Об утверждении распределения субсидий из бюджета Владивостокского городского округа юридическим лицам и индивидуальным предпринимателям на возмещение затрат (части затрат) в связи с выполнением работ по благоустройству территорий, детских и спортивных площадок на территории Владивостокского городского округа на 2023 год»**

В соответствии с Бюджетным кодексом Российской Федерации, Федеральным законом от 06.10.2003 № 131-ФЗ «Об общих принципах организации местного самоуправления в Российской Федерации», Уставом города Владивостока, постановлением администрации города Владивостока от 23.03.2018 № 1169 «Об утверждении муниципальной программы «Формирование современной городской среды на территории Владивостокского городского округа» на 2018-2027 годы», постановлением администрации города Владивостока от 27.03.2019 № 1270 «Об утверждении Порядка предоставления субсидий из бюджета Владивостокского городского округа юридическим лицам и индивидуальным предпринимателям на возмещение затрат (части затрат) в связи с выполнением работ по благоустройству территорий, детских и спортивных площадок на территории Владивостокского городского округа», в связи с уточнением сумм выполняемых работ по перечню благоустраиваемых территорий администрации города Владивостока

п о с т а н о в л я е т:

1. Внести в постановление администрации города Владивостока от 01.03.2023 № 522 «Об утверждении распределения субсидий из бюджета Владивостокского городского округа юридическим лицам и индивидуальным предпринимателям на возмещение затрат (части затрат) в связи с выполнением работ по благоустройству территорий, детских и спортивных площадок на территории Владивостокского городского округа на 2023 год» следующие изменения: приложение изложить в следующей редакции (приложение).

2. Управлению по работе со СМИ администрации города Владивостока (Козлова В.В.) опубликовать настоящее постановление в официальных средствах массовой информации и разместить на официальном сайте администрации города Владивостока в сети Интернет [www.vlc.ru](http://www.vlc.ru).

3. Настоящее постановление вступает в силу со дня его официального опубликования.

4. Контроль исполнения настоящего постановления возложить на заместителя главы администрации Фищука Т.Г.

**Глава города К.В. Шестаков**

**ГЛАВА ГОРОДА ВЛАДИВОСТОКА  
 ПОСТАНОВЛЕНИЕ**

**17.11.2023 г. Владивосток № 2988**

**О проведении общественного обсуждения по проекту планировки территории и проекту межевания территории в районе полуострова Песчаный в с. Береговое города Владивостока**

Руководствуясь Градостроительным кодексом Российской Федерации, Федеральным законом от 06.10.2003 № 131-ФЗ «Об общих принципах организации местного самоуправления в Российской Федерации», Федеральным законом от 13.07.2015 № 212-ФЗ «О свободном порте Владивосток», постановлением Администрации Приморского края от 25.08.2015 № 303-па «Об утверждении Порядка организации и проведения общественных обсуждений или публичных слушаний по вопросам градостроительной деятельности на территориях Владивостокского, Артемовского городских округов, Надеждинского муниципального района Приморского края, Шкотовского муниципального округа Приморского края», Уставом города Владивостока, постановлением администрации города Владивостока от 19.08.2022 № 1956 «О подготовке документации по планировке территории в части проекта планировки территории и проекта межевания территории в районе полуострова Песчаный в с. Береговое города Владивостока»,

п о с т а н о в л я ю:

1. Провести по инициативе главы города Владивостока общественное обсуждение по проекту планировки территории и проекту межевания территории в районе полуострова Песчаный в с. Береговое города Владивостока (далее – общественное обсуждение).

2. Проект, выносимый на общественное обсуждение, - проект планировки территории и проект межевания территории в районе полуострова Песчаный в с. Береговое города Владивостока.

3. Уполномоченный на проведение общественного обсуждения орган местного самоуправления - администрация города Владивостока в лице управления градостроительства администрации города Владивостока.

4. Управлению градостроительства администрации города Владивостока (Вялкова В.А.) организовать:

4.1 опубликование оповещения о начале общественного обсуждения;

4.2 размещение проекта, подлежащего рассмотрению на общественном обсуждении, и информационных материалов к нему на официальном сайте администрации города Владивостока в сети Интернет [www.vlc.ru](http://www.vlc.ru);

4.3 проведение экспозиции проекта, подлежащего рассмотрению на обществен-

ном обсуждении;

4.4 подготовку и оформление протокола общественного обсуждения, и направление инициатору общественного обсуждения;

4.5 подготовку и опубликование заключения о результатах общественного обсуждения и направление инициатору общественного обсуждения;

4.6 направление заверенных копий заключения о результатах общественного обсуждения и протокола общественного обсуждения инициатору общественного обсуждения.

5. Срок проведения общественного обсуждения исчисляется со дня оповещения о начале проведения общественного обсуждения до дня опубликования заключения о результатах общественного обсуждения и составляет 22 дня.

6. Управлению по работе со СМИ администрации города Владивостока (Козлова В.В.) опубликовать настоящее постановление в официальных средствах массовой информации и разместить на официальном сайте администрации города Владивостока [www.vlc.ru](http://www.vlc.ru).

7. Настоящее постановление вступает в силу со дня его подписания.

8. Контроль исполнения настоящего постановления возложить на заместителя главы администрации Сухова А.Н.

**Глава города К.В. Шестаков**

**АДМИНИСТРАЦИЯ ГОРОДА ВЛАДИВОСТОКА  
 ПОСТАНОВЛЕНИЕ**

**17.11.2023 г. Владивосток № 2989**

**О внесении изменений в постановление администрации города Владивостока от 17.09.2018 № 2518 «Об утверждении муниципальной программы «Архитектура, землеустройство, жилище и строительство в городе Владивостоке» на 2019 - 2025 годы»**

В соответствии с Бюджетным кодексом Российской Федерации, Федеральным законом от 06.10.2003 № 131-ФЗ «Об общих принципах организации местного самоуправления в Российской Федерации», Уставом города Владивостока, в связи с уточнением объема финансирования муниципальной программы «Архитектура, землеустройство, жилище и строительство в городе Владивостоке» на 2019 - 2025 годы, утвержденной постановлением администрации города Владивостока от 17.09.2018 № 2518, администрация города Владивостока

п о с т а н о в л я е т:

1. Внести в приложение к постановлению администрации города Владивостока от 17.09.2018 № 2518 «Об утверждении муниципальной программы «Архитектура, землеустройство, жилище и строительство в городе Владивостоке» на 2019 - 2025 годы» (далее - муниципальная программа) следующие изменения:

1.1 строку «Объем средств бюджета Владивостокского городского округа на финансирование муниципальной программы и прогнозная оценка привлекаемых на реализацию ее целей средств федерального, краевого бюджетов, внебюджетных источников» паспорта муниципальной программы изложить в следующей редакции:

Объем средств бюджета Владивостокского городского округа на финансирование муниципальной программы и прогнозная оценка привлекаемых на реализацию ее целей средств федерального, краевого бюджетов, внебюджетных источников	<p>общий объем финансирования мероприятий муниципальной программы составляет 7847830719,78 рублей.</p> <p>Объем средств бюджета Владивостокского городского округа на финансирование мероприятий муниципальной программы составляет 2398908796,26 рублей (в текущих ценах каждого года), в том числе по годам:</p> <p>2019 год - 264347700,90 рублей;                  2020 год - 280018355,28 рублей;                  2021 год - 377054464,07 рублей;                  2022 год - 394120328,68 рублей;                  2023 год - 408621783,00 рублей;                  2024 год - 288839413,95 рублей;                  2025 год - 385906750,38 рублей.</p> <p>Прогнозная оценка привлекаемых на реализацию муниципальной программы средств федерального бюджета составляет 356721601,29 рублей, в том числе по годам:</p> <p>2019 год - 62022687,09 рублей;                  2020 год - 43908210,35 рублей;                  2021 год - 60490774,50 рублей;                  2022 год - 61420140,70 рублей;                  2023 год - 50043095,22 рублей;                  2024 год - 57805901,89 рублей;                  2025 год - 21030791,54 рублей.</p> <p>Прогнозная оценка привлекаемых на реализацию муниципальной программы средств краевого бюджета составляет 2104395697,55 рублей, в том числе по годам:</p> <p>2019 год - 73594613,37 рублей;                  2020 год - 63270595,76 рублей;                  2021 год - 359859319,77 рублей;                  2022 год - 655556271,28 рублей;                  2023 год - 446293722,77 рублей;                  2024 год - 491258473,60 рублей;                  2025 год - 14562701,00 рублей.</p> <p>Прогнозная оценка привлекаемых на реализацию муниципальной программы средств за счет внебюджетных источников составляет 2987804624,68 рублей, в том числе по годам:</p> <p>2019 год - 404330834,39 рублей;                  2020 год - 450490770,75 рублей;                  2021 год - 665434580,14 рублей;                  2022 год - 867548439,40 рублей;                  2023 год - 200000000,00 рублей;                  2024 год - 200000000,00 рублей;                  2025 год - 200000000,00 рублей.</p>
---	--

- 1.2 в разделе 8 муниципальной программы:  
1.2.1 в абзаце 1 цифры «2245727370,54» заменить цифрами «2398908796,26»;  
1.2.2 в абзаце 2 цифры «947945281,58» заменить цифрами «1085262065,42»;  
1.2.3 в абзаце 3 цифры «36715995,35» заменить цифрами «37170540,80»;  
1.2.4 в абзаце 9 цифры «925610232,60» заменить цифрами «941020329,03»;  
1.3 приложения № 1, 4, 5, 7 к муниципальной программе изложить в следующей редакции (приложения № 1-4);  
1.4 в приложении № 8 к муниципальной программе строку «Объем средств бюджета Владивостокского городского округа на финансирование подпрограммы и прогнозная оценка привлекаемых на реализацию ее целей средств федерального, краевого бюджетов, внебюджетных источников» паспорта подпрограммы «Обеспечение жильем молодых семей в городе Владивостоке» на 2019 - 2025 годы изложить в следующей редакции:

Объем средств бюджета Владивостокского городского округа на финансирование подпрограммы и прогнозная оценка привлекаемых на реализацию ее целей средств федерального, краевого бюджетов, внебюджетных источников	общий объем средств, направленных на финансирование мероприятий подпрограммы, составляет 2668255147,13 рублей, в том числе по годам: 2019 год - 543448767,79 рублей; 2020 год - 520920944,31 рублей; 2021 год - 339578768,00 рублей; 2022 год - 338361001,10 рублей; 2023 год - 324950417,90 рублей; 2024 год - 332233065,49 рублей; 2025 год - 268762182,54 рублей. Объем средств бюджета Владивостокского городского округа на финансирование мероприятий подпрограммы составляет 232180830,00 рубля, в том числе по годам: 2019 год - 33168690,00 рублей; 2020 год - 33168690,00 рублей; 2021 год - 33168690,00 рублей; 2022 год - 33168690,00 рублей; 2023 год - 33168690,00 рублей; 2024 год - 33168690,00 рублей; 2025 год - 33168690,00 рублей. Прогнозная оценка привлекаемых на реализацию подпрограммы средств федерального бюджета составляет 356721601,29 рублей, в том числе по годам: 2019 год - 62022687,09 рублей; 2020 год - 43908210,35 рублей; 2021 год - 60490774,50 рублей; 2022 год - 61420140,70 рублей; 2023 год - 50043095,22 рублей; 2024 год - 57805901,89 рублей; 2025 год - 21030791,54 рублей. Прогнозная оценка привлекаемых на реализацию подпрограммы средств краевого бюджета составляет 276213833,82 рублей, в том числе по годам: 2019 год - 43926556,31 рублей; 2020 год - 45035996,33 рублей; 2021 год - 45919303,50 рублей; 2022 год - 43772170,40 рублей; 2023 год - 41738632,68 рублей; 2024 год - 41258473,60 рублей; 2025 год - 14562701,00 рублей. Прогнозная оценка привлекаемых на реализацию подпрограммы средств за счет внебюджетных источников составляет 1803138882,02 рублей, в том числе по годам: 2019 год - 404330834,39 рублей; 2020 год - 398808047,63 рублей; 2021 год - 200000000,00 рублей; 2022 год - 200000000,00 рублей; 2023 год - 200000000,00 рублей; 2024 год - 200000000,00 рублей; 2025 год - 200000000,00 рублей.
	общий объем средств, направленных на финансирование мероприятий подпрограммы, составляет 2668255147,13 рублей, в том числе по годам: 2019 год - 543448767,79 рублей; 2020 год - 520920944,31 рублей; 2021 год - 339578768,00 рублей; 2022 год - 338361001,10 рублей; 2023 год - 324950417,90 рублей; 2024 год - 332233065,49 рублей; 2025 год - 268762182,54 рублей. Объем средств бюджета Владивостокского городского округа на финансирование мероприятий подпрограммы составляет 232180830,00 рубля, в том числе по годам: 2019 год - 33168690,00 рублей; 2020 год - 33168690,00 рублей; 2021 год - 33168690,00 рублей; 2022 год - 33168690,00 рублей; 2023 год - 33168690,00 рублей; 2024 год - 33168690,00 рублей; 2025 год - 33168690,00 рублей. Прогнозная оценка привлекаемых на реализацию подпрограммы средств федерального бюджета составляет 356721601,29 рублей, в том числе по годам: 2019 год - 62022687,09 рублей; 2020 год - 43908210,35 рублей; 2021 год - 60490774,50 рублей; 2022 год - 61420140,70 рублей; 2023 год - 50043095,22 рублей; 2024 год - 57805901,89 рублей; 2025 год - 21030791,54 рублей. Прогнозная оценка привлекаемых на реализацию подпрограммы средств краевого бюджета составляет 276213833,82 рублей, в том числе по годам: 2019 год - 43926556,31 рублей; 2020 год - 45035996,33 рублей; 2021 год - 45919303,50 рублей; 2022 год - 43772170,40 рублей; 2023 год - 41738632,68 рублей; 2024 год - 41258473,60 рублей; 2025 год - 14562701,00 рублей. Прогнозная оценка привлекаемых на реализацию подпрограммы средств за счет внебюджетных источников составляет 1803138882,02 рублей, в том числе по годам: 2019 год - 404330834,39 рублей; 2020 год - 398808047,63 рублей; 2021 год - 200000000,00 рублей; 2022 год - 200000000,00 рублей; 2023 год - 200000000,00 рублей; 2024 год - 200000000,00 рублей; 2025 год - 200000000,00 рублей.

- 1.5 в приложении № 9 к муниципальной программе:  
1.5.1 строку «Объем средств бюджета Владивостокского городского округа на финансирование подпрограммы и прогнозная оценка привлекаемых на реализацию ее целей средств федерального, краевого бюджетов, внебюджетных источников» паспорта подпрограммы «Переселение граждан из аварийного жилищного фонда Владивостокского городского округа» на 2019 - 2025 годы (далее - подпрограмма) изложить в следующей редакции:

Объем средств бюджета Владивостокского городского округа на финансирование подпрограммы и прогнозная оценка привлекаемых на реализацию ее целей средств федерального, краевого бюджетов, внебюджетных источников

общий объем средств, направленных на финансирование мероприятий подпрограммы, составляет 2383011924,13 руб., в том числе по годам:  
2019 год - 0,00 руб.;  
2020 год - 77954053,08 руб.;  
2021 год - 667050432,20 руб.;  
2022 год - 831547751,90 руб.;  
2023 год - 351914232,41 руб.;  
2024 год - 454545454,54 руб.;  
2025 год - 0,00 руб.  
Объем средств бюджета Владивостокского городского округа на финансирование мероприятий подпрограммы составляет 116899415,48 рублей, в том числе по годам:  
2019 год - 0,00 руб.;  
2020 год - 8036730,53 руб.;  
2021 год - 63063201,47 руб.;  
2022 год - 37734886,62 руб.;  
2023 год - 3519142,32 руб.;  
2024 год - 4545454,54 руб.;  
2025 год - 0,00 руб.  
Привлечение средств федерального бюджета не предусмотрено.  
Прогнозная оценка привлекаемых на реализацию подпрограммы средств краевого бюджета составляет 1081446765,99 руб., в том числе по годам:  
2019 год - 0,00 руб.;  
2020 год - 18234599,43 руб.;  
2021 год - 138552650,59 руб.;  
2022 год - 126264425,88 руб.;  
2023 год - 348395090,09 руб.;  
2024 год - 450000000,00 руб.;  
2025 год - 0,00 руб.  
Прогнозная оценка привлекаемых на реализацию подпрограммы средств за счет внебюджетных источников (средства государственной корпорации - Фонда содействия реформированию жилищно-коммунального хозяйства) составляет 1184665742,66 руб., в том числе по годам:  
2019 год - 0,00 руб.;  
2020 год - 51682723,12 руб.;  
2021 год - 465434580,14 руб.;  
2022 год - 667548439,40 руб.;  
2023 год - 0,00 руб.;  
2024 год - 0,00 руб.;  
2025 год - 0,00 руб.

- 1.5.2 в разделе 8 подпрограммы:  
1.5.2.1 в абзаце 2 цифры «117796340,74» заменить цифрами «116899415,48»;  
1.5.2.2 в абзаце 7 цифры «8961522,12» заменить цифрами «3519142,32»;  
1.5.2.3 в абзаце 8 цифры «0,00» заменить цифрами «4545454,54».  
2. Управлению по работе со СМИ администрации города Владивостока (Козлова В.В.) опубликовать настоящее постановление в официальных средствах массовой информации и разместить на официальном сайте администрации города Владивостока в сети Интернет [www.vlc.ru](http://www.vlc.ru).  
3. Настоящее постановление вступает в силу со дня его официального опубликования и действует до 31.12.2023 включительно.  
4. Контроль исполнения настоящего постановления возложить на заместителя главы администрации Акульшина М.И.

Глава города К.В. Шестаков

**АДМИНИСТРАЦИЯ ГОРОДА ВЛАДИВОСТОКА**  
**ПОСТАНОВЛЕНИЕ**  
**17.11.2023 г. Владивосток № 2990**  
**О внесении изменений в постановление администрации города Владивостока от 14.07.2023 № 1803 «Об утверждении Порядка предоставления субсидий из бюджета Владивостокского городского округа с целью финансового обеспечения или возмещения затрат предприятиям коммунального комплекса в связи с выполнением работ по ремонту объектов коммунальной инфраструктуры, находящихся в муниципальной собственности»**

Руководствуясь Бюджетным кодексом Российской Федерации, Федеральным законом от 06.10.2003 № 131-ФЗ «Об общих принципах организации местного самоуправления в Российской Федерации», Федеральным законом от 14.11.2002 № 161-ФЗ «О государственных и муниципальных унитарных предприятиях», постановлением Правительства Российской Федерации от 18.09.2020 № 1492

«Об общих требованиях к нормативным правовым актам, муниципальным правовым актам, регулирующим предоставление субсидий, в том числе грантов в форме субсидий, юридическим лицам, индивидуальным предпринимателям, а также физическим лицам - производителям товаров, работ, услуг, и о признании утратившими силу некоторых актов Правительства Российской Федерации и отдельных положений некоторых актов Правительства Российской Федерации», Уставом города Владивостока, в связи с изменением законодательства Российской Федерации администрация города Владивостока

п о с т а н о в л я е т:

1. Внести в приложение к постановлению администрации города Владивостока от 14.07.2023 № 1803 «Об утверждении Порядка предоставления субсидий из бюджета Владивостокского городского округа с целью финансового обеспечения или возмещения затрат предприятиям коммунального комплекса в связи с выполнением работ по ремонту объектов коммунальной инфраструктуры, находящихся в муниципальной собственности» следующие изменения:

1.1 абзац 3 пункта 1.2 раздела 1 изложить в следующей редакции:

«ремонт объектов коммунальной инфраструктуры (капитальный ремонт объектов коммунальной инфраструктуры) - изменение параметров объектов или их участков (частей), которое не влечет за собой изменение класса, категории и (или) первоначально установленных показателей функционирования таких объектов и при котором не требуется изменение границ полос отвода и (или) охранных зон таких объектов (далее - ремонт объектов коммунальной инфраструктуры).»;

1.2 подпункты 2.2.3, 2.2.4 пункта 2.2 раздела 2 изложить в следующей редакции:

«2.2.3 положительного заключения экспертизы о достоверности определения сметной стоимости в отношении объектов коммунальной инфраструктуры или обязательства (гарантийного обязательства) о предоставлении положительного заключения экспертизы о достоверности определения сметной стоимости в отношении объектов коммунальной инфраструктуры, утвержденной проектной документации на объекты ремонта коммунальной инфраструктуры с положительным заключением государственной экспертизы проектной документации, если проведение такой экспертизы предусмотрено законодательством Российской Федерации, или обязательства (гарантийного обязательства) по предоставлению проектной документации с положительным заключением государственной экспертизы проектной документации;

2.2.4 расчета необходимого финансового обеспечения затрат в соответствии с локальным сметным расчетом (сметой), составленным получателем субсидии в отношении объекта коммунальной инфраструктуры.».

2. Управлению по работе со СМИ администрации города Владивостока (Козлова В.В.) опубликовать настоящее постановление в официальных средствах массовой информации и разместить на официальном сайте администрации города Владивостока [www.vlc.ru](http://www.vlc.ru).

3. Настоящее постановление вступает в силу со дня его официального опубликования.

4. Контроль исполнения настоящего постановления возложить на заместителя главы администрации Фищука Т.Г.

Глава города К.В. Шестаков

**АДМИНИСТРАЦИЯ ГОРОДА ВЛАДИВОСТОКА**  
**РАСПОРЯЖЕНИЕ**

**17.11.2023 г. Владивосток № 982-р**  
**О внесении изменений в распоряжение администрации города Владивостока от 08.02.2023 № 86-р «Об утверждении адресного перечня жилых помещений муниципального жилищного фонда Владивостокского городского округа, подлежащих реконструкции, капитальному и текущему ремонту в 2023 году»**

В соответствии с Бюджетным кодексом Российской Федерации, Федеральным законом от 06.10.2003 № 131-ФЗ «Об общих принципах организации местного самоуправления в Российской Федерации», Уставом города Владивостока, постановлением администрации города Владивостока от 05.12.2018 № 3352 «Об утверждении муниципальной программы «Жилищный фонд Владивостокского городского округа» на 2019-2028 годы», в связи с уточнением перечня жилых помещений муниципального жилищного фонда Владивостокского городского округа, подлежащих реконструкции, капитальному и текущему ремонту в 2023 году,

1. Внести в распоряжение администрации города Владивостока от 08.02.2023 № 86-р «Об утверждении

Продолжение документов на 18-й стр.



Скульптурную композицию из смальты восстановили на набережной Спортивной гавани Владивостока

# Легендарным рыбкам дали новую жизнь



**На набережной Спортивной гавани восстановили недостающие элементы скульптурной композиции из смальты Алексея Онуфриенко и провели благоустройство рядом с арт-объектом. Сейчас осталось доработать несколько моментов, которые планируют завершить до конца этой недели.**



Работы здесь проводятся в рамках реализации проекта «Туристский код Владивостока». Их выполнила подрядная организация ООО «Альфа-Регион» по заказу администрации Владивостока. В итоге скульптурную композицию в виде рыбок восстановили в первоначальном виде.

«Мы бережно очистили скульптуру от краски с применением микрокальцита. Также заменили недостающие элементы смальты. Сейчас осталось устранить художественные замечания – добавить цветные глаза у камбалы и сделать стеклянные глаза у верхних рыбок. Если позволит погода, эти работы планируем провести до конца недели», – рассказал Валентин Никитин, генеральный директор компании «Альфа-Регион».

Кроме того, вокруг композиции появились бетонные плиты необычной формы, благодаря которым теперь можно с комфортом разглядывать рыбок.

«Работы по бетонированию заняли больше всего времени, – делится Валентин Никитин. – Здесь есть ряд особенностей участка, в частности имеется уклон, который важно было учитывать при проведении работ. Еще сложнее было полировать бетон, потому как это приходилось делать аккуратно под фигурами».

Подрядчик также привел в порядок дерево, расположенное рядом. До начала работ оно было

сильно разросшимся. После того, как опала листва, была проведена санитарная обрезка дерева.

Отметим, что на протяжении всего процесса работ художественное сопровождение оказывал художник творческой группы «33+1» Павел Шугуров. Он также периодически советовался с создателем скульптурной композиции

Алексеем Онуфриенко, который сейчас живет в Подмосковье. Поэтому при восстановлении объекта учитывались все пожелания и корректировки его создателя, который в результате высоко оценил выполненные работы.

Евгений СИДОРОВ






# Ремонт по наказам горожан



Тротуары и проезды к домам ремонтируют по поручениям депутатов думы города

Специалисты городского управления дорог совместно с депутатами думы Владивостока готовятся к приемке работ, проведенных по наказам жителей. В список поручений в этом году вошло 19 объектов. В их числе – пешеходные зоны, межквартальные проезды и подъезды к многоквартирным домам.



«Сформированный список охватил различные районы. Это не очень большие, но весьма значимые для местных жителей объекты. Работы по большинству адресов завершены, на оставшихся – сейчас подходят к концу мероприятия по восстановлению благоустройства и монтажу лежачего ограждения», – прокомментировали в управлении дорог администрации Владивостока.

Полностью завершили ремонт проездов на Борисенко, 16, Экипажной, 43, Анны Щетининой, 39, Адмирала Горшкова, 40, Угрюмова, 60, Океанском проспекте, 46, Зои Космодемьянской, 15а, участке Ульяновская, 8 – Иртышская, 32в и на Адмирала Кузнецова, 86а – 86. На Крыгина, 94 ремонт дороги проведён, дорожникам осталось только смонтировать «лежачего полицейского».

Отремонтировали по наказам депутатов и пешеходные зоны на Окатовой (от подпорной стены к ТЦ «Махаон»), от Нестерова, 6 к остановке «Клубная». Подходит к концу обустройство тротуаров на Баляева, 50в, 50, 52, на участке от Котельникова, 2 – 4 к Жигура, 54, от Жигура, 48 к Марченко, 15, на Нейбута, 30. На тротуарах на проспекте 100-летия Владивостока, 62 – 64, Луговой, 68 – 72 и территории от проспекта Красного Знамени, 65 к Некрасовской, 82 уложили новое асфальтовое покрытие. В ближайшие дни дорожники планируют смонтировать здесь поручни.

Как отмечают в администрации Владивостока, городские депутаты участвовали в дефектовке объектов, а уже в ближайшее время выйдут на приёмку выполненных работ. Напомним, основные работы на большинстве объектов закончены, сейчас на завершающей стадии восстановление благоустройства.

Евгений СИДОРОВ



Продолжение документов с 11-15-й стр.

адресного перечня жилых помещений муниципального жилищного фонда Владивостокского городского округа, подлежащих реконструкции, капитальному и текущему ремонту в 2023 году» следующие изменения: приложение изложить в следующей редакции (приложение).

2. Управлению по работе со СМИ администрации города Владивостока (Козлова В.В.) опубликовать настоящее распоряжение в официальных средствах массовой информации и разместить на официальном сайте администрации города Владивостока www.vlc.ru.

3. Настоящее распоряжение вступает в силу со дня его подписания.

4. Контроль исполнения настоящего распоряжения возложить на заместителя главы администрации Фищука Т.Г.

**Глава города К.В. Шестаков**

**УПРАВЛЕНИЕ ГРАДОСТРОИТЕЛЬСТВА  
АДМИНИСТРАЦИИ ГОРОДА ВЛАДИВОСТОКА  
ул. Западная, д. 15, г. Владивосток, 690091  
тел. 252 76 26**

**ЗАКЛЮЧЕНИЕ**

**о результатах общественного обсуждения по схеме расположения земельного участка на кадастровом плане территории, на котором расположены многоквартирный дом и иные входящие в состав такого дома объекты недвижимого имущества, по адресу:**

**Приморский край, г. Владивосток, ул. Проходная 2-я, д. 8 16.11.2023 № 40**

Общественное обсуждение проводится в соответствии с постановлением главы города Владивостока от 27.10.2023 № 2805 «О проведении общественного обсуждения по схеме расположения земельного участка на кадастровом плане территории, на котором расположены многоквартирный дом и иные входящие в состав такого дома объекты недвижимого имущества, по адресу: Приморский край, г. Владивосток, ул. Проходная 2-я, д. 8».

Общее количество идентифицированных участников общественного обсуждения: 0 участников общественного обсуждения.

Со дня окончания периода размещения схемы расположения земельного участка на кадастровом плане территории, на котором расположены многоквартирный дом и иные входящие в состав такого дома объекты недвижимого имущества, по адресу: Приморский край, г. Владивосток, ул. Проходная 2-я, д. 8, управлением градостроительства администрации города Владивостока подготовлен и оформлен протокол общественного обсуждения от 13.11.2023 № 40, на основании которого подготовлено настоящее Заключение.

Содержание внесенных предложений и замечаний участников общественного обсуждения с разделением на предложения и замечания граждан, являющихся участниками общественного обсуждения и постоянно проживающих на территории, в отношении которой подготовлена схема расположения земельного участка на кадастровом плане территории, на котором расположены многоквартирный дом и иные входящие в состав такого дома объекты недвижимого имущества, по адресу: Приморский край, г. Владивосток, ул. Проходная 2-я, д. 8, и предложений и замечаний иных участников общественного обсуждения, а также аргументированные рекомендации администрации города Владивостока о целесообразности или нецелесообразности учета внесенных участниками общественного обсуждения предложений и замечаний, прилагаются в таблицах (приложение).

Выводы: в связи с тем, что в общественном обсуждении не принял участие ни один участник общественного обсуждения, такое общественное обсуждение считается состоявшимся в соответствии с пунктом 31 постановления Администрации Приморского края от 25.08.2015 № 303-па «Об утверждении Порядка организации и проведения общественных обсуждений или публичных слушаний по вопросам градостроительной деятельности на территориях Владивостокского, Артемовского городских округов, Надеждинского муниципального района Приморского края, Шкотовского муниципального округа Приморского края».

**Содержание внесенных предложений и замечаний граждан, являющихся участниками общественного обсуждения и постоянно проживающих на территории, в отношении которой подготовлена схема расположения земельного участка на кадастровом плане территории, на котором расположены многоквартирный дом и иные входящие в состав такого дома объекты недвижимого имущества, по адресу: Приморский край, г. Владивосток, ул. Проходная 2-я, д. 8 и аргументированные рекомендации администрации города Владивостока о целесообразности или нецелесообразности учета внесенных участниками общественного обсуждения предложений и замечаний**

№ п/п	Содержание внесенных предложений и замечаний граждан, являющихся участниками общественного обсуждения	Рекомендации администрации города Владивостока о целесообразности или нецелесообразности учета внесенных участниками общественного обсуждения предложений и замечаний	Лицо, внесшее предложение, замечание
1	Предложения и замечания отсутствуют		

**Содержание внесенных предложений и замечаний иных участников общественного обсуждения по схеме расположения земельного участка на кадастровом плане территории, на котором расположены многоквартирный дом и иные входящие в состав такого дома объекты недвижимого имущества, по адресу: Приморский край, г. Владивосток, ул. Проходная 2-я, д. 8 и аргументированные рекомендации администрации города Владивостока о целесообразности или нецелесообразности учета внесенных участниками общественного обсуждения предложений и замечаний**

№ п/п	Содержание внесенных предложений и замечаний, поступивших от иных участников общественного обсуждения в период проведения экспозиции проекта	Рекомендации администрации города Владивостока о целесообразности или нецелесообразности учета внесенных участниками общественного обсуждения предложений и замечаний	Лицо, внесшее предложение, замечание
1	Предложения и замечания отсутствуют		

**АДМИНИСТРАЦИЯ ГОРОДА ВЛАДИВОСТОКА**

**ПОСТАНОВЛЕНИЕ**

**20.11.2023 г. Владивосток № 3005**

**О внесении изменений в постановление администрации города Владивостока от 24.08.2023 № 2150 «О создании комиссий по установлению фактов проживания граждан Российской Федерации, иностранных граждан и лиц без гражданства в жилых помещениях, находящихся в зоне чрезвычайной ситуации, нарушения условий их жизнедеятельности и утраты ими имущества в результате чрезвычайной ситуации, сложившейся на территории Владивостокского городского округа»**

В соответствии с Федеральным законом от 21.12.1994 № 68-ФЗ «О защите населения и территорий от чрезвычайных ситуаций природного и техногенного характера», Федеральным законом от 06.10.2003 № 131-ФЗ «Об общих принципах организации местного самоуправления в Российской Федерации», Уставом города Владивостока, в целях актуализации составов комиссий по установлению фактов проживания граждан Российской Федерации, иностранных граждан и лиц без гражданства в жилых помещениях, находящихся в зоне чрезвычайной ситуации, нарушения условий их жизнедеятельности и утраты ими имущества в результате чрезвычайной ситуации, сложившейся на территории Владивостокского городского округа, администрация города Владивостока

п о с т а н о в л я е т:

1. Внести в постановление администрации города Владивостока от 24.08.2023 № 2150 «О создании комиссий по установлению фактов проживания граждан Российской Федерации, иностранных граждан и лиц без гражданства в жилых помещениях, находящихся в зоне чрезвычайной ситуации, нарушения условий их жизнедеятельности и утраты ими имущества в результате чрезвычайной ситуации, сложившейся на территории Владивостокского городского округа» (далее - постановление) следующие изменения: приложение № 1 к постановлению изложить в следующей редакции (приложение).

2. Управлению по работе со СМИ администрации города Владивостока (Козлова В.В.) опубликовать настоящее постановление в официальных средствах массовой информации и разместить на официальном сайте администрации города Владивостока в сети Интернет.

3. Настоящее постановление вступает в силу со дня его подписания и распространяет свое действие на правоотношения, возникшие с 11.09.2023.

4. Контроль за исполнением настоящего постановления возложить на заместителя главы администрации Свитайло Д.А.

**Глава города К.В. Шестаков**

ПРОЕКТ

№ \_\_\_\_\_ « \_\_\_\_\_ » \_\_\_\_\_ 2023 г.

**РАЗРЕШЕНИЕ**

**на создание искусственного земельного участка на водном объекте 20040000315799000000290. «Бухта Безымянная в восточной части Амурского залива в районе мыса Боброва Японского моря»**

от \_\_\_\_\_ № \_\_\_\_\_

**1. Основные данные об инициаторе создания искусственного земельного участка.**

Общество с ограниченной ответственностью специализированный застройщик

«Аквилон СЕТ Групп»

ОГРН 1172536012153; ИНН/КПП 2543110722 / 253601001

Адрес (юридический): 690001, Приморский край, г. Владивосток, ул. Металлистов, дом 5А, офис 2.

Генеральный директор: Устименко Евгений Леонидович

**2. Наименование водного объекта, находящегося в федеральной собственности, или его часть, на которых планируется создание искусственного земельного участка.**

Наименование водного объекта: Бухта Безымянная в восточной части Амурского залива в районе мыса Боброва Японского моря, в районе города Владивостока Приморского края.

**Наименование и код водохозяйственного участка:**

Реки бассейна Японского моря от восточной границы бассейна р. Партизанская до восточной границы бассейна р. Раздольная, 20.04.00.003.

Код водного объекта: 20040000315799000000290.

**3. Планируемое использование искусственного земельного участка, предполагаемое целевое назначение, виды разрешённого использования.**

Данный искусственно создаваемый земельный участок (далее - ИЗУ) расположен в зоне искусственно создаваемых территорий, которые предусмотрены действующим Генеральным

планом г. Владивостока и Правилами Землепользования, входят в концепцию Мастер-плана города Владивостока «Владивосток 2030» развития городских прибрежных территорий, входят в 1-й этап комплексного развития прибрежных территорий мыса Боброва и Кунгасный, путём вовлечения этих территорий в городскую активность, повышая качество городской среды и создания комфортных условий проживания путём застройки этих территорий к 2030 г.-2050 г.

На создаваемом ИЗУ планируется строительство объектов предусмотренных концепцией Мастер-плана г. Владивостока в соответствии с внесёнными изменениями концепции Мастер –плана в Генеральный план и Правила землепользования и застройки г. Владивостока, создание современной городской среды, строительство вдоль всей береговой полосы, зоны для прогулок и отдыха жителей и гостей города Владивостока. Строительство: зон отдыха для возрастного населения, зоны активного отдыха для детей - детские площадки, для подростков - сооружения для езды на досках СкейтБорд, спортивные и тренажёрные площадки, зона для активного отдыха взрослого населения – отдельная выделенная полоса для велосипедного и самокатного движения, организация прогулочной современной городской среды «Берег-тропа здоровья», строительство причалов для маломерного флота жителей Владивостока, причалы для прогулочных катеров и т.д.

Согласно Мастер-плана города Владивостока данные прибрежные территории мыса Боброва и Кунгасный в бухте Безымянной и входит в зону создания нового морского фасада города Владивостока со стороны Амурского залива и бухты Безымянной.

Строительство новых современных архитектурно-выразительных объектов капитального строительства (далее – ОКС) на прибрежных территориях включая и вновь создаваемых земельный участок не только украсят морской фасад города Владивостока, а так же закроют собой промышленные строения цехов ВТЭЦ-1, перекрыв обзор данных промышленных объектов со стороны Амурского залива и бухты Безымянной.

Формирование облика нового морского фасада г. Владивостока со стороны Амурского залива и бухты Безымянной будет осуществляться путём строительства новых современных архитектурно - выразительных ОКС.

Согласно Федерального закона «Об искусственных земельных участках, созданных на водных объектах, находящихся в федеральной собственности и о внесении изменений в отдельные законодательные акты Российской Федерации от 19.07.2011г. №246-ФЗ» с учётом изменений внесённых Федеральным законом от 13.06.2023 №240-ФЗ (далее – Федеральный закон от 19.07.2011г. №246-ФЗ) на первых этапах оформления разрешительных документов для создания ИЗУ (согласование проекта разрешения на создание ИЗУ, выдача разрешения на создание ИЗУ, заключение договора на создание ИЗУ) закон не предусматривает и не обязывает ООО СЗ «Аквилон СЕТ Групп» предоставлять перечень объектов ОКС, их количество, функциональное назначение и другие характеристики объектов, планируемых к размещению на ИЗУ. В проекте разрешения на создание ИЗУ может быть указан конкретный объект ОКС, для размещения которого создаётся ИЗУ по желанию заявителя, если на создаваемом ИЗУ планируется только один объект ОКС, пункт 1), часть 3, статья 4 Федерального закона №246-ФЗ от 19.07.2011.

На данном ИЗУ планируется размещение не одного объекта ОКС, окончательный состав объектов и их количестве ОКС, сведения о их функциональном назначении и т.д. будет определяться проектной документацией – проекта планировки территории и проекта межевания территории (далее – проект ППТ и ПМТ).

Согласно п.1, п.2, п.2.1 статьи 9 Федерального закона №246-ФЗ от 19.07.2011г., проект ППТ и ПМТ осуществляется до создания ИЗУ с целью установления характеристик её планируемого развития в планируемых границах ИЗУ. Согласно данного закона п. 2.1 ООО СЗ «Аквилон СЕТ Групп» после заключения договора о создании ИЗУ или заключения концессионного соглашения на создание ИЗУ за свой счёт осуществит подготовку данной проектной документации - проекта ППТ и ПМТ в границах установленных Администрацией города Владивостока.

В Градостроительном Совете г. Владивостока будет согласован и утверждён Градостроительный потенциал данных территорий, в котором будут отображены все необходимое для утверждения архитектурно-планировочного решения, как по составу и количеству ОКС, их функциональному назначению, высотности, панорамные виды Морского фасада с учётом панорамных видов города с Амурского Залива, видов со стороны Спортивной набережной и т.д.

Общество выполнит все необходимые проектом ППТ и ПМТ и законом инженерные изыскания (геологические, геодезические и т.д.), а так же в рамках проекта будет разработан и утверждён детальный генплан данных территорий, который предусмотрят необходимую обеспеченность транспортной инфраструктурой как существующие, так и новые разработанные проектом транспортной связи с основными магистралями улицами общественного движения обеспечив не только проезд через железнодорожный автоматизированный переезд, который закрывается при прохождении железнодорожного транспорта, будет учтена перспектива строительства ВКАД, в том числе застройки этих территорий, учитывая уже существующий проект ППТ и ПМТ размещение линейного

объекта в районе пер. Шевченко, 11 утверждённый Постановлением Администрации г. Владивостока № 1043 от 24.03.2021, который полностью обеспечивает транспортной инфраструктурой как существующие транспортные связи с основными магистралями улицами общественного движения обеспечивая движение не только через железнодорожный переезд к ул. Комсомольская, ул. пр. Красного Знамени, ул. Советская, но и устройством проезда под ЖД путями с выходом на эти же улицы. Так же, в данном проекте линейного объекта предусмотрено расширение дорожной сети по ул. Батарейной с выездом на ул. Пограничную, ул. Западную.

Данная документация проекта ППТ и ПМТ будет утверждена Уполномоченным органом после публичных слушаний с учетом требований открытого опубликования документации, топографических карт и планов данного проекта.

После утверждения проекта ППТ и ПМТ Общество сможет продолжить подготовку проектной документации согласно, статьи 10, статьи 11 Федерального закона №246-ФЗ от 19.07.2011 и получения разрешения на производство работ по созданию ИЗУ.

**Застройка ИЗУ будет производиться в соответствии с утверждённым в установленном порядке проектом ПМТ и ПМТ в его границах.**

**Общая планируемая площадь искусственно создаваемого земельного участка (ИЗУ) –78698 кв.м. (7,8698 Га) что составляет 100%, на большей его части площадью 42 259 кв.м. (4,2259 Га) что составляет (54% от всего (ИСУ) территориальная зона не установлена действующими Правилами землепользования и застройки (ПЗЗ) и Генеральным планом г. Владивостока.**

**На оставшихся двух меньших частях (ИЗУ) искусственно создаваемого земельного участка площадь одного из них составляет 33 855 кв.м. (3,3855 Га) что составляет 43%, территориальная зона установлена Р-3 а на втором земельном участке (ИЗУ) составляет 2584 кв.м. (0,2584 Га) что составляет 3% от всего искусственно создаваемого земельного участка (ИЗУ) установлена Зона ОЖ-1 согласно действующему ПЗЗ и Генеральному плану г. Владивостока.**

В исполнение требований Градостроительного Кодекса Российской Федерации п. 4, статьи 30 , и Земельного Кодекса Российской Федерации п. 2, статьи 85 , где земельные участки в своих границах должны относиться только к одной территориальной зоне, ООО СЗ «Аквилон СЕТ Групп» планирует на большую часть искусственно создаваемого земельного участка, площадью 42 259 кв.м. на котором не установлена территориальная зона, установить территориальную зону ОЖ-1, а на меньшей части искусственно создаваемого земельного участка площадью 33 855 кв.м. изменить территориальную зону с Р-3 на зону ОЖ-1 , на третьей части искусственно создаваемого земельного участка площадью 2 584 кв.м. останется действующая зона ОЖ-1.

**Тем самым будет установлена одна единая территориальная зона ОЖ-1 на весь искусственно создаваемый земельный участок в его границах.**

Данные изменения планируется произвести в соответствии с требованиями Градостроительного кодекса РФ, Земельного Кодекса и концепции Мастер-плана города Владивостока «Владивосток 2030».

Данные изменения планируется внести в установленном порядке в действующий Генеральный план г. Владивостока и Правила землепользования и застройки г. Владивостока.

#### Планируемые виды разрешенного использования искусственного земельного

N п/п	Основные виды разрешенного использования (зона ОЖ-1)	
	наименование вида использования	код вида использования
1	2	3
1.	Туристическое обслуживание	5.2.1
2.	Спорт	5.1
3.	Обеспечение занятий спортом в помещениях	5.1.2
4.	Площадки для занятий спортом	5.1.3
5.	Оборудованные площадки для занятий спорта	5.1.4
6	Водный спорт	5.1.5
7.	Спортивные базы	5.1.7
8.	Причалы для маломерных судов	5.4
9.	Дошкольное, начальное и среднее общее образование	3.5.1
10.	Развлекательные мероприятия	4.8.1
11.	Общественное питание	4.6
12.	Обеспечение внутреннего правопорядка	8.3
13.	Предоставление коммунальных услуг	3.1.1
14.	Общее пользование водными объектами	11.1
15.	Улично-дорожная сеть	12.0.1
16.	Благоустройство территории	12.0.2
17.	Гостиничное обслуживание	4.7
18.	Объекты торговли (торговые центры, торгово-развлекательные центры (комплексы))	4.2
19.	Магазины	4.4
20.	Общественное питание	4.6
21.	Оказание услуг связи	3.2.3

22.	Бытовое обслуживание	3.3
23.	Малоэтажная многоквартирная жилая застройка	2.1.1
24.	Среднеэтажная жилая застройка	2.5
25.	Многоэтажная жилая застройка (высотная застройка)	2.6
26.	Обеспечение спортивно-зрелищных мероприятий	5.1.1
27.	Служебные гаражи	4.9
28.	Коммунальное обслуживание	3.1
29.	Административные здания организаций обеспечивающих предоставление коммунальных услуг	3.1.2
30.	Историко-культурная деятельность	9.3
Условно разрешенные виды использования		
31.	Хранение автотранспорта	2.7.1
32.	Бытовое обслуживание	3.3
33.	Размещение гаражей для собственных нужд	2.7.2
Вспомогательные виды использования		
34.	Бытовое обслуживание	3.3
35.	Общественное питание	4.6
36.	Служебные гаражи	4.9
37.	Улично-дорожная сеть	12.0.1

**4. Планируемое местоположение искусственного земельного участка.**

Создание искусственного земельного участка планируется в Амурском заливе в бухте Безымянной, расположенной в районе мыса Боброва Японского моря, согласно схеме размещения земельного участка на водном объекте, находящемся в федеральной собственности, являющейся приложением к настоящему разрешению.

Границы создаваемого ИЗУ сформированы с учётом отступа от 10 метров и более от границ проекта ППТ и ПМТ кольцевой автодороги ВКАД, утверждённой распоряжением департамента архитектуры и развития территорий Приморского края от 19.09.2023 № 23-ра «Об утверждении документации по планировке территории объекта регионального значения «Строительство Владивостокской кольцевой автомобильной дороги в Приморском крае, II этап, ул. Казанская – ул. Русская - ул. Маковского».

Планируемые границы искусственно создаваемого земельного участка проходят по границе Владивостокского городского округа (ВГО) Приморского края с внешней стороны создаваемого искусственного земельного участка со стороны Амурского залива, а с внутренней стороны по границе береговой линии-территории города Владивостока Приморского края.

Протяжённость планируемой границы создаваемого искусственного земельного участка (ИЗУ) по линии границы Владивостокского городского округ (ВГО) Приморского края со стороны Амурского залива (внешняя граница), составляет **888 метров** (от точки №3 до точки №6 прилагаемой схемы), в том числе от поворотного створа мыса Боброва в юго-западном направлении в сторону СК «Олимпиаец» составляет **227 метров** (от точки №3 до точки №4 прилагаемой схемы) и в Северо – Восточном направлении в сторону мыса Кунгасный составляет **661 метр** (от точки №4 до точки №6 прилагаемой схемы).

Протяжённость планируемой границы создаваемого искусственного земельного участка (ИЗУ) по береговой линии (территории) города Владивостока Приморского края составляет **803 метра** (от точки №7 до точки №39 прилагаемой схемы), в том числе от поворотного створа мыса Боброва в юго-западном направлении в сторону СК «Олимпиаец» **285 метров** (от точки №31 до точки №43 прилагаемой схемы) и в Северо – Восточном направлении в сторону мыса Кунгасный **644 метра** (от точки №31 до точки №7 прилагаемой схемы).

Планируемые границы создаваемого искусственного земельного участка соответствуют требованию к образуемым и изменённым земельным участкам согласно п. 3, Статьи 11.9 «Требование к образуемым и изменённым земельным участкам» Земельного законодательства Российской Федерации.

**Планируемые границы искусственного земельного участка отсыпанной**

№	МСК-25		WGS-84		ГСК-2011	
	X	Y	N	E	N	E
1	360786.31	1394156.62	43°7'32.14"	131°52'29.29"	43°7'32.14"	131°52'29.30"
2	360766.69	1394152.81	43°7'31.50"	131°52'29.11"	43°7'31.50"	131°52'29.12"
3	360774.41	1394113.69	43°7'31.77"	131°52'27.39"	43°7'31.77"	131°52'27.38"
4	360997.66	1394157.00	43°7'38.99"	131°52'29.44"	43°7'38.99"	131°52'29.44"
5	361255.00	1394723.08	43°7'47.07"	131°52'54.64"	43°7'47.07"	131°52'54.64"
6	361286.58	1394746.11	43°7'48.08"	131°52'55.67"	43°7'48.08"	131°52'55.67"
7	361220.56	1394828.88	43°7'45.91"	131°52'59.30"	43°7'45.91"	131°52'59.30"
8	361193.93	1394807.64	43°7'45.05"	131°52'58.34"	43°7'45.05"	131°52'58.34"
9	361165.24	1394777.13	43°7'44.14"	131°52'56.97"	43°7'44.14"	131°52'56.97"
10	361150.22	1394744.23	43°7'43.66"	131°52'55.51"	43°7'43.67"	131°52'55.51"
11	361140.10	1394730.51	43°7'43.34"	131°52'54.89"	43°7'43.34"	131°52'54.89"
12	361127.29	1394698.60	43°7'42.94"	131°52'53.48"	43°7'42.94"	131°52'53.47"
13	361117.04	1394673.22	43°7'42.62"	131°52'52.35"	43°7'42.62"	131°52'52.35"
14	361113.21	1394654.12	43°7'42.51"	131°52'51.50"	43°7'42.51"	131°52'51.50"
15	361098.64	1394621.13	43°7'42.05"	131°52'50.03"	43°7'42.05"	131°52'50.03"
16	361091.84	1394609.23	43°7'41.83"	131°52'49.50"	43°7'41.84"	131°52'49.50"
17	361071.97	1394562.07	43°7'41.21"	131°52'47.40"	43°7'41.21"	131°52'47.40"
18	361069.24	1394553.82	43°7'41.13"	131°52'47.04"	43°7'41.13"	131°52'47.04"
19	361060.79	1394541.28	43°7'40.86"	131°52'46.48"	43°7'40.86"	131°52'46.48"
20	361045.22	1394514.94	43°7'40.37"	131°52'45.30"	43°7'40.37"	131°52'45.30"
21	361028.09	1394472.60	43°7'39.83"	131°52'43.42"	43°7'39.83"	131°52'43.42"

22	361017.17	1394446.36	43°7'39.49"	131°52'42.25"	43°7'39.49"	131°52'42.25"
23	361011.23	1394434.85	43°7'39.30"	131°52'41.74"	43°7'39.30"	131°52'41.74"
24	361006.42	1394428.79	43°7'39.15"	131°52'41.47"	43°7'39.15"	131°52'41.47"
25	360998.32	1394405.51	43°7'38.90"	131°52'40.43"	43°7'38.90"	131°52'40.43"
26	360984.71	1394368.01	43°7'38.47"	131°52'38.76"	43°7'38.47"	131°52'38.77"
27	360973.33	1394339.65	43°7'38.12"	131°52'37.50"	43°7'38.12"	131°52'37.50"
28	360961.85	1394315.72	43°7'37.75"	131°52'36.44"	43°7'37.75"	131°52'36.44"
29	360947.73	1394292.41	43°7'37.31"	131°52'35.40"	43°7'37.31"	131°52'35.34"
30	360935.15	1394273.90	43°7'36.91"	131°52'34.57"	43°7'36.91"	131°52'34.57"
31	360926.54	1394265.81	43°7'36.63"	131°52'34.21"	43°7'36.63"	131°52'34.21"
32	360913.39	1394257.70	43°7'36.21"	131°52'33.84"	43°7'36.21"	131°52'33.84"
33	360909.37	1394256.12	43°7'36.08"	131°52'33.77"	43°7'36.08"	131°52'33.77"
34	360892.29	1394252.07	43°7'35.53"	131°52'33.58"	43°7'35.53"	131°52'33.58"
35	360865.61	1394246.65	43°7'34.67"	131°52'33.32"	43°7'34.67"	131°52'33.32"
36	360839.35	1394241.31	43°7'33.82"	131°52'33.07"	43°7'33.82"	131°52'33.07"
37	360813.43	1394236.05	43°7'32.98"	131°52'32.82"	43°7'32.98"	131°52'32.82"
38	360777.43	1394228.73	43°7'31.82"	131°52'32.48"	43°7'31.82"	131°52'32.48"
39	360772.32	1394227.69	43°7'31.65"	131°52'32.43"	43°7'31.65"	131°52'32.43"
40	360778.13	1394198.21	43°7'31.86"	131°52'31.13"	43°7'31.86"	131°52'31.13"
41	43°7'32.33	1394201.52	43°7'29.01"	131°52'31.28"	43°7'32.33"	131°52'31.28"
42	360788.91	1394221.03	43°7'32.19"	131°52'32.14"	43°7'32.19"	131°52'32.14"
43	360911.39	1394246.35	43°7'36.15"	131°52'33.34"	43°7'36.15"	131°52'33.34"
44	360926.30	1394174.31	43°7'36.67"	131°52'30.16"	43°7'36.67"	131°52'30.16"
45	360788.24	1394146.93	43°7'32.21"	131°52'28.87"	43°7'32.21"	131°52'28.87"
1	360786.31	1394156.62	43°7'32.14"	131°52'29.29"	43°7'32.14"	131°52'29.30"

Со стороны береговой полосы искусственный земельный участок граничит с земельными участками с кадастровыми номерами 25:28:000000:66748, 25:28:020009:13, 25:28:020009:20, 25:28:000000:398, 25:28:000000:693.

**Приложения:**

1. Схема размещения создаваемого ИЗУ на водном объекте 20040000315799000000290 «Бухта Безымянная в восточной части Амурского залива в районе мыса Боброва Японского моря», М 1:2000 - 1 л.
2. Письмо Федерального агентства морского и речного транспорта (РОСМОРРЕЧФЛОТ) от 16.10.2023 № ЕТ-28/15059 – 1 л.
3. Письмо Федерального агентства по рыболовству (РОСРЫБОЛОВСТВО) от 07.11.2023 № У02-4589 – 1 л.
4. Обоснование создания ИЗУ на водном объекте 20040000315799000000290 «Бухта Безымянная в восточной части Амурского залива в районе мыса Боброва Японского моря» - 30 л.

(Должность уполномоченного на (подпись) (Ф.И.О.)  
подписания разрешения лица).

**ПРИЛОЖЕНИЕ № 4**  
к Разрешению № \_\_\_\_\_  
от «\_\_\_\_\_» \_\_\_\_\_ 2023г.  
на создание искусственного  
Земельного участка на водном  
объекте, находящемся в  
Федеральной собственности

**ОБОСНОВАНИЕ**  
создания искусственного земельного участка на водном объекте  
20040000315799000000290. «Бухта Безымянная в восточной части Амурского залива в  
районе мыса Боброва  
Японского моря»

**1. Сведения о местоположении и планируемых границах искусственного земельного участка.**

*a) Местоположение искусственного земельного участка.*

Бухта Безымянная, в акватории которой планируется создание искусственного земельного участка, расположена в восточной части Амурского залива в районе мыса Боброва Японского моря.

Границы создаваемого ИЗУ сформированы с учётом отступа от 10 метров и более от границ проекта ППТ и ПМТ кольцевой автодороги ВКАД, утверждённой распоряжением департамента архитектуры и развития территорий Приморского края от 19.09.2023 № 23-ра «Об утверждении документации по планировке территории объекта регионального значения «Строительство Владивостокской кольцевой автомобильной дороги в Приморском крае, II этап, ул. Казанская – ул. Русская - ул. Маковского».

Границы искусственно создаваемого земельного участка проходят по границе Владивостокского городского округа (ВГО) Приморского края с внешней стороны создаваемого искусственного земельного участка со стороны Амурского залива, а с внутренней стороны по границе береговой линии и территории города Владивостока Приморского края.

Протяжённость планируемой границы создаваемого искусственного земельного участка (ИЗУ) по линии границы Владивостокского городского округ (ВГО) Приморского края со стороны Амурского залива (внешняя граница), **888 метров** (от точки №3 до точки №6

прилагаемой схемы), в том числе от поворотного створа мыса Боброва в юго-западном направлении в сторону СК «Олимпиец» составляет **227 метра** (от точки №3 до точки №4 прилагаемой схемы) и в Северо – Восточном направлении в сторону мыса Кунгасный составляет **661 метр** (от точки №4 до точки №6 прилагаемой схемы).

Протяжённость планируемой границы создаваемого искусственного земельного участка (ИЗУ) по береговой линии (территории) города Владивостока Приморского края составляет **803 метра** (от точки №7 до точки №39 прилагаемой схемы), в том числе от поворотного створа мыса Боброва в юго-западном направлении в сторону СК «Олимпиец» **160 метров** (от точки №31 до точки №39 прилагаемой схемы) и в Северо – Восточном направлении в сторону мыса Кунгасный **644 метров** (от точки №31 до точки №7 прилагаемой схемы).

Границы создаваемого искусственного земельного участка соответствуют требованию к образуемым и изменённым земельным участкам согласно п. 3, Статьи 11.9 «Требование к образуемым и изменённым земельным участкам» Земельного законодательства Российской Федерации.

*б) Сведения о водном объекте, находящемся в федеральной собственности, или его части, на которых планируется создание искусственного земельного участка, основания выбора местоположения искусственного земельного участка.*

Искусственный земельный участок планируется создать в Амурском заливе в бухте Безымянной, расположенной в районе мыса Боброва Японского моря.

**Наименование и код водохозяйственного участка:**

- Реки бассейна Японского моря от восточной границы бассейна р. Партизанская до восточной границы бассейна р. Раздольная, 20.04.00.003.

Код водного объекта: 2004000031579900000290.

Место расположения ИЗУ находится в зоне прибрежных территорий, которая определена по действующему Генеральному плану и Правилами Землепользования и застройки территории города Владивостока под создание новых территорий путём создания искусственно земельных участков.

Место нахождения данного искусственно созданного земельного участка входит и в концепцию Мастер-плана города Владивостока «Владивосток 2030» в зону комплексного развития городских прибрежных территорий путём застройки этих территорий к 2030г. - 2050г.

Данный ИЗУ размещён в зоне развития прибрежных территорий мыса Боброва и Кунгасный в бухте Безымянной и входит в зону комплексного развития территории в 1-й этап.

Создаваемый искусственный земельный участок (ИЗУ) согласно концепции Мастер-плана города Владивостока входит в зону вовлечения прибрежных территорий в городскую активность, повышения качества городской среды и создания комфортных условий проживания.

Согласно Мастер-плана города Владивостока данные прибрежные территории мыса Боброва и Кунгасный в бухте Безымянной и входит в зону создания нового современного морского фасада Владивостока со стороны Амурского залива и бухты Безымянной, путем строительства на прибрежных территориях новых современных архитектурно - выразительных объектов капитального строительства для формирования нового современного и красивого морского фасада города Владивостока.

Строительство новых современных архитектурно-выразительных объектов капитального строительства на прибрежных территориях включая и вновь создаваемый земельный участок не только украсят морской фасад города Владивостока, а так же закроют собой промышленные строения цехов ВТЭЦ-1, перекрыв обзор данных промышленных объектов со стороны Амурского залива и бухты Безымянной.

Для обеспечения вышеуказанных целей, образование территории искусственного земельного участка планируется до естественных глубин бухты 12,0 м.

*в) Категория земель, в состав которых планируется перевести земли водного фонда, наименование населенного пункта, к которому планируется отнести земли искусственного земельного участка (в случае перевода в земли поселений).*

*Категория земель, в состав которых планируется перевести земли водного фонда - земли населенных пунктов; населенный пункт, к которому планируется отнести земли ИЗУ - город Владивосток Приморского края.*

*г) Планируемые границы искусственного земельного участка (географические координаты характерных точек границ):*

Планируемые границы искусственного земельного участка отсыпанной территории:

№	МСК-25		WGS-84		ГСК-2011	
	X	Y	N	E	N	E
1	360786.31	1394156.62	43°7'32.14"	131°52'29.29"	43°7'32.14"	131°52'29.30"
2	360766.69	1394152.81	43°7'31.50"	131°52'29.11"	43°7'31.50"	131°52'29.12"

3	360774.41	1394113.69	43°7'31.77"	131°52'27.39"	43°7'31.77"	131°52'27.38"
4	360997.66	1394157.00	43°7'38.99"	131°52'29.44"	43°7'38.99"	131°52'29.44"
5	361255.00	1394723.08	43°7'47.07"	131°52'54.64"	43°7'47.07"	131°52'54.64"
6	361286.58	1394746.11	43°7'48.08"	131°52'55.67"	43°7'48.08"	131°52'55.67"
7	361220.56	1394828.88	43°7'45.91"	131°52'59.30"	43°7'45.91"	131°52'59.30"
8	361193.93	1394807.64	43°7'45.05"	131°52'58.34"	43°7'45.05"	131°52'58.34"
9	361165.24	1394777.13	43°7'44.14"	131°52'56.97"	43°7'44.14"	131°52'56.97"
10	361150.22	1394744.23	43°7'43.66"	131°52'55.51"	43°7'43.67"	131°52'55.51"
11	361140.10	1394730.51	43°7'43.34"	131°52'54.89"	43°7'43.34"	131°52'54.89"
12	361127.29	1394698.60	43°7'42.94"	131°52'53.48"	43°7'42.94"	131°52'53.47"
13	361117.04	1394673.22	43°7'42.62"	131°52'52.35"	43°7'42.62"	131°52'52.35"
14	361113.21	1394654.12	43°7'42.51"	131°52'51.50"	43°7'42.51"	131°52'51.50"
15	361098.64	1394621.13	43°7'42.05"	131°52'50.03"	43°7'42.05"	131°52'50.03"
16	361091.84	1394609.23	43°7'41.83"	131°52'49.50"	43°7'41.84"	131°52'49.50"
17	361071.97	1394562.07	43°7'41.21"	131°52'47.40"	43°7'41.21"	131°52'47.40"
18	361069.24	1394553.82	43°7'41.13"	131°52'47.04"	43°7'41.13"	131°52'47.04"
19	361060.79	1394541.28	43°7'40.86"	131°52'46.48"	43°7'40.86"	131°52'46.48"
20	361045.22	1394514.94	43°7'40.37"	131°52'45.30"	43°7'40.37"	131°52'45.30"
21	361028.09	1394472.60	43°7'39.83"	131°52'43.42"	43°7'39.83"	131°52'43.42"
22	361017.17	1394446.36	43°7'39.49"	131°52'42.25"	43°7'39.49"	131°52'42.25"
23	361011.23	1394434.85	43°7'39.30"	131°52'41.74"	43°7'39.30"	131°52'41.74"
24	361006.42	1394428.79	43°7'39.15"	131°52'41.47"	43°7'39.15"	131°52'41.47"
25	360998.32	1394405.51	43°7'38.90"	131°52'40.43"	43°7'38.90"	131°52'40.43"
26	360984.71	1394368.01	43°7'38.47"	131°52'38.76"	43°7'38.47"	131°52'38.77"
27	360973.33	1394339.65	43°7'38.12"	131°52'37.50"	43°7'38.12"	131°52'37.50"
28	360961.85	1394315.72	43°7'37.75"	131°52'36.44"	43°7'37.75"	131°52'36.44"
29	360947.73	1394292.41	43°7'37.31"	131°52'35.40"	43°7'37.31"	131°52'35.34"
30	360935.15	1394273.90	43°7'36.91"	131°52'34.57"	43°7'36.91"	131°52'34.57"
31	360926.54	1394265.81	43°7'36.63"	131°52'34.21"	43°7'36.63"	131°52'34.21"
32	360913.39	1394257.70	43°7'36.21"	131°52'33.84"	43°7'36.21"	131°52'33.84"
33	360909.37	1394256.12	43°7'36.08"	131°52'33.77"	43°7'36.08"	131°52'33.77"
34	360892.29	1394252.07	43°7'35.53"	131°52'33.58"	43°7'35.53"	131°52'33.58"
35	360865.61	1394246.65	43°7'34.67"	131°52'33.32"	43°7'34.67"	131°52'33.32"
36	360839.35	1394241.31	43°7'33.82"	131°52'33.07"	43°7'33.82"	131°52'33.07"
37	360813.43	1394236.05	43°7'32.98"	131°52'32.82"	43°7'32.98"	131°52'32.82"
38	360777.43	1394228.73	43°7'31.82"	131°52'32.48"	43°7'31.82"	131°52'32.48"
39	360772.32	1394227.69	43°7'31.65"	131°52'32.43"	43°7'31.65"	131°52'32.43"
40	360778.13	1394198.21	43°7'31.86"	131°52'31.13"	43°7'31.86"	131°52'31.13"
41	43°7'32.33	1394201.52	43°7'29.01"	131°52'31.28"	43°7'32.33"	131°52'31.28"
42	360788.91	1394221.03	43°7'32.19"	131°52'32.14"	43°7'32.19"	131°52'32.14"
43	360911.39	1394246.35	43°7'36.15"	131°52'33.34"	43°7'36.15"	131°52'33.34"
44	360926.30	1394174.31	43°7'36.67"	131°52'30.16"	43°7'36.67"	131°52'30.16"
45	360788.24	1394146.93	43°7'32.21"	131°52'28.87"	43°7'32.21"	131°52'28.87"
1	360786.31	1394156.62	43°7'32.14"	131°52'29.29"	43°7'32.14"	131°52'29.30"

Со стороны береговой полосы (линии) искусственный земельный участок граничит с земельными участками с кадастровыми номерами 25:28:000000:66748, 25:28:020009:13, 25:28:020009:20, 25:28:000000:398, 25:28:000000:693.

*д) Основные характеристики искусственного земельного участка (площадь; средняя, максимальная, минимальная высота (абсолютные отметки над уровнем моря с указанием системы высот)):*

**Основные характеристики ИЗУ:**

- планируемая площадь ИЗУ – **78698 кв. м;**
- отметка территории создаваемого ИЗУ - + 1,04 м в Балтийской системе высот 1977 г.

**2. Планируемое использование искусственного земельного участка.**

*а) Планируемое использование искусственно созданного земельного участка с указанием предполагаемого целевого назначения, в том числе вида, видов разрешенного использования искусственно созданного земельного участка. Объект (объекты) капитального строительства, для размещения которого (которых) создается искусственный земельный участок.*

Создаваемый искусственный земельный участок (ИЗУ) входит в концепцию Мастер-плана города Владивостока «Владивосток 2030» в зону комплексного развития городских прибрежных территорий путём застройки этих территорий к 2030г. – 2050г.

Данный ИЗУ размещён в зоне развития прибрежных территорий мыса Боброва и Кунгасный в бухте Безымянной и входит в зону комплексного развития территории в 1-й этап.

Создаваемый искусственный земельный участок (ИЗУ) согласно концепции Мастер-плана города Владивостока входит в зону вовлечения прибрежных территорий в городскую активность, повышения качества городской среды и создания комфортных условий проживания.

На создаваемом искусственном земельном участке планируется строительство объектов предусмотренных концепцией Мастер-плана г. Владивостока в соответствии с внесёнными изменениями концепции Мастер-плана в Генеральный план и Правила землепользования и застройки г. Владивостока, создание современной городской среды, строительство вдоль всей береговой полосы, зоны для прогулок и отдыха жителей и гостей города Владивостока. Строительство: зон отдыха для возрастного населения, зоны активного отдыха для детей - детские площадки, для подростков - сооружения для езды на досках СкейтБорд, спортивные и тренажёрные площадки, зона для активного отдыха взрослого населения – отдельная выделенная полоса для велосипедного и самокатного движения, организация прогулочной современной городской среды «Берег-тропа здоровья», строительство причалов для маломерного флота жителей Владивостока, причалы для прогулочных катеров и т.д.

Согласно Мастер-плана города Владивостока данные прибрежные территории мыса Боброва и Кунгасный в бухте Безымянной создаваемый ИЗУ входит в зону создания нового морского фасада Владивостока со стороны Амурского залива и бухты Безымянной, путем строительства на прибрежных территориях новых архитектурно-выразительных объектов капитального строительства для формирования нового современного и красивого морского фасада города Владивостока.

Строительство новых современных архитектурно-выразительных объектов капитального строительства на прибрежных территориях включая и вновь создаваемый земельный участок не только украсят морской фасад города Владивостока а так же закроют собой промышленные строения цехов ВТЭЦ-1, перекрыв обзор данных промышленных объектов со стороны Амурского залива и бухты Безымянной.

Формирование облика нового морского фасада г. Владивостока со стороны Амурского залива и бухты Безымянной будет осуществляться путём строительства новых современных архитектурно - выразительных ОКС.

Согласно Федерального закона «Об искусственных земельных участках, созданных на водных объектах, находящихся в федеральной собственности и о внесении изменений в отдельные законодательные акты Российской Федерации от 19.07.2011г. №246-ФЗ» с учётом изменений внесённых Федеральным законом от 13.06.2023 №240-ФЗ (далее – Федеральный закон от 19.07.2011г. №246-ФЗ) на первых этапах оформления разрешительных документов для создания ИЗУ (согласование проекта разрешения на создание ИЗУ, выдача разрешения на создание ИЗУ, заключение договора на создание ИЗУ) закон не предусматривает и не обязывает ООО СЗ «Аквилон СЕТ Групп» предоставлять перечень объектов ОКС, их количество, функциональное назначение и другие характеристики объектов, планируемых к размещению на ИЗУ. В проекте разрешения на создание ИЗУ может быть указан конкретный объект ОКС, для размещения которого создаётся ИЗУ по желанию заявителя, если на создаваемом ИЗУ планируется только один объект ОКС, пункт 1), часть 3, статья 4 Федерального закона №246-ФЗ от 19.07.2011.

На данном ИЗУ планируется размещение не одного объекта ОКС, окончательный состав объектов и их количестве ОКС, сведения о их функциональном назначении и т.д. будет определяться проектной документацией – проекта планировки территории и проекта межевания территории (далее – проект ППТ и ПМТ).

Согласно п.1, п.2, п.2.1 статьи 9 Федерального закона №246-ФЗ от 19.07.2011г., проект ППТ и ПМТ осуществляется до создания ИЗУ с целью установления характеристик её планируемого развития в планируемых границах ИЗУ. Согласно данного закона п. 2.1 ООО СЗ «Аквилон СЕТ Групп» после заключения договора о создании ИЗУ или заключения концессионного соглашения на создание ИЗУ за свой счёт осуществит подготовку данной проектной документации - проекта ППТ и ПМТ в границах установленных Администрацией города Владивостока.

В Градостроительном Совете г. Владивостока будет согласован и утверждён Градостроительный потенциал данных территорий, в котором будут отображены все необходимое для утверждения архитектурно-планировочного решения, как по составу и количеству ОКС, их функциональному назначению, высотности, панорамные виды Морского фасада с учётом панорамных видов города с Амурского Залива, видов со стороны Спортивной набережной и т.д.

Общество выполнит все необходимые проектом ППТ и ПМТ и законом инженерные изыскания (геологические, геодезические и т.д.), а так же в рамках проекта будет разработан и утверждён детальный генплан данных территорий, который предусмотрят необходимую обеспеченность транспортной инфраструктурой как существующие, так и новые разработанные проектом транспортной связи с основными магистралями улицами общественного движения обеспечив не только проезд через железнодорожный автоматизированный переезд, который закрывается при прохождении железнодорожного транспорта, будет учтена перспектива строительства ВКАД, в том числе застройки этих территорий, учитывая уже существующий проект ППТ и ПМТ размещение линейного объекта в районе пер. Шевченко, 11 утверждённый Постановлением Администрации г. Владивостока № 1043 от 24.03.2021, который полностью обеспечивает транспортной инфраструктурой как существующие транспортные связи с основными магистралями улицами общественного движения обеспечивая движение не только через железнодорожный переезд к ул. Комсомольская, ул. пр. Красного Знамени, ул. Советская, но и устройством проезда под ЖД путями с выходом на эти же улицы. Так же, в данном проекте линейного объекта предусмотрено расширение дорожной сети по ул. Батарейной с выездом на ул. Пограничную, ул. Западную.

Данная документация проекта ППТ и ПМТ будет утверждена Уполномоченным органом после публичных слушаний с учетом требований открытого опубликования документации, топографических карт и планов данного проекта.

После утверждения проекта ППТ и ПМТ Общество сможет продолжить подготовку проектной документации согласно, статьи 10, статьи 11 Федерального закона №246-ФЗ от 19.07.2011 и получения разрешения на производство работ по созданию ИЗУ.

Общая планируемая площадь искусственно создаваемого земельного участка (ИЗУ) – 78 698 кв.м. (7,8698 Га) что составляет 100 %, на большей его части площадью 42 259 кв.м. (4,2259 Га) от всего (ИСУ). Территориальная зона не установлена действующими Правилами землепользования и застройки (ПЗЗ) и Генеральным планом г. Владивостока.

На оставшихся двух меньших частях (ИЗУ) искусственно создаваемого земельного участка, площадь одного из них составляет 33 855 кв.м. (3,3855 Га), что составляет 43%, территориальная зона установлена Р-3, а на втором земельном участке (ИЗУ) составляет 2 584 кв.м. (0,2584 Га), что составляет 3% от всего искусственно создаваемого земельного участка (ИЗУ) установлена Зона ОЖ-1 согласно действующему ПЗЗ и Генеральному плану г. Владивостока.

Во исполнение требований Градостроительного Кодекса Российской Федерации п. 4, статьи 30, и Земельного Кодекса Российской Федерации п. 2, статьи 85, где земельные участки в своих границах должны относиться только к одной территориальной зоне, ООО СЗ «Аквилон СЕТ Групп» планирует на большую часть искусственно создаваемого земельного участка площадью 42 259 кв.м., на котором не установлена территориальная зона, установить территориальную зону ОЖ-1, а на меньшей части искусственно создаваемого земельного участка площадью 33 855 кв.м. изменить территориальную зону с Р-3 на зону ОЖ-1, на третьей части искусственно создаваемого земельного участка площадью 2 584 кв.м. останется действующая зона ОЖ-1.

Тем самым будет установлена единая территориальная зона ОЖ-1 на весь искусственно создаваемый земельный участок площадью 78 698 кв.м. в его границах.

Данные изменения планируется произвести в соответствии с требованиями Градостроительного кодекса РФ, Земельного Кодекса и концепции Мастер-плана города Владивостока «Владивосток 2030».

Данные изменения планируется внести в установленном порядке в действующий Генеральный план г. Владивостока и Правила землепользования и застройки г. Владивостока.

**Учитывая цели использования искусственного земельного участка в будущем и объекты капитального строительства, предполагаемые к размещению на нем, планируются следующие виды разрешенного использования:**

№ п/п	Основные виды разрешенного использования (зона ОЖ-1)	
	наименование вида использования	код вида использования
1	2	3
1.	Туристическое обслуживание	5.2.1
2.	Спорт	5.1
3.	Обеспечение занятий спортом в помещениях	5.1.2
4.	Площадки для занятий спортом	5.1.3
5.	Оборудованные площадки для занятий спорта	5.1.4
6	Водный спорт	5.1.5
7.	Спортивные базы	5.1.7
8.	Причалы для маломерных судов	5.4
9.	Дошкольное, начальное и среднее общее образование	3.5.1
10.	Развлекательные мероприятия	4.8.1
11.	Общественное питание	4.6
12.	Обеспечение внутреннего правопорядка	8.3
13.	Предоставление коммунальных услуг	3.1.1
14.	Общее пользование водными объектами	11.1
15.	Улично-дорожная сеть	12.0.1
16.	Благоустройство территории	12.0.2
17.	Гостиничное обслуживание	4.7
18.	Объекты торговли (торговые центры, торгово-развлекательные центры (комплексы))	4.2
19.	Магазины	4.4
20.	Общественное питание	4.6
21.	Оказание услуг связи	3.2.3
22.	Бытовое обслуживание	3.3
23.	Малоэтажная многоквартирная жилая застройка	2.1.1
24.	Среднеэтажная жилая застройка	2.5
25.	Многоэтажная жилая застройка (высотная застройка)	2.6
26.	Обеспечение спортивно-зрелищных мероприятий	5.1.1
27.	Служебные гаражи	4.9
28.	Коммунальное обслуживание	3.1
29.	Административные здания организаций обеспечивающих предоставление коммунальных услуг	3.1.2
30.	Историко-культурная деятельность	9.3
Условно разрешённые виды использования		
31.	Хранение автотранспорта	2.7.1
32.	Бытовое обслуживание	3.3
33.	Размещение гаражей для собственных нужд	2.7.2
Вспомогательные виды использования		
34.	Бытовое обслуживание	3.3
35.	Общественное питание	4.6
36.	Служебные гаражи	4.9
37.	Улично-дорожная сеть	12.0.1

б) *Размещение на искусственном земельном участке объектов капитального строительства, подлежащих по окончании строительства передаче в государственную или муниципальную собственность, условия, сроки такой передачи.*

Объекты ОКС, подлежащие по окончании строительства к передаче в федеральную, государственную или муниципальную собственность определяются отдельными соглашениями, договорами или заключёнными концессионными соглашениями на строительство этих ОКС, после утверждения проекта ППТ и ПМТ до создания ИЗУ.

### 3. Планируемые сроки начала и окончания работ по созданию искусственного земельного участка:

- начало работ - второй квартал 2025 года, включая подготовительный период;
- окончание работ - четвертый квартал 2035 года.

### 4. Планируемый срок начала использования искусственного земельного участка:

- четвертый квартал 2035 года.

### 5. Сведения о технологиях и технических средствах, планируемых к использованию при создании искусственного земельного участка:

#### а) Технологии, планируемые к использованию при создании искусственного земельного участка:

- искусственный земельный участок планируется создать путём отсыпки скального грунта в акваторию, с устройством берегоукрепления для защиты от размыва внешнего откоса отсыпки и устройством парапета, защищающего земельный участок от воздействия волнения.

Технологическая последовательность основных строительно-монтажных работ:

- отсыпка грунта для образования территории;
- устройство берегоукрепления внешнего откоса (со стороны моря).

Отсыпка скального грунта для образования территории производится автосамосвалами «пионерным» способом. Для уменьшения ущерба, планируется отсыпка дамбы с берегоукреплением, а затем внутрь отсыпка грунта. Уполаживание защищаемого откоса, отсыпка камня, укладка тетраподов выполняется береговым кранами.

#### б) Сведения о технических средствах, которые предполагается использовать при выполнении работ по созданию искусственного земельного участка:

- для выполнения работ по созданию искусственного земельного участка предполагается использовать следующие машины, механизмы и транспортные средства:

№ п/п	Наименование машин и механизмов	Марка, тип	Кол-во
1	Водолазная станция на самоходном боте	ВРД	2
2	Автосамосвалы г/п 25 т	ISUSU	26
3	Бульдозер 180 л.с.	Komatsu D65	1
4	Кран гусеничный грузоподъемностью 100 т, Лестрелы=34,45 м	Hitachi SC1000-2	2
5	Плавкран самоходный г/п 35 т	СПК 23/35	1
6	Автокран г/п 50 т	Kobelco RK-500	1
7	Баржа самоходная г/п 250 т	-	2
8	Морской буксир мощностью не менее 400 л.с.	-	1
9	Экскаватор с удлиненной рукоятью с ковшом емкостью 0,65 м3	Doosan DX300LCASLR	1
10	Автобетоннасос, объемная подача от 5 до 65 м3/час	СБ-126Б	1
11	Автобетоносмеситель, вместимость барабана 10 м3	АБС-10ДА	3

### 6. Оценка воздействия планируемого создания искусственного земельного участка на водном объекте на окружающую среду.

а) *Информация о характере и масштабах воздействия на окружающую среду намечаемой деятельности, альтернативах её реализации, оценки экологических и связанных с ними социально-экономических и иных последствий этого воздействия и их значимости, выявленных возможностях минимизации воздействия и непредсказуемых последствиях воздействия планируемого создания искусственного земельного участка на водном объекте на окружающую среду.*

В результате проведения оценки воздействия на окружающую среду создания искусственного земельного участка в Амурском заливе, в бухте Безымянной, расположенной в районе мыса Боброва Японского моря будут определены следующие возможные виды воздействия на окружающую среду.

#### Воздействие на атмосферный воздух

Основное воздействие на атмосферный воздух будет заключаться в поступлении в воздушную среду загрязняющих веществ с выхлопными газами при работе дорожно-строительной техники и автотранспорта, отсыпке грунта. Это воздействие приведет к повышению уровня загрязнения воздушного бассейна, однако будет носить локальный и ограниченный во времени характер.

Физическое воздействие на среду при проведении строительных работ выразится в повышении уровня шума.

#### Воздействие на почвы

Возможно загрязнение почвы прилегающей местности за счет оседания пыли и продуктов сгорания топлива для строительной техники и автотранспорта.

Основными видами воздействия на территорию и земельные ресурсы при осуществлении нового строительства являются безвозвратное изъятие земель из других видов пользования и одновременно сильное техногенное преобразование ландшафта.

#### Воздействие на водную среду

Наиболее существенное воздействие на водную среду, в том числе на донные осадки, при проведении строительных работ будет происходить при отсыпке грунта. Это воздействие выразится в увеличении концентрации взвешенных веществ в водной толще, переотложении донных осадков в результате оседания взвешенных веществ, изменении гранулометрического состава грунтов на участках седиментации, безвозвратном отчуждении участков дна, нарушении подводного ландшафта акватории.

Вынос в море территории может привести к изменению гидрологического режима акватории и профиля дна. С учетом предполагаемого масштаба строительства, преобладающих направлений течений в месте создания искусственного земельного участка, можно ожидать, что такое воздействие на среду будет достаточно выраженным.

На этапе создания искусственного земельного участка при соблюдении нормативных требований в области охраны окружающей среды и безаварийной работе воздействия на подземные воды ожидать не приходится.

#### Воздействие на водные биоресурсы

При образовании территории воздействие на водные биоресурсы будет заключаться в прямом уничтожении сообществ бентоса на отторгаемых участках дна и безвозвратном отчуждении донных участков для обитания бентосных организмов и нагула рыб; в возможном снижении темпов роста и развития донных фильтраторов и уменьшении их численности и биомассы в результате загрязнения водной толщи взвешенными веществами; в вероятном изменении структуры и характера бентосных сообществ, вызванном изменением типов и свойств донных грунтов при переотложении взвеси; в возможном отпугивании рыб в результате шумового воздействия. Воздействие этих работ на водные биоресурсы окажется достаточно выраженным. Однако рыбы способны избегать участков с высокими концентрациями взвешенных веществ, а уровень шумового воздействия окажется ниже пороговых значений, при которых организму рыб может быть причинен физический ущерб. Отсыпaeмый скальный грунт будет выступать в качестве искусственного рифа, чем частично компенсирует изымаемую под строительство площадь донных участков и создаст благоприятные условия для формирования прибрежных биоценозов и сообществ обрастания.

#### Воздействие на планктон.

На этапе образования территории воздействие на планктон проявится в полном уничтожении сообществ фито- и зоопланктона, попадающих в зону отсыпки грунта. Воздействие на планктонные организмы также окажет увеличение концентрации взвеси в воде в результате отсыпки. В целом повышение концентрации взвешенных веществ в воде ведет к уменьшению ее освещенности, прозрачности и, следовательно, к снижению интенсивности фотосинтеза водных растений. В конечном итоге уменьшается продуктивность фитопланктона, что вызывает ухудшение питания, замедление роста и размножения зоопланктона и приводит к снижению его биомассы и численности. Взвешенные вещества затрудняют дыхание планктонных организмов, засоряя их фильтрационный аппарат, что приводит к нарушению метаболизма, временному угнетению или даже гибели животных.

В то же время физиологические нарушения, имеющие место при повышенной концентрации взвеси, носят обратимый характер и быстро компенсируются на организменном и популяционном уровнях. При ослаблении неблагоприятных воздействий планктонные организмы могут легко восстановить биомассу и численность за счет таких адаптационных способностей, как высокая скорость размножения, короткий жизненный цикл, обширный ареал обитания, вертикальные миграции и др. Все эти факторы практически исключают устойчивые необратимые нарушения планктонных сообществ в случае локальных изменений концентрации взвешенных веществ.

Таким образом, с учетом масштаба планируемого строительства, можно предположить, что долговременные последствия воздействия повышенных концентраций взвеси в воде на планктонные сообщества при проведении работ по образованию территории окажутся минимальными.

#### Воздействие на бентос.

При проведении работ по образованию территории искусственного земельного участка прямому уничтожению подвергнутся сообщества бентоса на отторгаемых участках дна. Кроме того, в результате этих работ произойдет безвозвратное отчуждение донных участков для обитания бентосных животных и растений.

# В ответе за тех, кого приютили

Более 150 килограммов корма для бездомных животных собрали школьники Владивостока

**Корм, наполнитель и даже одежду для собак собрали школьники Владивостока в поддержку фонда защиты животных «Умка». Акцию для хвостиков, у которых пока нет своего дома, организовал «Добро.Центр» городского Дворца детского творчества.**



Десять дней Дворец детского творчества принимал подарки для животных от школьников и их родителей, преподавателей и всех неравнодушных горожан. За это время удалось собрать много нужных вещей для котов и собак, которые сейчас живут в фонде «Умка».

«Школьники активно откликнулись на нашу акцию. Нам удалось собрать более 150 кг сухого и около 300 паучей влажного

корма, 35 кг наполнителя, свыше 100 пеленок, примерно 100 пакетов с веточкой и одеждой для животных, большое количество игрушек, миски и многое другое. Мы благодарим всех неравнодушных участников нашей акции», – рассказывает руководитель «Добро.Центра» Анастасия Чернега.

Накануне волонтеры «Добро.Центра» отправились в фонд «Умка», познакомились с пушистыми

подопечными и передали все собранные подарки. Теплой встрече хвостатые были рады не меньше школьников: коты с удовольствием давали себя погладить, а собаки радостно отправились с ребятами на прогулку.

Сотрудники фонда «Умка» рассказали волонтерам, как животные попадают к ним, кто за ними ухаживает и как каждый может им помочь. Сегодня в фонде живут более 200 питомцев. Все они нуждаются в заботе, внимании и, конечно, в своем доме.

Напомним, в краевом центре второй год успешно реализуется проект «Животные города В», созданный по инициативе главы администрации Константина Шестакова. Это первый городской проект, который объединяет зоозащитников, фонды, волонтеров, лидеров общественного мнения, кинологов, представителей власти и

просто неравнодушных людей. Под эгидой движения «Животные города В» регулярно проводятся акции по пристрою бездомных кошек и собак, которые организуют совместно с фондом «Умка», «Добро.Центром» и другими объединениями.

Как отме-

тили в администрации Владивостока, благотворительные выставки-раздачи животных в парках и скверах, торговых центрах стали доброй городской традицией. На них собаки, коты и даже хомяки находят новых любящих хозяев. За год на таких ежемесячных выставках было пристроено более 500 животных.

Марина СТЕПАНОВА



## Домашние любимцы в профиль и анфас

Почти сто рисунков принесли и прислали юные художники Владивостока на тематическую выставку «Я гуляю со своей собакой». Прием творческих работ продолжался до 19 ноября.

Конкурс был организован Дирекцией общественных пространств Владивостока. Кучастию приглашали ребят в возрасте от 5 до 11 лет. Им предлагалось нарисовать своих домашних питомцев, а также написать короткий рассказ или стихотворение в их честь.

Как рассказали в администрации Владивостока, главной целью конкурса было не только стимулирование художествен-

ного творчества подрастающего поколения, но и привлечение внимания детей к миру животных. Важно и прививать ребятам чувство ответственности за своего питомца, и воспитывать бережное отношение к природе родного края в целом.

Лучшие работы будут представлены на выставке, которая пройдет этой зимой.

Сергей ПЕТРОВ






## ПРАВИЛА БЕЗОПАСНОСТИ ПРИ ОБЩЕНИИ С ЖИВОТНЫМИ

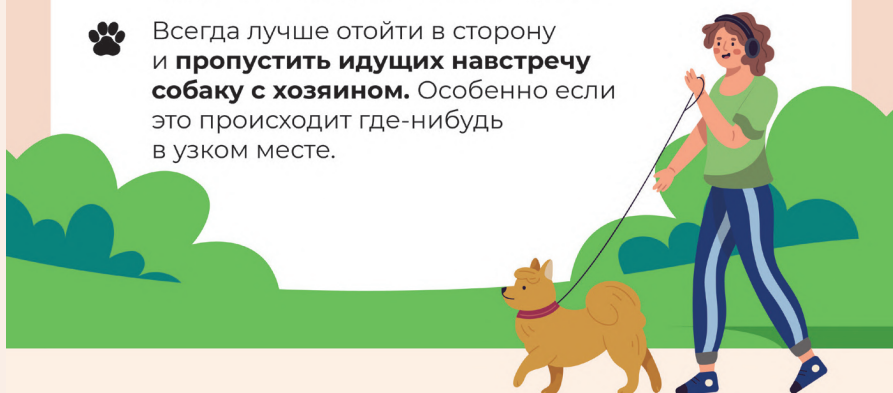
- ❗ Не все собаки, встречающиеся на улицах, домашние. К сожалению, в последнее время можно встретить много бродячих собак.
- ❗ Если вам уж очень хочется погладить домашнюю собаку, обязательно **спросите разрешения у ее хозяина**. Если он позволит, гладьте ее осторожно и ласково, не делая резких движений, чтобы собака не подумала, что вы хотите ее ударить.
- ❗ Не надо считать, что, помахивая хвостом, собака выражает свое дружелюбие. Иногда это говорит о ее недружелюбном настрое.



- ❗ **Не стоит пристально смотреть в глаза** собаке и улыбаться. На собачьем языке это значит скалиться и выражать свое превосходство.
- ❗ Ни в коем случае **нельзя показывать свой страх** перед собакой. Она может почувствовать это и повести себя агрессивно. И уж тем более **нельзя убегать от собаки**. Этим вы изображаете убегающую дичь и предлагаете собаке поохотиться...
- ❗ Не кормите чужих собак и **не трогайте их во время еды или сна**.




- ❗ **Не подходите к большим собакам охранных пород**. Некоторые из них выучены бросаться на людей, приблизившихся на определенное расстояние.
- ❗ **Не делайте резких движений**, общаясь с собакой или с ее хозяином. Собака может подумать, что вы ему угрожаете.
- ❗ **Не трогайте щенков** и не пытайтесь отобрать предмет, с которым собака играет.
- ❗ Всегда лучше отойти в сторону и **пропустить идущих навстречу собаку с хозяином**. Особенно если это происходит где-нибудь в узком месте.



## ЕСЛИ СОБАКА НАПАДЕТ НА ВАС

- ❗ Если собака собирается напасть, иногда **могут помочь твердо сказанные команды**: «Фу!», «Стоять!», «Сидеть!».
- ❗ Особенно следует опасаться **приседающей собаки** — это значит, что она готовится к прыжку. На всякий случай лучше сразу защитить горло — для этого надо прижать к нему палку или портфель.

**Самое чувствительное место у собаки — нос.** Иногда достаточно чем-нибудь попасть в него, чтобы собака убежала.



## КОШКИ МОГУТ БЫТЬ ОПАСНЫМИ

- ❗ Коты – дальние родственники тигров. Не тяните кота или кошку за хвост, а также **не гладьте незнакомых кошек**.
- ❗ Если человек не нравится коту, он может прокусить ему руку или расцарапать до крови лицо. Известны случаи, когда кошка лишала человека глаз. **Это животное может занести в рану инфекцию.**


- ❗ **Никогда не подходите близко** к незнакомой корове или быку.
- ❗ **Встретив на пути стадо, отойдите** на безопасное расстояние или обойдите его.
- ❗ **Будьте осторожны с телятами.** У них чешутся растущие рога, и они могут нанести вам серьезную травму.



## ЧТОБЫ ОБЕЗОПАСИТЬ СЕБЯ ОТ УКУСА ЗМЕИ, ЗАПОМНИТЕ ТРИ ПРАВИЛА:

- 🐍 В незнакомой местности **всегда спрашивайте местных жителей о «змеиных местах»**.
- 🐍 Собираясь в лес за грибами и ягодами, обязательно **надевайте сапоги**.
- 🐍 **Увидев змею, не трогайте ее, а обойдите.**
- 🐍 Если гадюка свернулась кольцом, значит, она собирается броситься на человека.

**Не лезьте в гнезда ос и в ульи на пасеке!**



Продолжение документов. Начало на 11-15-й, 18-23-й стр.

Увеличение концентрации взвешенных веществ в воде в результате отсыпки грунта, приводящее к снижению ее освещенности и, как следствие, к уменьшению первичной продукции, окажет выраженное негативное воздействие на рост и развитие донных фильтраторов за счет ухудшения качества пищи. Процентное содержание органического (пищевого) материала в фильтруемой взвеси снижается за счет разбавления инертными минеральными веществами.

Следствием повышения концентрации взвеси в водной среде может также являться снижение численности и биомассы тех бентосных животных, у которых часть жизненного цикла (на личиночных стадиях) протекает в толще воды. Поскольку животные на ранних стадиях развития наиболее зависимы от качества водной среды, поступление большого количества взвеси в толщу воды в период их размножения (весна-лето) подвергнет негативному воздействию большую часть популяций. В то же время кратковременное воздействие взвешенных веществ, аналогичное штормовому перемещению донных отложений, бентосные животные способны переносить без неблагоприятных последствий.

Осаждение донных осадков, перешедших во взвесь при строительных работах, приводит к видоизменению типов и свойств донных грунтов, изменяет структуру и характер бентосных сообществ. При этом изменение гранулометрического состава отложений по сравнению с первоначальным может послужить препятствием для восстановления сообществ на данном участке.

Отложение взвешенных частиц может привести к гибели бентосных организмов, если толщина отложенных частиц превысит их вертикальные размеры, а скорость осадконакопления составит более 0,5 мм/сут. При захоронении под слоем грунта толщиной 5-10 см происходит 50-процентная гибель донной инфауны (в основном зарывающихся моллюсков) и 100-процентная смертность при толщине отложений более 10 см. При этом для молоди инфаунальных видов (размером до 5 мм), а также для малоподвижных и мелких форм бентоса, обитающих на поверхности грунта, губительным может быть слой осадка значительно меньшей толщины.

Тем не менее, проведенные исследования показали, что многие, способные к передвижению, эпиинфаунальные и инфаунальные организмы способны выживать под тонким слоем осадочных отложений (около 1 см), особенно, если покрывающий их слой осадков по своему составу соответствует их естественной среде обитания. Многие представители макрофауны, обитающие в зонах, подверженных интенсивному осаждению осадочных отложений, хорошо адаптировались подобным условиям и приобрели способность перемещаться через толщу осадочного слоя к его поверхности. Некоторые виды бентосных организмов могут совершать вертикальные перемещения через слой осадочных отложений толщиной более 30 см, причем приобретение такой способности может распространиться на более широкий круг гидробионтов даже на относительно больших глубинах.

В ходе исследований было также экспериментально доказано, что давление покрывающего слоя, величина которого зависит как от объемной плотности, так и толщины слоя отложений, представляет собой более корректный показатель для измерения нагрузки на донные организмы, попадающие под воздействие осадочных отложений, чем одна лишь толщина осадочного слоя. Таким образом, даже если толщина осадочного слоя составляет относительно небольшую величину, то изменение структуры этого слоя (от мелкозернистой к более крупнозернистой) может создавать препятствия, либо исключать возможность для организмов, адаптированных к обитанию в мелкозернистых отложениях, выйти на поверхность такого слоя.

За пределами районов, в которых будет происходить оседание мелкозернистых отложений толщиной слоя более 5 мм, также возможна гибель бентосных организмов, особенно организмов-фильтраторов. Те представители инфауны, которые способны изменять свое положение в толще осадочного слоя, например, двусторчатые моллюски и свободно перемещающиеся черви, скорее всего, не подвергнутся негативному воздействию от оседания взвеси.

Предварительная оценка воздействия на водные биологические ресурсы в Амурском заливе в бухте Безымянной, расположенной в районе мыса Баброва Японского моря при создании искусственного земельного участка позволяет сделать вывод о том, что проведение работ с учетом соблюдения предусмотренных природоохранных мероприятий не окажет сверхнормативного влияния на водные биоресурсы и среду их обитания.

Уровень воздействия намечаемой деятельности будет допустимым.

#### **Воздействие на ихтиофауну.**

В результате отсыпки территории воздействие на взрослых особей рыб будет в основном опосредованным - из-за потерь кормовой базы на площадях нагула, отторгаемых под строительство. Кроме того, временно теряемым участком нагула пелагических рыб окажется водный слой с высоким содержанием взмученных донных осадков, который рыбы предпочитают избегать из-за вредного воздействия взвеси, и в котором происходит гибель их кормовых объектов.

Общей причиной гибели рыб при аномально высоких уровнях взвешенных веществ является недостаток кислорода, вызванный поражением жаберных тканей, которые закупориваются твердыми микрочастицами. При этом наибольшим повреждающим эффектом обладает мелкая фракция взвеси. Повышенное содержание в воде твердых частиц

приводит к тому, что организм рыб начинает усиленно вырабатывать слизь в жабрах, что приводит к дополнительным затратам энергии на их очистку. Оба указанных выше фактора способствуют ускорению обменных процессов в организме рыб и, в случае продолжительного присутствия в воде твердых частиц, могут привести к нарушению у рыб энергетического баланса. Это обстоятельство имеет особое значение, в первую очередь, для тех видов, которые не приспособлены к обитанию в среде с естественно высоким уровнем взвешенных частиц, например, видов, обитающих в открытых водах, вдали от устьев рек или прибрежной зоны.

Летальным уровнем содержания взвешенных веществ в воде для морской ихтиофауны является повышенная концентрация, сохраняющаяся в течение длительного времени. В то же время имеются данные о выживании рыб и в более замутнённых водах. При кратковременном (в течение часов и суток) воздействии рыбы способны переносить экстремально высокие концентрации взвеси.

Воздействие повышенных концентраций взвешенных веществ не оказывает такого же значительного влияния на рыб, как на бентосных животных.

Самой большой чувствительностью к содержанию взвеси обладают эмбрионы и личинки большинства видов рыб. Для расчета ущерба рыбным запасам пороговые величины воздействия взвеси на ихтиопланктон могут быть приняты по экспериментальным данным.

Повышение количества взвешенных частиц в воде приводит к ухудшению условий видимости в водоеме. Поскольку у многих видов рыб, обитающих в открытых водах, зрительный аппарат активно используется для поиска корма, ухудшение видимости может отрицательно сказаться на их возможности добывать пищу.

Можно ожидать, что негативное воздействие высоких концентраций взвешенных веществ на взрослых особей или молодь рыб в результате проведения работ на акватории будет незначительным. Большая часть видов, обитающих в прибрежной зоне, приспособилась к таким условиям среды обитания и способна выдерживать кратковременное существенное повышение в воде концентрации взвешенных твердых частиц. Наиболее устойчивыми к высоким концентрациям взвеси являются придонные рыбы, в то время как пелагические рыбы способны избегать ограниченных участков с повышенным содержанием взвешенных твердых частиц, образующихся при отсыпке грунта.

Исходя из вышесказанного, можно предположить, что временное увеличение концентрации взвешенных веществ в результате проведения работ по образованию территории не окажет существенного негативного воздействия на популяции рыб, обитающих или мигрирующих в данном районе.

При проведении строительных работ фактором беспокойства для ихтиофауны окажется шумовое воздействие, вызванное отсыпкой грунта. Экспериментально было установлено, что при шумовом высоком уровне наблюдается массовая гибель рыбы. Поскольку уровень шума, который ожидается от выполнения предполагаемых работ, представляется маловероятным, то шумовое воздействие не будет наносить физический ущерб организму рыб.

Шумовое воздействие может привести к отпугиванию рыб, заходящих в акваторию для нагула и миграций, и к некоторому нарушению прибрежного любительского лова. Принимая во внимание то, что на значительном пространстве водной толщи уровень шумового воздействия окажется ниже пороговых значений, при которых организму рыб может быть причинен физический ущерб, предполагается, что шум не окажет значительного воздействия на популяции рыб, обитающих в прибрежной зоне Амурского залива.

#### **Воздействие отходов**

При реализации проектных решений по созданию искусственного земельного участка в Амурском заливе в бухте Безымянной, расположенной в районе мыса Боброва Японского моря, будет происходить образование отходов производства и потребления. Источником образования отходов будет жизнедеятельность персонала, занятого на строительных работах, в результате которой будут образовываться отходы бытового мусора и отходы из биотуалетов.

Места временного накопления отходов на строительной площадке можно рассматривать в качестве источников воздействия на окружающую среду. Это воздействие может заключаться в загрязнении почв, атмосферного воздуха, поверхностных и грунтовых вод токсическими веществами, попадающими в природную среду при разложении отходов в случае их неправильного накопления.

К местам временного хранения и накопления относятся емкости, пакеты (мешки), площадки. Предельный объем временного накопления отходов определяется в соответствии с санитарными нормами и правилами, ограничивается наличием свободных емкостей и площадок, вместимостью транспортных средств.

При образовании территории временное накопление образующихся отходов предполагается осуществлять следующим образом:

- твердые бытовые отходы накапливаются в пластиковых мешках для ТБО;
- отходы из выгребных ям (из биотуалетов) накапливаются в емкости биотуалета, вывоз отходов осуществляется по мере необходимости (при заполнении емкости биотуалета).

Таким образом, длительного накопления отходов на площадке строительства не предполагается, их вывоз в места размещения или передача на использование, или обезвреживание будет производиться в период проведения строительных работ.

При соблюдении норм и правил по обращению с отходами производства и потребления, выполнении требований по сбору, использованию, обезвреживанию, транспортировке, размещению опасных отходов, соблюдении сроков их передачи на утилизацию и захоронение отходы не окажут негативного влияния на окружающую среду в период временного хранения на территории стройплощадки.

#### **Воздействие на животный мир**

Воздействие на животный мир суши на этапе образования территории искусственного земельного участка может заключаться в уничтожении мелких животных и наземно-гнездящихся птиц, обитающих непосредственно в зоне воздействия строительных работ. Однако на данных участках обитают в основном широко распространенные эвритопные виды, использующие разнообразные типы кормов и обладающие наибольшей сопротивляемостью к негативным воздействиям среды. Кроме того, площадь затрагиваемых строительством участков сравнительно невелика, в связи с чем можно ожидать, что существенного воздействия на них на популяционном уровне оказано не будет.

Отпугивающее воздействие шума и вибраций на водоплавающих и околоводных птиц во время проведения строительных работ окажется, вероятнее всего, слабым. Оно будет ограничено относительно непродолжительным периодом строительства и площадью воздействия. Мигрирующие птицы способны избегать района строительных работ во время пролета над данной территорией.

В процессе образования территории будет происходить механическое повреждение или уничтожение растительного покрова на площадке временных зданий и сооружений, а также временных подъездных дорогах, обусловленное работой строительной техники; также возможно вытаптывание и загрязнение растительных сообществ бытовым мусором, утечками горюче-смазочных материалов. Геохимическое воздействие может также проявиться при загрязнении растительного покрова прилегающей местности за счет оседания продуктов сгорания топлива для строительной техники и автотранспорта, запылением в результате проведения работ по отсыпке грунта. Поскольку на участке, затрагиваемом строительством, растительный покров либо отсутствует, либо представлен растительными сообществами обедненного состава, ущерб растительности в процессе реализации проектных решений окажется сравнительно невысоким.

Отсыпка территории на существенном удалении от естественной береговой линии и образование сплошной линии создаст дополнительную преграду на пути перемещения водных масс под действием течений. Это может привести к изменениям гидрологического режима и профиля дна, характер которых будет определяться формой и плановой ориентацией образованной территории относительно господствующего направления водного потока.

В целом хозяйственная деятельность по образованию новых территорий путем проведения отсыпки является достаточно изученной. При создании подобных территорий используются отработанные способы и методы, применяются неоднократно испытанные технологии. В процессе образования аналогичных территорий не выявлялись и не фиксировались данные о возможных непредсказуемых последствиях воздействия, искусственно созданных на водном объекте земельных участков на окружающую среду.

**б) Меры по предотвращению и/или снижению возможного негативного воздействия искусственного земельного участка на окружающую среду и рациональному использованию природных ресурсов, восстановлению водных биологических ресурсов.**

Для минимизации и/или исключения выявленных видов воздействия на окружающую среду при проведении работ по созданию искусственного земельного участка, предотвращения и/или снижения возможного негативного воздействия указанных работ, рационального использования природных ресурсов, восстановления водных биологических ресурсов, осуществляются мероприятия по восстановлению природной среды, рациональному использованию и воспроизводству природных ресурсов, обеспечению экологической безопасности:

К общим мероприятиям по охране окружающей среды, проводимым с целью принятия мер по устранению возможного негативного воздействия хозяйственной деятельности по созданию искусственного земельного участка на окружающую среду, обеспечения экологической безопасности, является проведение систематического экологического мониторинга состояния природной среды (мониторинг атмосферного воздуха, мониторинг качества воды, мониторинг загрязнения донных отложений, мониторинг водных биологических ресурсов и пр.) в соответствии с требованиями действующих нормативных актов.

Снижению рассмотренных видов воздействия намечаемой деятельности по созданию искусственного земельного участка на атмосферный воздух, будет способствовать принятие мер инженерно-технического, организационного, нормативного и разрешительного характера, а именно:

#### **Инженерно-технические мероприятия:**

- использование строительной техники, соответствующей требованиям отечественных и международных норм по уровню воздействия (оптимальная система смесеобразования, обеспечивающая полное сгорание топлива, нейтрализаторы, выхлопных газов, шумоглушители);
- использование сортов топлива, удовлетворяющих требованиям ГОСТа;
- использование карьеров добычи инертных материалов, обеспечивающих требуемые качества грунта (гранулометрический состав, влажность);
- экологически обеспеченный выбор сырья и материалов, разрешенных к применению;
- обеспечение удовлетворительного состояния подъездных дорог в целях снижения химического загрязнения атмосферы;
- для перевозки жидких и сыпучих материалов использование специальных транспортных средств (автосамосвалы с высокими бортами);
- оборудование автосамосвалов и бортовых машин, перевозящих сыпучие грузы, специальными съемными тентами;
- при необходимости обеспечение полива подъездных дорог.

#### **Организационные мероприятия:**

- обеспечение качественного технического обслуживания дорожных машин для поддержания эффективного сжигания топлива;
- контроль содержания вредных веществ в отработанных газах от двигателей внутреннего сгорания;
- по возможности рассредоточение по времени работы на площадке большегрузной техники;
- сокращение времени работы автомобильной техники на холостом ходу и на нагрузочных режимах;
- ограничение количества маневров главных двигателей судов при движении по акватории.

#### **Нормативные и разрешительные мероприятия:**

- разработка проекта ПДВ и получение разрешения на выброс ЗВ при строительстве объекта.
- Компенсационные эколого-экономические мероприятия:
- осуществление платежей за выбросы загрязняющих веществ в атмосферу;
  - производственный экологический контроль.

#### **Мероприятия по снижению шумового воздействия на природную среду при образовании территории искусственного земельного участка будут заключаться в следующем:**

- обеспечить глушение двигателя автотранспорта в период нахождения на площадке;
- оборудовать строительные машины специальными глушителями, усиленными капотами и подвесками;
- обеспечить удовлетворительное состояние подъездных дорог в целях снижения шумового воздействия;
- не использовать на строительстве машины и оборудование, шумовые характеристики которых не соответствуют международным стандартам;
- организовать производственный контроль за уровнем шума на строительной площадке.

#### **При проведении строительных работ возможно поступление в водный объект загрязняющих веществ со строительной площадки. Снижению такого воздействия будут способствовать следующие мероприятия:**

- организация пунктов мойки колес автотранспорта на выездах со стройплощадки, отсыпка выездов щебнем, использование для перевозки грунта транспортных средств со съемными тентами;
- проведение всех работ в пределах установленных границ и в строгом соответствии с проектом;
- исключение возможности сброса в воду строительных отходов, горюче-смазочных материалов, других токсичных веществ;
- для выявления непреднамеренных загрязняющих веществ организовать контроль их содержания в водной среде в рамках производственного экологического контроля.

Несмотря на то, что на этапе образования территории искусственного земельного участка воздействие на геологическую среду, в том числе почвенный покров и грунтовые воды, ожидается несущественным, полностью исключить его вероятность не представляется правомерным. В случае аварийного разлива горюче-смазочных материалов на стройплощадке, на площадке временных зданий и сооружений возможно загрязнение поверхностных грунтов, подземных вод, почвенного покрова нефтепродуктами, тяжелыми металлами, органическими примесями. Для снижения вероятности загрязнения следует

предотвращать непреднамеренные утечки топлива и других горюче-смазочных материалов, используя, в частности, металлические поддоны под топливные баки, исключить проведение ремонтных работ и заправку топливом автотранспорта, строительных машин и механизмов вне специально установленных мест, использовать оборудование только в исправном состоянии. Строительство необходимо проводить строго в границах отведенной территории, не допускать загрязнения площадки отходами от строительства, складировать мусор на специально отведенном участке. В целом, для снижения загрязнения почв и грунтов в процессе строительства необходимо осуществлять комплекс мероприятий, который организуется в целях охраны атмосферного воздуха и водной среды (см. выше).

Поскольку плодородный почвенный слой на участке строительства практически отсутствует, осуществления специальных мероприятий по его сохранению не требуется.

После выполнения полного комплекса строительно-монтажных работ должна проводиться рекультивация нарушенных земель на временной стройплощадке, которая заключается в уборке строительного мусора, разравнивании и планировке поверхности участков и т.д.

На этапе эксплуатации образуемая территория искусственного земельного участка не будет являться источником воздействия на геологическую среду.

Образующиеся на этапе отсыпки территории отходы подлежат дальнейшему использованию, обезвреживанию или захоронению. В городе Владивостоке сбор, использование, обезвреживание, транспортировку, размещение отходов осуществляет КГУП «Приморский экологический оператор».

В процессе производства любых видов строительных работ на площадке временных зданий и сооружений должны быть организованы места для временного складирования (накопления) строительных отходов.

Для минимизации и/или предотвращения воздействия отходов необходимо применять ряд организационно-технических мероприятий.

Для снижения или исключения влияния, накапливаемых на стройплощадке отходов, на природную среду места и способы их временного накопления должны быть правильно организованы в зависимости от класса опасности, консистенции, направлений использования, возможностей обезвреживания и размещения отходов. Указанные места должны гарантировать:

- предотвращение потери отходов свойств вторичного сырья в результате неправильного сбора и хранения;
- сведение к минимуму риска возгорания отходов;
- недопущение замусоривания территории;
- удобство вывоза.

**Снижение или исключение воздействия отходов на окружающую среду в период их временного накопления на территории стройплощадки достигается за счет:**

а) организации мест накопления отходов в соответствии с требованиями нормативных документов и инструкций:

- исключение попадания открытого огня на площадки хранения отходов;
- соблюдение противопожарных разрывов;
- накопление отходов в мешках или в емкостях с крышками для предотвращения пыления и разноса ветром, и воздействия атмосферных осадков;
- расположение мест временного хранения отходов с подветренной стороны;
- установка сетчатого ограждения вокруг мест временного хранения;
- оборудование площадок накопления твердым покрытием и т.п.

б) недопущения превышения лимитов временного накопления отходов.

в) передачи отходов для дальнейшего использования, обезвреживания или захоронения специализированным организациям, имеющим лицензию на право обращения с опасными отходами.

г) ведения производственного экологического контроля.

Мероприятия по снижению воздействия на водные биоресурсы.

Мероприятия по охране морской биоты при проведении образования территории аналогичны мерам по снижению и предупреждению негативных воздействий строительства на водную среду. Для минимизации воздействия строительства на промысловых рыб работы не должны проводиться во время их основного нерестового хода, а также во время размножения, линек и миграций других гидробионтов, т.е. в весенне-летний период.

Мера по смягчению шумового воздействия на ихтиофауну во время проведения строительных работ являются:

- применение в возможно большем количестве строительной техники с электро- и гидроприводами;
- использование специальных кожухов, глушителей, звукоизолирующих креплений, отрегулированных винтов и приводных валов;

- минимальное применение подруливающих устройств;

- соблюдение технологической дисциплины, исключающей переделку выполненных работ;

- проведение строительных работ в возможно более короткие сроки.

Отсыпаемый скальный грунт будет выступать в качестве искусственного рифа, т.е.

служить субстратом для прикрепления бентосных организмов, чем частично компенсирует изымаемую под строительство площадь донных участков и создаст благоприятные условия для формирования прибрежных биоценозов и сообществ обрастания. В условиях мелкозернистых грунтов появление дополнительных твердых поверхностей будет вызывать значительное увеличение биомассы и численности видов, что, в конечном счете, будет способствовать повышению биопродуктивности вод рассматриваемого района после завершения строительства и улучшит самоочищающую способность акватории.

Компенсационные средства за ущерб, нанесенный строительной деятельностью рыбным запасам, следует направлять на воспроизводство водных биологических ресурсов.

Для снижения негативного воздействия намечаемой деятельности на растительность должен осуществляться тот же комплекс природоохранных мероприятий, который организуется в целях охраны атмосферного воздуха и водной среды (рассмотрено выше).

Специальных мероприятий по снижению воздействия строительных работ на животный мир рассматриваемого района не требуется.

**в) Планируемые мероприятия по предотвращению аварийных ситуаций и ликвидации их последствий в период создания искусственного земельного участка, а также в период строительства и эксплуатации и выводу из эксплуатации объектов капитального строительства, которые планируется разместить на создаваемом земельном участке.**

Проектируемая территория не имеет категории по ГО и не попадает под действие Федерального закона «О промышленной безопасности опасных производственных объектов», вследствие отсутствия на объекте опасных веществ, приведенных в Приложении 2 к указанному закону.

С целью предотвращения аварийных ситуаций при проведении строительных работ по созданию искусственного земельного участка следует строго соблюдать требования проектной документации, строительных норм и правил, техники безопасности, охраны труда и пожарной безопасности.

При выполнении всех работ должна обеспечиваться безопасность труда работающих в соответствии с нормами СНиП 12-03-2001, СНиП 12-04-2002.

Строительно-монтажные работы необходимо выполнять по проекту производства работ (ППР), разработанному подрядной строительной организацией, с учетом проекта организации строительства. В проекте производства работ должны быть разработаны конкретные мероприятия по технике безопасности, производственной санитарии и пожарной безопасности.

При водолазных работах следует руководствоваться «Едиными правилами безопасности труда на водолазных работах». При работе водолазов под водой проходящие суда и плавучие средства должны снижать ход и следовать на расстоянии не менее 50 м от оградительного буйа. Для предупреждения проходящих судов о ведении подводных работ перед спуском водолаза в воду должны быть подняты сигнальные средства - два зеленых флага размером 70 x 100 см; ночью - два зеленых огня один над другим; расстояние между флагами и огнями - от 1 до 2 м. На каждой водолазной станции должно быть не менее трех водолазов. Водолазная станция должна быть оборудована подводным телефоном. При темной (загрязненной) воде должно быть обеспечено подводное электрическое освещение места работ. Непосредственно у места производства водолазных работ должна постоянно находиться спасательная шлюпка, оснащенная необходимыми спасательными средствами, предметами для оказания первой помощи.

Организация строительной площадки, участков работ и рабочих мест должна обеспечивать безопасность труда работающих на всех этапах выполнения работ.

Территория стройплощадки ограждается. Места производства работ ограждаются сигнальным ограждением согласно ГОСТ 23407 - 78.

У въезда на производственную территорию стройплощадки необходимо установить схему въезда и выезда автотранспорта с указанием мест складирования материалов, разворота транспортных средств.

Внутрипостроечные автомобильные дороги должны соответствовать СП 37.13330.2012 и быть оборудованы соответствующими дорожными знаками, регламентирующими порядок движения транспортных средств и строительных машин в соответствии с Правилами дорожного движения Российской Федерации. Ширина проезжей части внутрипостроечных дорог при одностороннем движении принимается 3.5 м. Скорость движения автотранспорта на прямых участках дорог не должна превышать 10 км/ч, на поворотах - 5 км/ч.

Строительная площадка, участки работ и рабочие места, проезды и подходы к ним, при необходимости производства работ в темное время суток, должны быть освещены в соответствии с требованиями ГОСТ 12.1.046-2014. Освещенность должна быть равномерной,

без слепящего действия осветительных приспособлений. Производство работ в неосвещенных местах не допускается.

Места прохода людей в пределах опасных зон должны иметь защитные ограждения.

Электробезопасность.

Устройство и эксплуатация электроустановок должны осуществляться в соответствии с требованиями Правил устройства электроустановок (ПУЭ), Правил техники безопасности при эксплуатации электроустановок потребителей (ПТБ), Правил эксплуатации электроустановок потребителей.

Разводка временной электросети, используемой при электроснабжении строительства, должна быть выполнена изолированными проводами или кабелями на опорах на высоте над уровнем земли не менее 3.5 м над проходами; 6.0 м - над проездами; 2.5 м - над рабочими местами.

Распределительные щиты и рубильники должны иметь запирающие устройства.

Все электропусковые устройства должны быть размещены так, чтобы исключалась возможность пуска машин, механизмов и оборудования посторонними лицами. Запрещается включение нескольких токоприемников одним пусковым устройством. Токоведущие части электроустановок должны быть изолированы, ограждены или размещены в местах, недоступных для случайного прикосновения к ним.

Пожарная безопасность.

Организационно-технические мероприятия по обеспечению пожарной безопасности на объекте разрабатываются на основании требований п.4.2 СНиП 21-01-97\* и Правил противопожарного режима в РФ, утв. Постановлением Правительства РФ № 390 от 25.04.2012 г. Стройплощадка должна быть оборудована средствами пожаротушения. Противопожарное оборудование должно содержаться в исправном, работоспособном состоянии. Проходы к противопожарному оборудованию должны быть всегда свободны и обозначены соответствующими надписями.

Все работники, занятые на строительном-монтажных работах должны пройти противопожарный инструктаж и сдать зачет по пожарно-техническому минимуму, знать и выполнять инструкции по пожарной безопасности на рабочем месте, уметь пользоваться первичными средствами пожаротушения.

На строительном-монтажном участке должна быть инструкция «О мерах пожарной безопасности», план ликвидации возможных аварий и планы тушения пожаров, разработанные с учетом конкретных условий проведения работ.

На строительной площадке распорядительным документом должен быть установлен соответствующий их пожарной опасности противопожарный режим, в том числе:

- определены и оборудованы места для курения;

- установлен порядок уборки горючих отходов и пыли, хранения промасленной спецодежды;

определен порядок обесточивания электрооборудования в случае пожара и окончании рабочего дня;

- должны быть регламентированы порядок проведения временных пожароопасных работ, порядок осмотра и закрытия помещений после окончания работы, действия работников при возникновении пожара.

Эксплуатация строительных машин должна осуществляться в соответствии с требованиями ГОСТ 12.3.033-84. Эксплуатация грузоподъемных машин и других средств механизации, подконтрольных органам Госгортехнадзора России, должна проводиться с учетом требований нормативных документов, утвержденных этим органом. Строительные машины и механизмы должны быть установлены и закреплены в устойчивом положении, исключающим их опрокидывание или самопроизвольное смещение.

Для работающих на строительстве должны быть предусмотрены санитарно-бытовые помещения и устройства: гардеробные, умывальные, уборные, помещения для сушки спецодежды, для приема пищи, для обогрева рабочих в холодное время года.

Стройплощадка должна быть обеспечена медицинской аптечкой и набором средств для оказания первой помощи пострадавшим.

Все работающие должны быть обеспечены питьевой водой. Питьевые источники воды должны располагаться на расстоянии не более 75 м от рабочих мест.

Рабочие на стройплощадке должны быть проинструктированы и обучены безопасным методам ведения работ.

Работающие на стройплощадке должны быть обеспечены защитными касками и спецодеждой.

Контроль над соблюдением мероприятий и правил техники безопасности осуществляется совместно генподрядчиком и заказчиком.

В период строительства и эксплуатации объектов капитального строительства, которые планируется разместить на создаваемом искусственном земельном участке, в дополнение к

перечисленным выше, меры по предотвращению аварийных ситуаций заключаются в следующем:

- проектом предусмотреть все необходимые меры по защите объектов от опасных природных процессов, пожаров;

- выполнение строительных работ в точном соответствии с проектной документацией;

- выполнение строительных работ организацией, имеющей соответствующие допуски на выполнение определенных видов работ, которые влияют на безопасность объектов капитального строительства;

- соблюдение в период строительства и эксплуатации объектов строительных норм и правил, требований пожарной безопасности, электробезопасности;

- установка и поддержание в готовности и исправности средств пожаротушения, эвакуационных выходов, системы оповещения об аварийных, чрезвычайных ситуациях и пожаре;

- поддержание проектного технологического режима работы в пределах установленных инструкциями параметров;

осуществление систематического контроля над исправным состоянием обслуживаемых объектов технологического оборудования;

- обеспечение защиты от несанкционированного доступа посторонних в специализированные помещения с технологическим оборудованием (только для специально обученного обслуживаемого персонала).

Ликвидация последствий аварийных ситуаций.

Поскольку сам создаваемый искусственный земельный участок и размещаемые на образованной территории объекты капитального строительства не имеют категории ГО и не подпадают под действие закона о промышленной безопасности, технические средства для ликвидации последствий аварий проектом не предусматриваются. Вопросы по ликвидации последствий аварий решаются централизованно Управлением МЧС России по Приморскому краю. На территории искусственного земельного участка и размещаемых на нем объектов капитального строительства должны быть обеспечены беспрепятственный ввод и перемещение по объектам сил и средств ликвидации последствий аварий.

**з) Мероприятия по охране окружающей среды, восстановлению природной среды, рациональному использованию и воспроизводству природных ресурсов, обеспечению экологической безопасности.**

Мероприятия по рациональному использованию и воспроизводству природных ресурсов:

- экономия воды, топлива и электроэнергии;

- использование оборотного водоснабжения;

- использование природных строительных материалов строго в предусмотренных проектом объемах;

- использование строительной техники, оборудованной системой, обеспечивающей полное сгорание топлива;

- сокращение времени работы двигателей автотранспорта, строительной техники на холостом ходу и при нагрузке.

Мероприятия по охране и рациональному использованию земель:

- работы по формированию территории вести строго в границах, отведенных для производства работ;

- при заправке топливом строительной техники и автотранспорта необходимо исключить загрязнение грунта горюче-смазочными материалами в результате непреднамеренных утечек топлива, используя, в частности, металлические поддоны под топливные баки;

- при выполнении работ не допускать загрязнения площадки отходами от строительства.

Для уменьшения отрицательного воздействия строительных работ на морскую среду принимается ряд природоохранных мер.

Конструктивные, объемно-планировочные и инженерно-технические:

- все работы по формированию территории проводятся в пределах установленных границ строительной площадки и акватории в строгом соответствии с проектом;

- применение техники, отвечающей требованиям охраны окружающей среды;

Организационные:

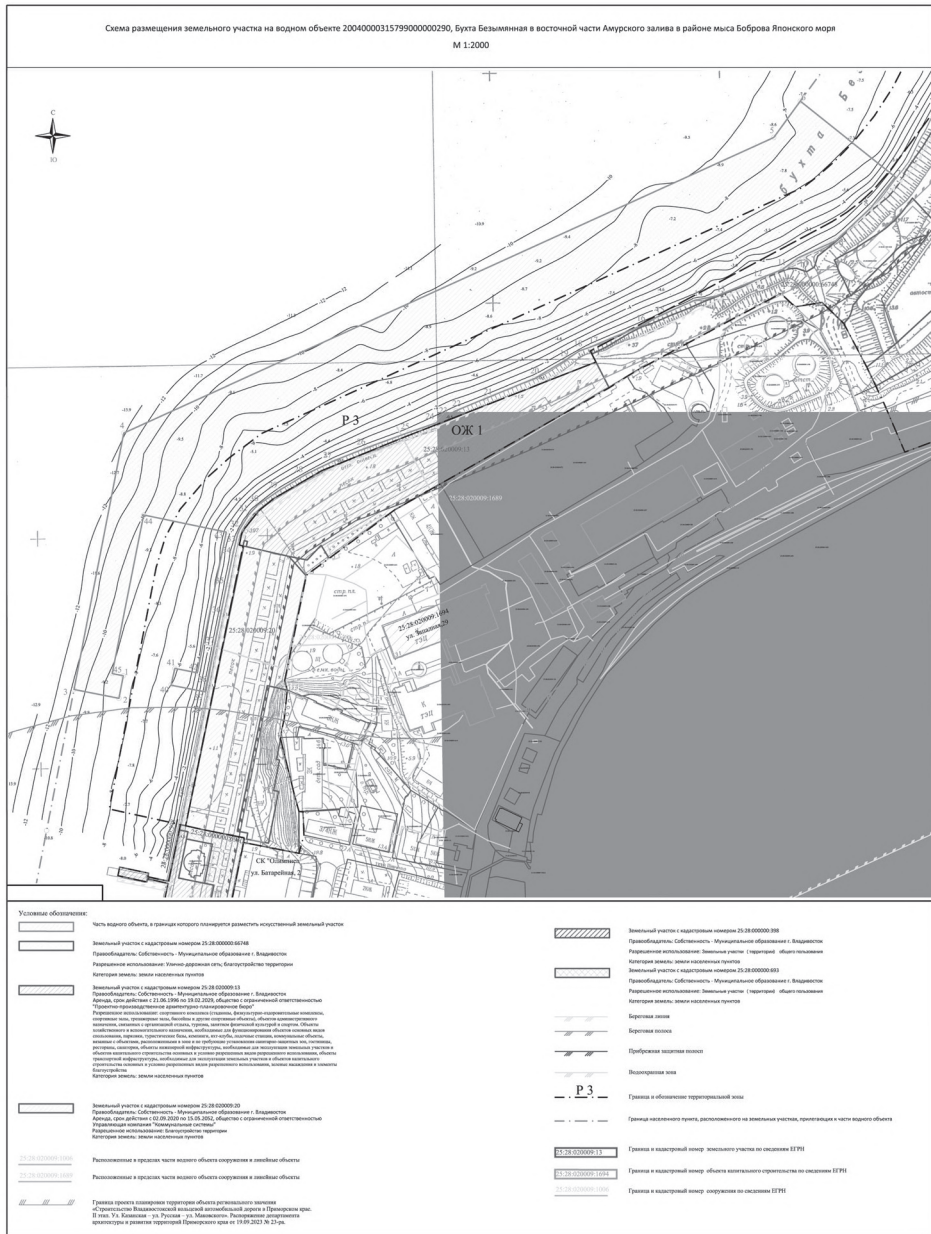
- все строительные работы и очередность их проведения выполняются строго в соответствии с проектом;

- обеспечивается контроль строительных материалов на предмет отсутствия в их химическом составе токсичных веществ, опасных для морской среды;

- все строительные материалы и отходы строительства складываются в специально отведенных местах;

- принимаются меры по исключению возможности сброса в воду строительных отходов, горюче-смазочных материалов, токсичных веществ;
- предотвращаются утечки горюче-смазочных материалов и других токсических веществ с технических средств, задействованных при строительстве.

к Разрешению № \_\_\_\_\_ от \_\_\_\_\_ 2023 г.  
на создание искусственного земельного участка на водном объекте,  
находящемся в федеральной собственности, или его части



**ИНФОРМАЦИОННОЕ СООБЩЕНИЕ  
(ИЗВЕЩЕНИЕ) О ПРОВЕДЕНИИ ЖЕРЕБЬЁВКИ**

В соответствии с Законом Приморского края от 08.11.2011 № 837-КЗ «О бесплатном предоставлении земельных участков гражданам, имеющим трех и более детей, в Приморском крае», Порядком организации и проведения жеребьёвки в целях предоставления земельных участков гражданам, имеющим трех и более детей, в собственность бесплатно для целей индивидуального жилищного строительства, утвержденным постановлением Администрации Приморского края от 05.10.2012 № 277-па «Об утверждении Порядка организации и проведения жеребьёвки в целях предоставления земельных участков гражданам, имеющим трех и более детей, в собственность бесплатно для целей индивидуального жилищного строительства», Положением об Управлении муниципальной собственности г. Владивостока, утвержденным постановлением администрации города Владивостока от 04.08.2000 № 1439, по результатам итогов общественного обсуждения, Управление муниципальной собственности г. Владивостока организует жеребьёвку в целях предоставления земельных участков гражданам, имеющим трех и более детей, в собственность бесплатно для целей индивидуального жилищного строительства, которая будет проведена жеребьёвочной комиссией Управления муниципальной собственности г. Владивостока 11.12.2023 в 10-00 в здании администрации города Владивостока по адресу: г. Владивосток, Океанский пр., д. 20, актовывй зал, 2-ой этаж.

- На жеребьёвку представлены следующие земельные участки:
- земельный участок с кадастровым номером 25:28:070101:1157 площадью 1032 кв. м, имеющий местоположение: Приморский край, г. Владивосток, о. Попова, в районе ул. Ольховая, д. 19, с видом разрешенного использования: для индивидуального жилищного строительства;
  - земельный участок с кадастровым номером 25:28:050083:303 площадью 987 кв. м, местоположение: Приморский край, г. Владивосток, в районе ул. Артековская, 2, с видом разрешенного использования: для индивидуального жилищного строительства;
  - земельный участок с кадастровым номером 25:28:050083:305 площадью 1210 кв. м, местоположение: Приморский край, г. Владивосток, в районе ул. Артековская, д. 2, с видом разрешенного использования: для индивидуального жилищного строительства;
  - земельный участок с кадастровым номером 25:28:050083:306 площадью 1000 кв. м, местоположение: Приморский край, г. Владивосток, в районе ул. Артековская, д. 2, с видом разрешенного использования: для индивидуального жилищного строительства;
  - земельный участок с кадастровым номером 25:28:050083:307 площадью 1217 кв. м, местоположение: Приморский край, г. Владивосток, в районе ул. Артековская, д. 2, с видом разрешенного использования: для индивидуального жилищного строительства;
  - земельный участок с кадастровым номером 25:28:050083:309 площадью 1017 кв. м, ме-

- стоположение: Приморский край, г. Владивосток, в районе ул. Артековская, д. 2, с видом разрешенного использования: для индивидуального жилищного строительства;
- земельный участок с кадастровым номером 25:28:050083:330 площадью 999 кв. м, местоположение: Приморский край, г. Владивосток, в районе ул. Артековская, 2, с видом разрешенного использования: для индивидуального жилищного строительства;
- земельный участок с кадастровым номером 25:28:050083:332 площадью 1009 кв. м, местоположение: Приморский край, г. Владивосток, в районе ул. Артековская, 2, с видом разрешенного использования: для индивидуального жилищного строительства.

На жеребьёвку приглашаются граждане, включенные в реестр граждан, подавших заявления о предоставлении земельного участка, с присвоенными реестровыми номерами 2098, 2498, 2499, 2486, 2487, 2494, 2495.

Также приглашаем принять участие в работе жеребьёвочной комиссии при проведении жеребьёвки в качестве наблюдателей представителей общественных организаций и средств массовой информации.

**АДМИНИСТРАЦИЯ ГОРОДА ВЛАДИВОСТОКА  
ПОСТАНОВЛЕНИЕ**

**20.11.2023 г. Владивосток № 3000**

**О подготовке документации по планировке территории в части разработки проекта планировки территории и проекта межевания территории для размещения линейного объекта транспортной инфраструктуры в районе ул. Дежнева в городе Владивостоке**

В соответствии с Градостроительным кодексом Российской Федерации, Федеральным законом от 06.10.2003 № 131-ФЗ «Об общих принципах организации местного самоуправления в Российской Федерации», Федеральным законом от 13.07.2015 № 212-ФЗ «О свободном порте Владивосток», приказом Министерства строительства и жилищно-коммунального хозяйства Российской Федерации от 25.04.2017 № 738/пр «Об утверждении видов элементов планировочной структуры», Уставом города Владивостока, генеральным планом Владивостокского городского округа, утвержденным решением Думы города Владивостока от 15.09.2008 № 119, Правилами землепользования и застройки на территории Владивостокского городского округа, утвержденными решением Думы города Владивостока от 07.04.2010 № 462, принимая во внимание обращение общества с ограниченной ответственностью «СЗ «СТРОЙ ПРОЕКТ», администрация города Владивостока

п о с т а н о в л я е т:

1. Осуществить подготовку документации по планировке территории в части разработки проекта планировки территории и проекта межевания территории для размещения линейного объекта транспортной инфраструктуры в районе ул. Дежнева в городе Владивостоке (приложение № 1).
2. Утвердить задание на выполнение инженерных изысканий для подготовки документации по планировке территории в части разработки проекта планировки территории и проекта межевания территории для размещения линейного объекта транспортной инфраструктуры в районе ул. Дежнева в городе Владивостоке (приложение № 2).
3. Управлению градостроительства администрации города Владивостока (Вялкова В.А.):
  - 3.1 организовать учет предложений от граждан и юридических лиц о порядке, сроках подготовки документации по планировке территории в части проекта планировки территории и проекта межевания территории для размещения линейного объекта транспортной инфраструктуры в районе ул. Дежнева в городе Владивостоке;
  - 3.2 осуществить проверку документации по планировке территории в части проекта планировки территории и проекта межевания территории для размещения линейного объекта транспортной инфраструктуры в районе ул. Дежнева в городе Владивостоке на соответствие требованиям генерального плана Владивостокского городского округа, Правил землепользования и застройки на территории Владивостокского городского округа, лесохозяйственного регламента, положения об особо охраняемой природной территории, в соответствии с программой комплексного развития систем коммунальной инфраструктуры, программой комплексного развития транспортной инфраструктуры, программой комплексного развития социальной инфраструктуры Владивостокского городского округа, нормативами градостроительного проектирования, комплексными схемами организации дорожного движения, требованиями по обеспечению эффективности организации дорожного движения, указанными в части 1 статьи 11 Федерального закона от 29.12.2017 № 443-ФЗ «Об организации дорожного движения в Российской Федерации и о внесении изменений в отдельные законодательные акты Российской Федерации», требованиями технических регламентов, сводов правил с учетом материалов и результатов инженерных изысканий, границ территорий объектов культурного наследия, включенных в единый государственный реестр объектов культурного наследия (памятников истории и культуры) народов Российской Федерации, границ территорий выявленных объектов культурного наследия, границ зон с особыми условиями использования территорий.
4. Предложения о порядке, сроках подготовки и содержании документации по планировке территории в части разработки проекта планировки территории и проекта межевания территории для размещения линейного объекта транспортной инфраструктуры в районе ул. Дежнева в городе Владивостоке могут быть направлены в адрес управления градостроительства администрации города Владивостока в письменной форме почтовым отправлением по адресу: г. Владивосток, Океанский пр., 20, 690091, а также в форме электронного документа путем заполнения электронной формы обращения на официальном сайте администрации города Владивостока [www.vlc.ru](http://www.vlc.ru).
5. Признать утратившим силу постановление администрации города Владивостока от 25.09.2023 № 2461 «О подготовке документации по планировке территории в части разработки проекта планировки территории и проекта межевания территории для размещения линейного объекта транспортной инфраструктуры в районе ул. Дежнева в городе Владивостоке».
6. Управлению по работе со СМИ администрации города Владивостока (Козлова В.В.) опубликовать настоящее постановление в официальных средствах массовой информации в течение трех дней со дня его принятия и разместить на официальном сайте администрации города Владивостока [www.vlc.ru](http://www.vlc.ru).
7. Настоящее постановление вступает в силу со дня его подписания.
8. Контроль исполнения настоящего постановления возложить на заместителя главы администрации Акульшина М.И.

**Глава города К.В. Шестаков**

## Администрация города Владивостока информирует о расположении точек распространения газеты «Владивосток»!



По вторникам и четвергам жители могут получить свой экземпляр газеты абсолютно **БЕСПЛАТНО!**



### Для жителей Фрунзенского района:

- Ул. Хабаровская, 19, магазин, ИП Чайка.
- Ул. Хабаровская, 19, магазин, ИП «Переверзева».
- Ул. Садовая, 22, больница №1.
- Ул. Уткинская, 7, поликлиника №1.
- Ул. Стрельникова, 9, ВМТП.
- Океанский проспект, 107, городской совет ветеранов.
- Отдел ЗАГС по Фрунзенскому району, ул. Шкипера Гека, 15.

### Для жителей Советского района:

- ТЦ «Берёзка», ул. Русская, 16.
- ТЦ «Ближний», ул. Магнитогорская, 11А.
- ТЦ «Вторая речка», проспект 100-летия Владивостоку, 105.
- ТЦ «Бум», ул. Русская, 74А.
- ТЦ «Альянс», ул. Бородинская, 46/50.
- ТЦ «Седанка Сити», ул. Полетаева, 6Д.

- Ж/д вокзал, п. Трудовое, ул. Путятинская, 52В.
- ТЦ «Андромеда», п. Трудовое, ул. Лермонтова, 77Б.

- ГБУЗ «Поликлиника № 3», п. Трудовое, ул. Энгельса, 7.
- ГБУЗ «Поликлиника № 9», ул. Давыдова, 3.

### Для жителей Первореченского района:

- АТУ Первореченского района (холл административного здания), ул. Ильичева, 15.
- МФЦ, проспект 100-летия Владивостока, 44.
- ГБУЗ «Поликлиника № 9», ул. Адмирала Горшкова, 3.
- Филиал ГБУЗ «Поликлиника № 9», ул. Вострецова, 4.
- ДКЖД, ул. Партизанский проспект, 62А.
- Центр досуга «Здорово живешь», ул. Тухачевского, 48, ул. Сабанеева, 15А.
- Отдел ЗАГС по Первореченскому району, ул. Печорская, 8.
- Приморская краевая детская би-

- библиотека, пр. 100 лет Владивостоку, 48.

### Для жителей Ленинского района:

- ПАО ВП «Электрорадиоавтоматика», ул. Пионерская, 1.
- АО «Центр судоремонта «Дальзавод», ул. Дальзаводская, 2.
- ГБУЗ «Городская клиническая больница № 4», ул. Воропаева, 5.
- ГБУЗ «Владивостокская поликлиника № 3», ул. Луговая, 55.
- ТЦ «Ладыгина», ул. Ладыгина, 3.
- ТРК Луговая, ул. Луговая, 18.

### Для жителей Первомайского района:

- ГБУЗ «Приморский краевой перинатальный центр», ул. Можайская, 1Б.
- ГБУЗ «Владивостокский клинический родильный дом № 3», ул. Калинина, 55.
- ГБУЗ «Госпиталь ветеранов войн», ул. Новожилова, 19.
- МФЦ, ул. Борисенко, 102.

- ТЦ «Зеленый остров», ул. Калинина, 275.

- ТЦ «Тихоокеанский», ул. Зои Космодемьянской, 16.
- ТЦ «Махаон, ул. Окатова, 28.
- Отдел ЗАГС по Первомайскому району, ул. Гульбиновича, 3.

### Для жителей Островных территорий:

- О. Попова, ул. Подгорная, 23 (помещение отдела по работе с населением и мониторинга территории).
- О. Попова, магазин, ул. Ольховая, 15.
- О. Русский, АТУ островных территорий, МФЦ, ул. Экипажная, 10.
- О. Русский, п. Пospelово, магазин «Легенда», д. 31, стр. 2.
- О. Русский, п. Подножье, магазин «Супермаркет-Подножье», д. 30, корп. 1.
- О. Русский, п. Парис, 24, магазин.
- О. Русский, ГБУЗ «Поликлиника №1», ул. Экипажная, 24.
- О. Русский, амбулатория, пос. Парис, 24.

Ждем вас по вышеуказанным адресам. **ОСТАВАЙТЕСЬ С НАМИ!**

## ОБЗОР ОБРАЩЕНИЙ В МЦУ ВЛАДИВОСТОКА

О работе с сообщениями из соцсетей:  
с 13 по 20 ноября 2023 года.

Поступило **1 455** сообщений.

### ТОП-5 тем по количеству обращений:

- ЖКХ – **515** (35%).
- Дороги – **352** (24%).
- Благоустройство – **203** (14%).
- Общественный транспорт – **79** (5%).
- Образование – **42** (3%).

### Решенные кейсы:

- ✓ Освободили собаку, которую хозяин запер в ларьке на ул. Окатовой, 12.
- ✓ Скорректировали работу часов на Главпочтамте на ул. Верхнепортовой, 2.
- ✓ Убрали кабель с проезжей части в районе ул. Приморской, 1 и Чкалова, 12.
- ✓ Убрали свалку в районе ул. Чугаева, 52 и Русской, 2к.
- ✓ Организовали уборку мусора возле торговых точек на ул. Трудовой и Сахалинской, 32.

### Как обратиться в МЦУ Владивостока?

- ✉ Написать в чат-бот администрации Владивостока в мессенджере Telegram. Для этого нужно в поиске ввести: **@adm\_vl\_bot**.
- ✉ Отправить личное сообщение на страницах администрации Владивостока и главы города Константина Шестакова в «ВКонтакте» и «Одноклассниках».

vk.com/vlcpres ok.ru/vlc  
vk.com/kv\_shestakov ok.ru/kvshestakov

# Шесть мест Владивостока, идеальных для пробежек

## Покровский парк

**Где:** Океанский проспект, 44.

**Что интересно:** Локация довольно большого размера, здесь можно набегать до 10 км. Покрытие – плитка и асфальт хорошего качества. Есть освещение, скамейки.

Отличительная особенность парка – сильные перепады высоты, удобен будет отработать асфальтовые

горки. Лёгкий восстановительный кросс получится только в том случае, если бежать очень медленно.

Из достопримечательностей – собор Покрова Богородицы, храм Иоанна Кронштадтского, бюст императора Николая II, памятник Петру и Февронии, камень с высеченным на нём стихотворением Пушкина.




Фото Алексея ВОРОНИНА

## Ландшафтный парк ДВФУ

**Где:** поселок Аякс, кампус ДВФУ.

**Что интересно:** Огромная площадь парка позволяет провести беговую тренировку до двух часов или больше. Грунтовых троп нет, покрытие асфальтовое и плиточное. Парк сам по себе достопримечательность: здесь много красивых клумб и мостиков через водоёмы,

установлены фонари и скамейки. На протяжении всей тренировки вас сопровождают живописные пейзажи.

Перепады высоты есть, но не критичные, отработать горки здесь не получится. Парк имеет несколько прямых выходов на Университетскую набережную, поэтому можно совместить две беговые локации.




Фото: pp.userapi.com

## Нагорный парк

**Где:** ул. Всеволода Сибирцева, 84А.

**Что интересно:** Симпатичное место, декоративно оформленное крупными камнями. Для отдыхающих предложены столы и скамьи. Круг по периметру парка составляет около 500 м. Есть заметные перепады высоты. Однако грунто-

вых троп нет, все дорожки выложены плиткой, из-за чего бегать здесь нужно с осторожностью.

Когда доберетесь на самую верхнюю площадку парка, вашему взору откроется великолепная панорама Владивостока. Так что эстетическое удовольствие вам тоже обеспечено.



Фото Алексея ВОРОНИНА

## Дендропарк ВГУЭС

**Где:** ул. Гоголя, 41.

**Что интересно:** Небольшая зелёная зона на территории университета. Доступ свободный, покрытие – асфальт и плитка, но стоит иметь в виду, что здесь много студентов. Во время пробежки можно рассмотреть интересную коллекцию флоры, где каждый экспонат снабжён

информационной табличкой. Всего в парке произрастает более 80 видов деревьев и кустарников.

Здесь, как и везде в городе, наблюдаются перепады высоты, а сам парк довольно мал для того, чтобы выполнить серьёзную работу. Он подойдёт для коротких спокойных тренировок.



Фото: wsu.ru

## Парк Победы

**Где:** пр-т 100-летия Владивостока, 103.

**Что интересно:** Парк небольшой, подойдёт для коротких пробежек на несколько минут. Абсолютно ровный, что редкость для города, выложен плиткой, но можно пробежать по тротуару пару-тройку сотен метров уровнем выше.

Открытое пространство, где на скромной по размерам площади уместилось несколько достопримечательностей: трогательный памятник погибшим в военных конфликтах, памятник танковой дивизии «Приморский комсомолец», «Солдат и девушка», «Красноармейцы, идущие на фронт».




Фото: fb.photo.com

## Скверы на ул. Светланской

**Где:** улица Светланская.

**Что интересно:** Цепочка из четырёх скверов в центре города может быть интересна для тех, кто хочет на бегу ознакомиться с местными достопримечательностями. Если стартовать от площади Борцов за власть Советов, то сначала на вашем пути встретится сквер Центральный, за ним Адмиральский, потом сквер имени

Г. Невельского и, наконец, Матросский. Все они выложены плиткой, выглядят уютными и радуют глаз. Расстояние в одну сторону – примерно километр.

Уровнем ниже скверов проходят Корабельная набережная и набережная Цесаревича, так что при желании можно пробежать в одну сторону по скверам и вернуться обратно уже по набережным.



Фото: lookatvostok.ru