

БУДЬТЕ В КУРСЕ!



Семья в каждой букве*

Владивосток

16+

Владивосток – один из лучших муниципалитетов в области защиты населения от ЧС

стр. 2

Школьников Дальневосточной столицы научат конструировать и ремонтировать дроны

стр. 3

Помогают хранить память: на погостах краевого центра наведут «цифровой» порядок

стр. 23

*2024 год Указом Президента РФ объявлен Годом семьи

«В» представляет библиотечную династию: **мама, Елена Любарец**, главный библиотекарь библиотеки № 16 МБУК ВЦБС г. Владивостока, и **дочь, Татьяна Покатило**, заведующая библиотекой № 21 МБУК ВЦБС г. Владивостока

стр. **12-13**



БИБЛИОТЕКАРЬ — ДЕЛО СЕМЕЙНОЕ



Наведите камеру своего телефона на QR-код и перейдите на канал!

СПОРТ ТВОЕГО ГОРОДА



Проект запущен по инициативе главы города Владивостока Константина Шестакова

Важная стройка на финишной прямой

Во Владивостоке к концу февраля планируют открыть новый физкультурно-оздоровительный комплекс рядом со школой № 78

Работы по строительству социально значимого объекта находятся на финишной прямой. Об этом во время рабочего объезда сообщил глава Владивостока Константин Шестаков.

Руководитель администрации Дальневосточной столицы вместе с депутатом Государственной Думы Александром Щербаковым отметили высокие темпы строительства физкультурно-оздоровительного комплекса (ФОК). Он готов уже на 95%. В настоящее время ведется монтаж системы пожарной сигнализации и электросетей, продолжается отделка помещений. На стройплощадке задействовано более 20 человек.

В спорткомплексе предусмотрены площадки для занятий различными видами спорта: волейболом, баскетболом, есть объединенная площадка для мини-футбола.

«Благодаря финансированию министерства спорта РФ у жителей Нейбута и Ватутина появится такой замечательный спортивный комплекс. В первой половине дня здесь будут уроки физкультуры для школьников, а во второй – спортивные секции. Также планируем проводить

Фото Анастасии КОТЛЯРОВОЙ



большие спортивные мероприятия», – рассказал Константин Шестаков.

Кроме того, он подчеркнул, что площади объекта планируется использовать с максимальной пользой для жителей района. К примеру, рассматривается возможность использовать дополнительные помещения комплекса для проведения интеллектуальных игр.

«Сегодня с директором школы этот вопрос также обсудили. Например, дополнительные площади рассматриваем для шахматных и других игр», – добавил глава города.

Александр Щербаков обратил внимание на то, что общестроительные работы выполнены качественно и на хорошем уровне.

«Жители часто обращаются с просьбами, чтобы было больше комфортных спортивных объектов. Этот объект находится в густонаселенном районе города. Помещение крытое и комфортное. Думаю, что здесь будет удобно заниматься спортом», – поделился он.

Напомним, администрация Владивостока регулярно поддерживает занятия спортом в рамках федеральной программы «Спорт – норма жизни», которую инициировал президент России Владимир Путин. Так, в прошлом году завершилось строительство еще двух ФОКов – в школах № 56 и № 70, отремонтированы и возведены более 30 пришкольных стадионов, начал работу после реконструкции стадион «Авангард».

Евгений СИДОРОВ



Фото Максима ДОЛБИНА

Владивосток – один из лучших городов в области защиты населения от ЧС

Главе администрации Владивостока Константину Шестакову губернатор Приморья Олег Кожемяко вручил грамоту на подведении итогов деятельности по поводу предупреждения и ликвидации ЧС. В заседании приняли участие представители руководства Главного управления МЧС России по Приморскому краю, оперативных служб региона, главы муниципалитетов.

Как отметил в приветственном слове губернатор Олег Кожемяко, с каждым годом система защиты от ЧС совершенствуется, и эту тенденцию необходимо сохранить и в будущем.

«Мы живем в таком регионе, где все климатические процессы, возникающие в Тихом океане, оказывают непосредственное влияние – тайфуны, циклоны, как следствие – наводнения. С каждым годом необходимо совершенствовать систему предупреждения чрезвычайных ситуаций, организовывать их быструю ликвидацию», – подчеркнул губернатор Приморья.

Как прозвучало на совещании, после «ледяного» дождя сформирован парк передвижных дизель-генераторных установок. Этот опыт был применен во время недавней аварии на подстанции во Владивостоке, когда максимально быстро удалось развернуть оборудование и запитать большинство потребителей.

В ходе подведения итогов за достигнутые результаты в области гражданской обороны, защиты населения от чрезвычайных ситуаций Олег Кожемяко вручил дипломы и кубки лучшим муниципалитетам, пожарным и спасательным подразделениям Приморского края.

В числе награжденных – администрация Владивостока, а также Единая дежурная диспетчерская служба города. Награда Владивостока передана его главе Константину Шестакову.

Сергей ПЕТРОВ

Качественных дорог становится больше

Администрация Владивостока продолжает формировать список адресов, где в текущем году будут проводить ремонт, реконструкцию и строительство объектов дорожной инфраструктуры.

Так, в национальный проект «Безопасные качественные дороги» дополнительно планируют включить работы на Авроровской, Иманской, Комсомольской, а также перекрестках на Адмирала Кузнецова – Адмирала Юмашева – Нейбута и Иртышская – Гамарника.

«Изначально в нацпроект на текущий год были включены работы по ремонту дорог на улицах Никифорова, Сафонова и Героев Хасана. Подрядчик был определен в прошлом году, им стала компания «ИСТ». До конца августа здесь предстоит сделать новые тротуары и благоустроить существующие, отремонтировать сети инженерных коммуникаций, уложить два слоя асфальта на проезжей части, привести в порядок лестницы и другие объекты прилегающей инфраструктуры, установить шесть новых остановочных павильонов, смонтировать знаки, дорожное ограждение и искусственные дорожные неровности. Список объектов ремонта по нацпроекту планируем дополнить ещё пятью адресами», – прокомментировал Дмитрий Долгий, заместитель главы города – руководитель управления дорог администрации Владивостока.

Сергей ПЕТРОВ

Мирись, мирись и хорошо учись

Обучающий семинар-практикум на тему развития городской службы примирения прошел во Дворце детского творчества Владивостока. Участниками стали педагоги школ, а также волонтеры, которые задействованы в службе школьной медиации.

Сегодня тема предупреждения и разрешения конфликтов является весьма востребованной, нередко в школах по разным причинам могут возникать недопонимания между детьми, родителями и учителями. Чтобы избежать последствий и найти компромисс для всех сторон, на базе Дворца детского творчества создана городская служба примирения. Ее специалисты не только методически помогают внутришкольным подразделениям, но и при необходимости включаются

вместе с ними в работу.

«Дворец является методической площадкой по многим направлениям профилактики среди несовершеннолетних, поэтому и было принято решение создать на его базе новое подразделение – городскую службу примирения. Главная ее задача – координировать школьные службы, иметь возможность участвовать в профилактике конфликтных ситуаций, предупреждать и предотвращать конфликты на их начальной стадии. Медиаторами будут

выступать «нейтральные» специалисты, те, кто не учится и не работает в школе, где произошла ситуация с разногласиями, чтобы выступить беспристрастной стороной в решении вопроса», – отметил директор Дворца детского творчества, член Общественного совета при УМВД России по Приморскому краю Андрей Волков.

На семинаре участников посвятили в правовые основы организации работы школьных служб. Помимо этого, для медиаторов подготовили и провели тематические мастер-классы, на которых они смогли разобрать кейсы с конфликтными ситуациями совместно со специалистами в сфере психологии и конфликтологии.

Марина СТЕПАНОВА

С сентября 2024 года в нескольких школах Владивостока введут уроки авиационной робототехники. Об этом достигнута договоренность между главой города Константином Шестаковым и представителями Морского государственного университета имени Невельского.

Школьники города будут создавать дроны

Уроки авиационной робототехники появятся в общеобразовательных учреждениях столицы Дальнего Востока

Как сообщил руководитель администрации Владивостока, речь идет о возможности не только узнать об управлении беспилотными летательными аппаратами, но и о том, как их конструировать и ремонтировать. По его словам, сотрудники МГУ им. Невельского разработают образовательную программу для обучения учителей школ.

«До конца февраля наши коллеги из университета продумают содержание образовательной программы. Ближайшим летом планируется обучить первую группу педагогов, которые пожелают этого. С сентября на уроках технологии в нескольких школах нашего города у ребят будет возможность ближе познакомиться с авиационной робототехникой», – рассказал Константин Шестаков.

Он также обозначил, что университетом будут разработаны рекомендации о необходимом для таких уроков оборудовании.

Сейчас в МГУ имени Невельского для этого есть соответствующий уровень компетенций. Создана лаборатория морской беспилотной авиации в рамках программы развития «Приоритет 2030». В ее составе – ведущие ученые из разных российских городов, которые занимаются адаптацией беспилотной техники для задач флота.

«Обычно процесс управления движущимся летающим объектом очень захватывает. Детям это нравится, поэтому нередко им хочется узнать, как управлять не только вручную, но и автомати-



Фото Анастасии КОТЛЯРОВОЙ



чески, каким образом можно сделать так, чтобы объект выполнял различные команды. Конечно же, интересна и сборка. Ребята, которые в дальнейшем захотят связать с этим свою профессиональную жизнь, могут поступить на технические направления в вузы,

в том числе в МГУ им. Невельского», – рассказал Антон Губанков, заведующий лабораторией морской беспилотной авиации МГУ им. Невельского.

Как напомнили в администрации Владивостока, в семи школах города с 2022 года также изучают

курс подводной робототехники. Его прошли уже более 500 человек. Педагоги и учащиеся отмечают большой интерес к таким занятиям. К примеру, дети уже с легкостью управляют роботом Elementary AUV, который разработан центром развития робото-

техники Владивостока.

Этот небольшой аппарат может выполнять всевозможные задачи в воде. Управляется такая машина с помощью планшета, на котором можно задавать для робота разные ситуации и задачи.

Сергей ПЕТРОВ

КРОМЕ ТОГО

Во Владивостоке пройдет театральный фестиваль

XXIII открытый городской конкурс для детей и юношества «Живи, театр, – восьмое чудо света!» пройдет во Владивостоке с 13 по 16 марта. Площадкой мероприятия традиционно станет муниципальный Дворец детского творчества. Заявки принимаются до 5 марта.

Как сообщили в администрации Владивостока, в фестивале примут участие детские и юношеские театральные коллективы, а также отдельные исполнители. В конкурсной программе предусмотрено несколько номинаций: «Драматический театр», «Музыкальный театр», «Кукольный театр», «Театр танца» и «Литературно-художественная композиция».

Также эксперты определяют обладателя Гран-при фестиваля и победителей в специальных но-

минациях: «Лучшее художественное оформление», «Актуальная пьеса для детского театра», «Лучшая актерская работа», «За режиссерское авторство и новации», «Лучшая сценография» и «Лучшее музыкальное оформление». Кроме того, предусмотрен специальный приз «Во имя любви, семьи и верности» в связи с тем, что 2024-й объявлен в России Годом семьи.

Марина СТЕПАНОВА



Фото Vlc.Ru

**УПРАВЛЕНИЕ ГРАДОСТРОИТЕЛЬСТВА АДМИНИСТРАЦИИ ГОРОДА
ВЛАДИВОСТОКА**

ул. Западная, д. 15, г. Владивосток, 690091 тел. 252 76 26

ЗАКЛЮЧЕНИЕ

**о результатах общественного обсуждения по проекту решения о предоставлении разрешения на условно разрешенный вид использования земельного участка с кадастровым номером 25:28:010022:2079
30.01.2024 № 1**

Общественное обсуждение проводится в соответствии с постановлением главы города Владивостока от 12.01.2024 № 40 «О проведении общественного обсуждения по проекту решения о предоставлении разрешения на условно разрешенный вид использования земельного участка с кадастровым номером 25:28:010022:2079».

Общее количество идентифицированных участников общественного обсуждения составляет: 2 участника общественного обсуждения.

Количество граждан и юридических лиц не прошедших идентификацию – 1.

Со дня окончания периода размещения проекта решения о предоставлении разрешения на условно разрешенный вид использования земельного участка с кадастровым номером 25:28:010022:2079 и информационных материалов к нему на официальном сайте администрации города Владивостока управлением градостроительства администрации города Владивостока подготовлен и оформлен протокол общественного обсуждения от 26.01.2024 № 1, на основании которого подготовлено настоящее Заключение.

Содержание внесенных предложений и замечаний участников общественного обсуждения с разделением на предложения и замечания граждан, постоянно проживающих в пределах территориальной зоны «Зона зеленых насаждений» (кодирование – Р 1), в границах которой находится земельный участок с кадастровым номером 25:28:010022:2079, в отношении которого подготовлен проект решения о предоставлении разрешения на условно разрешенный вид использования, предложения и замечания иных участников общественного обсуждения, а также аргументированные рекомендации администрации города Владивостока о целесообразности или нецелесообразности учета внесенных участниками общественного обсуждения предложений и замечаний прилагаются в таблицах (приложение).

Выводы: по итогам общественного обсуждения по проекту решения о предоставлении разрешения на условно разрешенный вид использования земельного участка с кадастровым номером 25:28:010022:2079 единогласно принято решение о целесообразности принятия решения о предоставлении разрешения на условно разрешенный вид использования земельного участка с кадастровым номером 25:28:010022:2079.

Содержание внесенных предложений и замечаний граждан, постоянно проживающих в пределах территориальной зоны «Зона зеленых насаждений» (кодирование – Р 1), в границах которой находится земельный участок с кадастровым номером 25:28:010022:2079, в отношении которого подготовлен проект решения о предоставлении разрешения на условно разрешенный вид использования земельного участка и аргументированные рекомендации администрации города Владивостока о целесообразности или нецелесообразности учета внесенных участниками общественного обсуждения предложений и замечаний

№ п/п	Содержание внесенных предложений и замечаний граждан, являющихся участниками общественного обсуждения	Рекомендации администрации города Владивостока о целесообразности или нецелесообразности учета внесенных участниками общественного обсуждения предложений и замечаний	Лицо, внесшее предложение, замечание
1	Предложения и замечания отсутствуют		

Содержание внесенных предложений и замечаний иных участников общественного обсуждения, а также аргументированные рекомендации администрации города Владивостока о целесообразности или нецелесообразности учета внесенных участниками общественного обсуждения предложений и замечаний по проекту решения о предоставлении разрешения на условно разрешенный вид использования земельного участка с кадастровым номером 25:28:010022:2079

Рекомендации администрации города Владивостока - целесообразно учесть внесенные участниками общественного обсуждения предложения и замечания – касаются проекта

№ п/п	Содержание внесенных предложений и замечаний граждан, являющихся участниками общественного обсуждения	Лицо, внесшее предложение, замечание
1.	В целях реализации 3-й очереди масштабного инвестиционного проекта «Благоустройство Нагорного парка и прилегающей территории» просим рассмотреть вопрос о предоставлении разрешения на условно разрешенный вид использования земельного участка с кадастровым номером 25:28:010022:2079 (Нагорный парк по адресу: г. Владивосток, в районе ул. Шилкинской, 16). Сейчас для комплексного подхода в реализации 3-й очереди проекта необходимо добавление следующих наименований видов использования в отношении земельного участка с кадастровым номером 25:28:010022:2079: - культурное развитие (код вида использования 3.6); - объекты культурно-досуговой деятельности (код вида использования 3.6.1); - парки культуры и отдыха (код вида использования 3.6.2); - общественное питание (код вида использования 4.6); - обеспечение занятий спортом в помещениях (код вида использования 5.1.2.); - площадки для занятий спортом (код вида использования 5.1.3).	ЗА Приморский Фонд содействия инвестированию и развития предпринимательских и социальных инициатив Правообладатель объекта недвижимости с кадастровым номером 25:28:010022:2079

2.	В целях реализации 3-й очереди масштабного инвестиционного проекта «Благоустройство Нагорного парка и прилегающей территории» просим рассмотреть вопрос о предоставлении разрешения на условно разрешенный вид использования земельного участка с кадастровым номером 25:28:010022:2079 (Нагорный парк по адресу: г. Владивосток, в районе ул. Шилкинской, 16). Сейчас для комплексного подхода в реализации 3-й очереди проекта необходимо добавление следующих наименований видов использования в отношении земельного участка с кадастровым номером 25:28:010022:2079: - культурное развитие (код вида использования 3.6); - объекты культурно-досуговой деятельности (код вида использования 3.6.1); - парки культуры и отдыха (код вида использования 3.6.2); - общественное питание (код вида использования 4.6); - обеспечение занятий спортом в помещениях (код вида использования 5.1.2.); - площадки для занятий спортом (код вида использования 5.1.3).	ЗА Приморский Фонд содействия инвестированию и развития предпринимательских и социальных инициатив Правообладатель объекта недвижимости с кадастровым номером 25:28:010022:2082
----	--	---

Перечень обращений граждан и организаций, не являющихся участниками общественного обсуждения (не прошедших идентификацию) по проекту решения о предоставлении разрешения на условно разрешенный вид использования земельного участка с кадастровым номером 25:28:010022:2079

1. Приморский фонд содействия инвестированию и развития предпринимательских и социальных инициатив (от 17.01.2024 № 14-пс направлено 16.01.2024) – обращение направлено до начала экспозиции и приема предложений и замечаний.

**УПРАВЛЕНИЕ ГРАДОСТРОИТЕЛЬСТВА АДМИНИСТРАЦИИ ГОРОДА
ВЛАДИВОСТОКА**

ул. Западная, д. 15, г. Владивосток, 690091 тел. 252 76 26

ЗАКЛЮЧЕНИЕ

**о результатах общественного обсуждения по проекту решения о предоставлении разрешения на условно разрешенный вид использования образуемого земельного участка, расположенного по адресу (описание местоположения): Приморский край, г. Владивосток, п. Трудовое, ул. Дружбы, в районе д. 18
30.01.2024 № 2**

Общественное обсуждение проводится в соответствии с постановлением главы города Владивостока от 12.01.2024 № 38 «О проведении общественного обсуждения по проекту решения о предоставлении разрешения на условно разрешенный вид использования образуемого земельного участка, расположенного по адресу (описание местоположения): Приморский край, г. Владивосток, п. Трудовое, ул. Дружбы, в районе д. 18».

Общее количество идентифицированных участников общественного обсуждения составляет 8 участников общественного обсуждения.

Количество граждан и юридических лиц не прошедших идентификацию – 1.

Со дня окончания периода размещения проекта решения о предоставлении разрешения на условно разрешенный вид использования образуемого земельного участка, расположенного по адресу (описание местоположения): Приморский край, г. Владивосток, п. Трудовое, ул. Дружбы, в районе д. 18 и информационных материалов к нему на официальном сайте администрации города Владивостока управлением градостроительства администрации города Владивостока подготовлен и оформлен протокол общественного обсуждения от 26.01.2024 № 2, на основании которого подготовлено настоящее Заключение.

Содержание внесенных предложений и замечаний участников общественного обсуждения с разделением на предложения и замечания граждан, постоянно проживающих в пределах территориальной зоны «Зона застройки индивидуальными жилыми домами» (кодирование – Ж 1), в границах которой находится образуемый земельный участок, расположенный по адресу (описание местоположения): Приморский край, г. Владивосток, п. Трудовое, ул. Дружбы, в районе д. 18, в отношении которого подготовлен проект решения о предоставлении разрешения на условно разрешенный вид использования, предложения и замечания иных участников общественного обсуждения, а также аргументированные рекомендации администрации города Владивостока о целесообразности или нецелесообразности учета внесенных участниками общественного обсуждения предложений и замечаний прилагаются в таблицах (приложение).

Выводы: по итогам общественного обсуждения по проекту решения о предоставлении разрешения на условно разрешенный вид использования образуемого земельного участка, расположенного по адресу (описание местоположения): Приморский край, г. Владивосток, п. Трудовое, ул. Дружбы, в районе д. 18 выявлено следующее мнение:

За проект - 5 участников общественного обсуждения;
Против проекта - 3 участника общественного обсуждения;
Воздержались – 0 участников общественного обсуждения.

Содержание внесенных предложений и замечаний граждан, постоянно проживающих в пределах территориальной зоны «Зона застройки индивидуальными жилыми домами» (кодирование – Ж 1), в границах которой находится образуемый земельный участок, расположенный по адресу (описание местоположения): Приморский край, г. Владивосток, п. Трудовое, ул. Дружбы, в районе д. 18, в отношении которого подготовлен проект решения о предоставлении разрешения на условно разрешенный вид использования земельного участка и аргументированные рекомендации администрации города Владивостока о целесообразности или нецелесообразности учета внесенных участниками общественного обсуждения предложений и замечаний

Рекомендации администрации города Владивостока - целесообразно учесть внесенные участниками общественного обсуждения предложения и замечания – касаются проекта

№ п/п	Содержание внесенных предложений и замечаний граждан, являющихся участниками общественного обсуждения	Лицо, внесшее предложение, замечание
1	Выражаю свое согласие и голосую «ЗА» предоставление разрешения условно-разрешенный вид использования образуемого земельного участка площадью 500 кв. м., расположенного по адресу: Приморский край, г. Владивосток, пос. Трудовое, ул. Дружбы в районе дома № 18.	ЗА Пашегоров В.М.
2	Выражаю свое согласие за предоставление разрешения на условно-разрешенный вид использования образуемого земельного участка площадью 500 кв. м., расположенного по адресу: Приморский край, г. Владивосток, п. Трудовое, ул. Дружбы в районе дома № 18, и голосую «ЗА».	ЗА Москвин Д.В.

Содержание внесенных предложений и замечаний иных участников общественного обсуждения, а также аргументированные рекомендации администрации города Владивостока о целесообразности или нецелесообразности учета внесенных участниками общественного обсуждения предложений и замечаний по проекту решения о предоставлении разрешения на условно разрешенный вид использования образуемого земельного участка, расположенного по адресу (описание местоположения): Приморский край, г. Владивосток, п. Трудовое, ул. Дружбы, в районе д. 18

Рекомендации администрации города Владивостока - целесообразно учесть внесенные участниками общественного обсуждения предложения и замечания – касаются проекта

№п/п	Содержание внесенных предложений и замечаний иных участников общественного обсуждения	Лицо, внесшее предложение, замечание
1.	Выражаю свое согласие за предоставление разрешения на условно-разрешенный вид использования образуемого земельного участка площадью 500 кв. м., расположенного по адресу: Приморский край, г. Владивосток, п. Трудовое, ул. Дружбы в районе дома № 18, и голосую «ЗА».	ЗА Петракова А.К. Правообладатель объекта недвижимости с к.н.: 25:28:050018:745
2	Я, являюсь правообладателем 1/2 доли земельного участка с кадастровым номером 25:28:050001:3607 площадью 445 кв.м., расположенного по адресу: Приморский край г.Владивосток, п. Трудовое ул. Дружбы в районе д.14. Выражаю свое согласие и голосую «ЗА» предоставление разрешения на условно-разрешенный вид использования образуемого земельного участка, личное подсобное хозяйство, площадью 500 кв.м, расположенного по адресу: Приморский край п. Трудовое, ул. Дружбы, в районе дома 18.	ЗА Кошевой А.А. Правообладатель объекта недвижимости с к.н.: 25:28:050001:3607
3	Я, являюсь правообладателем 1/2 доли земельного участка с кадастровым номером 25:28:050001:3607, расположенного по адресу: Приморский край г. Владивосток, п.Трудовое, ул. Дружбы в районе д.18, выражаю свое согласие и голосую за предоставление разрешения условно-разрешенный вид использования образуемого земельного участка, личное подсобное хозяйство, площадью 500 кв. м, расположенного по адресу: Приморский край, г. Владивосток, пос. Трудовое, ул. Дружбы, в районе дома 18. Выражаю свое согласие и голосую ЗА предоставление разрешения условно разрешенной вид использования образуемого земельного участка, под личное подсобное хозяйство, площадью 500 квадратных метров, расположенного по адресу: Приморской край, г. Владивосток, п.Трудовое, ул. Дружбы в районе дома д. 18.	ЗА Кошевой К.А. Правообладатель объекта недвижимости с к.н.: 25:28:050001:3607
4	Моё мнение - я ПРОТИВ предоставлении разрешения на условно разрешенный вид использования земельного участка - личное подсобное хозяйство, создаваемого по заявлению Ясинецкого В.В., по адресу: Приморский край, г.Владивосток, п. Трудовое, ул. Дружбы, в районе д. 18, т.к. в рассматриваемом районе в этом нет необходимости, считаю, что нужно расширять и благоустраивать проезды, потому что данная локация является центром пос. Трудовое	ПРОТИВ Абрашко А.С. Правообладатель объекта недвижимости с к.н.: 25:28: 050001:3586
5	Я голосую «ПРОТИВ» предоставлении разрешения на условно разрешенный вид использования - ЛИЧНОЕ ПОДСОБНОЕ ХОЗЯЙСТВО для вновь создаваемого земельного участка по заявлению Ясинецкого В.В., по адресу : Приморский край, г. Владивосток, п. Трудовое, ул. Дружбы, в районе д. 18. Считаю, что территорию лучше использовать для благоустройства и расширения проезжей части по улице Дружбы.	ПРОТИВ Абрашко А.С. Правообладатель объекта недвижимости с к.н.: 25:28: 050001:3611
6	Я возражаю и голосую ПРОТИВ предоставления разрешения на условно разрешенный вид использования вновь образуемого земельного участка по адресу: Приморский край, г. Владивосток, п. Трудовое, ул. Дружбы, в районе д. 18 - личное подсобное хозяйство, т.к. данный, вновь образуемый земельный участок значительно заузит проезд по ул. Дружбы, в том числе и к моему земельному участку. Дополнительно обращаю Ваше внимание, что в области образования земельного участка находятся гаражи, принадлежащие местным жителям. Так же считаю, что данный район необходимо развивать иным образом для жителей, а именно благоустраивать и расширять дороги.	ПРОТИВ Селезнева Т.С. Правообладатель объекта недвижимости с к.н.: 25:28: 050001:3313

Перечень обращений граждан и юридических лиц, не являющихся участниками общественного обсуждения (не прошедших идентификацию)

1. Калганова Н.Н. (вх. № 100-пс от 26.01.2024 (направлено 25.01.2024)) – постоянно зарегистрирован за пределами территориальной зоны «Зона застройки индивидуальными жилыми домами» (кодировое обозначение – Ж 1), в границах которой располагается образуемый земельный участок, расположенный по адресу (описание местоположения): Приморский край, г. Владивосток, п. Трудовое, ул. Дружбы, в районе д. 18.

**УПРАВЛЕНИЕ ГРАДОСТРОИТЕЛЬСТВА АДМИНИСТРАЦИИ ГОРОДА
ВЛАДИВОСТОКА
ул. Западная, д. 15, г. Владивосток, 690091 тел. 252 76 26
ЗАКЛЮЧЕНИЕ**

**о результатах общественного обсуждения по проекту решения о предоставлении разрешения на условно разрешенный вид использования образуемого земельного участка, расположенного по адресу (описание местоположения): Приморский край, г. Владивосток, п. Трудовое, ул. Путятинская, в районе д. 77
30.01.2024 № 3**

Общественное обсуждение проводится в соответствии с постановлением главы города Владивостока от 12.01.2024 № 37 «О проведении общественного обсуждения по проекту решения о предоставлении разрешения на условно разрешенный вид использования образуемого земельного участка, расположенного по адресу (описание местоположения): Приморский край, г. Владивосток, п. Трудовое, ул. Путятинская, в районе д. 77».

Общее количество идентифицированных участников общественного обсуждения составляет 2 участника общественного обсуждения.

Со дня окончания периода размещения проекта решения о предоставлении разрешения на условно разрешенный вид использования образуемого земельного участка, расположенного по адресу (описание местоположения): Приморский край, г. Владивосток, п. Трудовое, ул. Путятинская, в районе д. 77 и информационных материалов к нему на официальном сайте администрации города Владивостока управлением градостроительства администрации города Владивостока подготовлен и оформлен протокол общественного обсуждения от 26.01.2024 № 3, на основании которого подготовлено настоящее Заключение.

Содержание внесенных предложений и замечаний участников общественного обсуждения с разделением на предложения и замечания граждан, постоянно проживающих в пределах территориальной зоны «Зона застройки индивидуальными жилыми домами» (кодировое обозначение – Ж 1), в границах которой находится образуемый земельный участок, расположенный по адресу (описание местоположения): Приморский край, г. Владивосток, п. Трудовое, ул. Путятинская, в районе д. 77, в отношении которого подготовлен проект решения о предоставлении разрешения на условно разрешенный вид использования, предложения и замечания иных участников общественного обсуждения, а также аргументированные рекомендации администрации города Владивостока о целесообразности или нецелесообразности учета внесенных участниками общественного обсуждения предложений и замечаний прилагаются в таблицах (приложение).

Выводы: по итогам общественного обсуждения по проекту решения о предоставлении разрешения на условно разрешенный вид использования образуемого земельного участка, расположенного по адресу (описание местоположения): Приморский край, г. Владивосток, п. Трудовое, ул. Путятинская, в районе д. 77 единогласно принято решение о целесообразности принятия проекта решения о предоставлении разрешения на условно разрешенный вид использования образуемого земельного участка, расположенного по адресу (описание местоположения): Приморский край, г. Владивосток, п. Трудовое, ул. Путятинская, в районе д. 77.

Содержание внесенных предложений и замечаний граждан, постоянно проживающих в пределах территориальной зоны «Зона застройки индивидуальными жилыми домами» (кодировое обозначение – Ж 1), в границах которой находится образуемый земельный участок, расположенный по адресу (описание местоположения): Приморский край, г. Владивосток, п. Трудовое, ул. Путятинская, в районе д. 77, в отношении которого подготовлен проект решения о предоставлении разрешения на условно разрешенный вид использования земельного участка и аргументированные рекомендации администрации города Владивостока о целесообразности или нецелесообразности учета внесенных участниками общественного обсуждения предложений и замечаний

№ п/п	Содержание внесенных предложений и замечаний граждан, являющихся участниками общественного обсуждения	Рекомендации администрации города Владивостока о целесообразности или нецелесообразности учета внесенных участниками общественного обсуждения предложений и замечаний	Лицо, внесшее предложение, замечание
1	Предложения и замечания отсутствуют		

Содержание внесенных предложений и замечаний иных участников общественного обсуждения, а также аргументированные рекомендации администрации города Владивостока о целесообразности или нецелесообразности учета внесенных участниками общественного обсуждения предложений и замечаний по проекту решения о предоставлении разрешения на условно разрешенный вид использования образуемого земельного участка, расположенного по адресу (описание местоположения): Приморский край, г. Владивосток, п. Трудовое, ул. Путятинская, в районе д. 77

Рекомендации администрации города Владивостока - целесообразно учесть внесенные участниками общественного обсуждения предложения и замечания – касаются проекта

№ п/п	Содержание внесенных предложений и замечаний иных участников общественного обсуждения	Лицо, внесшее предложение, замечание
1	Выражаю свое согласие и голосу, за, предоставление разрешения на условно разрешенный вид использования образуемого земельного участка, личное подсобное хозяйство, площадью 1358 кв. м., расположенного по адресу г.Владивосток п. Трудовое ул. Путятинская в районе д. 77.	ЗА Кошевой К.А. Правообладатель объекта недвижимости с к.н.: 25:28:050001:3587

2	Выражаю свое согласие и голосую ЗА предоставление разрешения на условно разрешенный вид образуемого земельного участка площадью 1358 кв.м., расположенного по адресу г. Владивосток п. Трудовое ул. Путятинская в районе д.77 под личное подсобное хозяйство.	ЗА Кошевой А.А. Право- обладатель объекта недвижимости с к.н.: 25:28:050001:3618
---	---	--

**УПРАВЛЕНИЕ ГРАДОСТРОИТЕЛЬСТВА АДМИНИСТРАЦИИ ГОРОДА
ВЛАДИВОСТОКА**

ул. Западная, д. 15, г. Владивосток, 690091 тел. 252 76 26

ЗАКЛЮЧЕНИЕ

**о результатах общественного обсуждения проекту решения о предоставлении разрешения на условно разрешенный вид использования образуемого земельного участка, расположенного по адресу (описание местоположения): Российская Федерация, Приморский край, г. Владивосток, п. Трудовое, в районе ул. Суворовская
30.01.2024 № 4**

Общественное обсуждение проводится в соответствии с постановлением главы города Владивостока от 12.01.2024 № 36 «О проведении общественного обсуждения по проекту решения о предоставлении разрешения на условно разрешенный вид использования образуемого земельного участка, расположенного по адресу (описание местоположения): Российская Федерация, Приморский край, г. Владивосток, п. Трудовое, в районе ул. Суворовская».

Общее количество идентифицированных участников общественного обсуждения составляет 6 участников общественного обсуждения.

Со дня окончания периода размещения проекта решения о предоставлении разрешения на условно разрешенный вид использования образуемого земельного участка, расположенного по адресу (описание местоположения): Российская Федерация, Приморский край, г. Владивосток, п. Трудовое, в районе ул. Суворовская и информационных материалов к нему на официальном сайте администрации города Владивостока управлением градостроительства администрации города Владивостока подготовлен и оформлен протокол общественного обсуждения от 26.01.2024 № 4, на основании которого подготовлено настоящее Заключение.

Содержание внесенных предложений и замечаний участников общественного обсуждения с разделением на предложения и замечания граждан, постоянно проживающих в пределах территориальной зоны «Зона застройки индивидуальными жилыми домами» (кодированное обозначение – Ж 1), в границах которой находится образуемый земельный участок, расположенный по адресу (описание местоположения): Российская Федерация, Приморский край, г. Владивосток, п. Трудовое, в районе ул. Суворовская, в отношении которого подготовлен проект решения о предоставлении разрешения на условно разрешенный вид использования, предложения и замечания иных участников общественного обсуждения, а также аргументированные рекомендации администрации города Владивостока о целесообразности или нецелесообразности учета внесенных участниками общественного обсуждения предложений и замечаний прилагаются в таблицах (приложение).

Выводы: по итогам общественного обсуждения по проекту решения о предоставлении разрешения на условно разрешенный вид использования образуемого земельного участка, расположенного по адресу (описание местоположения): Российская Федерация, Приморский край, г. Владивосток, п. Трудовое, в районе ул. Суворовская выявлено следующее мнение:

За проект - 0 участников общественного обсуждения;

Против проекта - 6 участников общественного обсуждения;

Воздержались – 0 участников общественного обсуждения.

Содержание внесенных предложений и замечаний граждан, постоянно проживающих в пределах территориальной зоны «Зона застройки индивидуальными жилыми домами» (кодированное обозначение – Ж 1), в границах которой находится образуемый земельный участок, расположенный по адресу (описание местоположения): Российская Федерация, Приморский край, г. Владивосток, п. Трудовое, в районе ул. Суворовская, в отношении которого подготовлен проект решения о предоставлении разрешения на условно разрешенный вид использования образуемого земельного участка и аргументированные рекомендации администрации города Владивостока о целесообразности или нецелесообразности учета внесенных участниками общественного обсуждения предложений и замечаний

Рекомендации администрации города Владивостока - целесообразно учесть внесенные участниками общественного обсуждения предложения и замечания – касаются проекта

№ п/п	Содержание внесенных предложений и замечаний граждан, являющихся участниками общественного обсуждения	Лицо, внесшее предложение, замечание
1	<p>Я протестую против разрешения на условно разрешенный вид использования «Для ведения личного подсобного хозяйства (приусадебный земельный участок)» в отношении образуемого земельного участка площадью 846 кв. м, расположенного по адресу (описание местоположения): Российская Федерация, Приморский край, г. Владивосток, п. Трудовое, в районе ул. Суворовская (Постановление главы города Владивостока от 12.01.2024 №36), находящемся за участком, находящимся в моей собственности, т.к.:</p> <ol style="list-style-type: none"> спутниковая съемка, приложенная к проекту (в Приложении №1), не соответствует действительности, территория данного участка расчленена двумя оврагами и граничит с ручьем, в результате чего, в этом году там было существенное обрушение грунта. Для застройки будут уничтожены деревья, сдерживающие дальнейшее подмытие участка, чем будет поставлена под угрозу сохранность моего участка. для застройки потребуется движение тяжелой техники, чем будет нанесен ущерб дороге вдоль домов ул. Суворовская 48 - ул. Суворовская 48-Р, и ущерб дренажной системе, организованных ранее за счет личных средств жителей, проживающих в этом районе. к данному участку реально отсутствует проезд (хотя он обозначен на схеме). Вместо дороги тут тропа, по которой местное население прогуливается к ручью и водохранилищу. данный участок перекресток общественный доступ к ручью (схемой не предполагается прохода между образуемым участком и соседним слева от него по схеме (см. Приложении №1 к проекту)). При имеющимся ландшафте выделяемого участка, сооружение любого септика или выгребной ямы будет нарушать закон Российской Федерации «О санитарно-эпидемиологическом благополучии населения», т.к. по мимо прочего, ручей, находящийся на границе образуемого участка, чуть ниже впадает в озеро (называемое местным населением Водохранилище), которое является излюбленным местом отдыха жителями п. Трудовое, особенно, проживающих на ул. Суворовская и ул. Светлая. Предлагаю данный участок оставить для общественного пользования, с максимальным сохранением леса, для сдерживания эрозийных процессов на данном участке. 	ПРОТИВ Гришина Ю.А.
2	<p>Я, собственник земельного участка с кадастровым номером 25:28:050007:1694, рассмотрев проект решения о предоставлении Заявителю разрешения на условно разрешенный вид использования «Для ведения личного подсобного хозяйства (приусадебный земельный участок)» в отношении образуемого земельного участка площадью 846 кв. м, расположенного по адресу (описание местоположения): Российская Федерация, Приморский край, г. Владивосток, п. Трудовое, в районе ул. Суворовская, граничащий с моим участком, пришел к выводу, что:</p> <ol style="list-style-type: none"> Планируемый участок не пригоден для ведения личного подсобного хозяйства, ввиду нахождения его в зоне подтопления на границе с рекой Угольная. Планируемый участок не оборудован подъездными путями и находится в удалении от ближайшей дороги, доступ для техники отсутствует. При разработке планируемого участка будут уничтожены растения, внесенные в красную книгу Приморского края. В Приложении №1 от заявителя, на карте зон с особыми условиями использования территорий, допущена грубая ошибка о наличии зоны Т4 у границ планируемого участка, позволяющая ошибочно судить о наличии подъездных путей. По факту в зоне, обозначенной как Т4, расположен бассейн реки Угольная, что придает ей статус водоохранной. <p>В связи с вышеперечисленными доводами прошу отказать Заявителю в проекте решения о предоставлении разрешения на условно разрешенный вид использования «Для ведения личного подсобного хозяйства (приусадебный земельный участок)» в отношении образуемого земельного участка площадью 846 кв. м, расположенного по адресу (описание местоположения): Российская Федерация, Приморский край, г. Владивосток, п. Трудовое, в районе ул. Суворовская.</p>	ПРОТИВ Ковалев П.Л.

Газета Владивосток предлагает услуги по размещению материалов на коммерческой основе

Публикация материалов
коммерческого характера,
цветная полоса
1 кв. см – 64,29 рубля

Публикация материалов
коммерческого характера,
черно-белая полоса
1 кв. см – 60,14 рублей



Звоните с 9.00 до 18.00 по тел. 239-79-93



Содержание внесенных предложений и замечаний иных участников общественного обсуждения, а также аргументированные рекомендации администрации города Владивостока о целесообразности или нецелесообразности учета внесенных участниками общественного обсуждения предложений и замечаний по проекту решения о предоставлении разрешения на условно разрешенный вид использования образуемого земельного участка, расположенного по адресу (описание местоположения): Российская Федерация, Приморский край, г. Владивосток, п. Трудовое, в районе ул. Суворовская

Рекомендации администрации города Владивостока - целесообразно учесть внесенные участниками общественного обсуждения предложения и замечания – касаются проекта

№ п/п	Содержание внесенных предложений и замечаний иных участников общественного обсуждения	Лицо, внесшее предложение, замечание
1.	Я протестую против разрешения на условно разрешенный вид использования «Для ведения личного подсобного хозяйства (приусадебный земельный участок)» в отношении образуемого земельного участка площадью 846 кв. м, расположенного по адресу (описание местоположения): Российская Федерация, Приморский край, г. Владивосток, п. Трудовое, в районе ул. Суворовская (Постановление главы города Владивостока от 12.01.2024 №36), находящемся за участком, находящимся в моей собственности, т.к.: 1. спутниковая съемка, приложенная к проекту (в Приложении №1), не соответствует действительности, территория данного участка рассечена двумя оврагами и граничит с ручьем, в результате чего, в этом году там было существенное обрушение грунта. Для застройки будут уничтожены деревья, сдерживающие дальнейшее подмытие участка, чем будет поставлена под угрозу сохранность моего участка. 2. для застройки потребуются движение тяжелой техники, чем будет нанесен ущерб дороге вдоль домов ул. Суворовская 48 - ул. Суворовская 48-Р, и ущерб дренажной системе, организованных ранее за счет личных средств жителей, проживающих в этом районе. 3. к данному участку реально отсутствует проезд (хотя он обозначен на схеме). Вместо дороги тут тропа, по которой местное население прогуливается к ручью и водохранилищу. 4. данный участок перекроек общественный доступ к ручью (схемой не предполагается прохода между образуемым участком и соседним слева от него по схеме (см. Приложении №1 к проекту)). 5. При имеющимся ландшафте выделяемого участка, сооружение любого септика или выгребной ямы будет нарушать закон Российской Федерации «О санитарно-эпидемиологическом благополучии населения», т.к. по мимо прочего, ручей, находящийся на границе образуемого участка, чуть ниже впадает в озеро (называемое местным населением Водохранилище), которое является излюбленным местом отдыха жителями п. Трудовое, особенно, проживающих на ул. Суворовская и ул. Светлая. 6. Предлагаю данный участок оставить для общественного пользования, с максимальным сохранением леса, для сдерживания эрозийных процессов на данном участке.	ПРОТИВ Гришина Ю.А. Правообладатель объекта недвижимости с кадастровым номером: 25:28:050007:1659
2	Я, как собственник земельного участка с кадастровым номером 25:28:050007:1695, расположенном в непосредственной близости к участку, вынесенному на общественное обсуждение по проекту решения о предоставлении разрешения Заявителю земельного участка, расположенного по адресу (описание местоположения): Российская Федерация, Приморский край, г. Владивосток, п. Трудовое, в районе ул. Суворовская, вид использования «Для ведения личного подсобного хозяйства (приусадебный земельный участок)» высказываюсь против проекта, так как: 1. Заявитель в Приложении №1 (Схема «Карта зон с особыми условиями использования территорий») указал данные, не соответствующие действительности, а именно: 1. Согласно схеме заявителя ниже образуемого участка проходит дорога (зона Т4), на деле на этом участке, согласно Водному Кодексу РФ «Статья 65. Водоохранная зона и прибрежные защитные полосы», расположена специальная водоохранная зона, в устье реки Угольная, которая впадает в водохранилище. (Рисунок прилагаю). Соответственно образование подъездных путей на этом участке ограничено законодательством. 2. К участку отсутствуют подъездные пути, образовать которые без нанесения существенного ущерба природным ресурсам, не представляется возможным. 3. Участок расположен в болотистой местности и имеет угрозу подтопления, соответственно непригоден для ведения личного подсобного хозяйства. В случае чрезвычайных событий, оказание помощи на этом участке будет крайне осложнено. На основании вышеперечисленных пунктов, предлагаю отказать Заявителю в проекте решения о предоставлении разрешения на условно разрешенный вид использования «Для ведения личного подсобного хозяйства (приусадебный земельный участок)» в отношении образуемого земельного участка площадью 846 кв. м, расположенного по адресу (описание местоположения): Российская Федерация, Приморский край, г. Владивосток, п. Трудовое, в районе ул. Суворовская.	ПРОТИВ Ковалёв А.П. Правообладатель объекта недвижимости с кадастровым номером: 25:28:050007:1695
3	Являясь пенсионером МВД и собственником смежного участка выступаю категорически против образования нового земельного участка ввиду: а.) отсутствия подъездных путей и сложностью их формирования б.) нахождения участка в зоне подтопления в.) нанесения ущерба природной флоре и фауне, так как на участке произрастают растения, занесенные в красную книгу Приморского края г.) непригодности участка для ведения личного подсобного хозяйства	ПРОТИВ Ковалев И.П. Правообладатель объекта недвижимости с кадастровым номером: 25:28:050007:1429

4	Я, собственник земельного участка с кадастровым номером 25:28:050007:1694, рассмотрев проект решения о предоставлении Заявителю разрешения на условно разрешенный вид использования «Для ведения личного подсобного хозяйства (приусадебный земельный участок)» в отношении образуемого земельного участка площадью 846 кв. м, расположенного по адресу (описание местоположения): Российская Федерация, Приморский край, г. Владивосток, п. Трудовое, в районе ул. Суворовская, граничащий с моим участком, пришел к выводу, что: 1. Планируемый участок не пригоден для ведения личного подсобного хозяйства, ввиду нахождения его в зоне подтопления на границе с рекой Угольная. 2. Планируемый участок не оборудован подъездными путями и находится в удалении от ближайшей дороги, доступ для техники отсутствует. 3. При разработке планируемого участка будут уничтожены растения, внесенные в красную книгу Приморского края. 4. В Приложении №1 от заявителя, на карте зон с особыми условиями использования территорий, допущена грубая ошибка о наличии зоны Т4 у границ планируемого участка, позволяющая ошибочно судить о наличии подъездных путей. По факту в зоне, обозначенной как Т4, расположен бассейн реки Угольная, что придает ей статус водоохранной. В связи с вышеперечисленными доводами прошу отказать Заявителю в проекте решения о предоставлении разрешения на условно разрешенный вид использования «Для ведения личного подсобного хозяйства (приусадебный земельный участок)» в отношении образуемого земельного участка площадью 846 кв. м, расположенного по адресу (описание местоположения): Российская Федерация, Приморский край, г. Владивосток, п. Трудовое, в районе ул. Суворовская.	ПРОТИВ Ковалев П.Л. Правообладатель объекта недвижимости с кадастровым номером: 25:28:050007:1694
---	---	---

УПРАВЛЕНИЕ ГРАДОСТРОИТЕЛЬСТВА АДМИНИСТРАЦИИ ГОРОДА ВЛАДИВОСТОКА

ул. Западная, д. 15, г. Владивосток, 690091 тел. 252 76 26

ЗАКЛЮЧЕНИЕ

о результатах общественного обсуждения по проекту решения о предоставлении разрешения на условно разрешенный вид использования образуемого земельного участка, расположенного по адресу (описание местоположения): Приморский край, г. Владивосток, пос. Трудовое, в районе ул. Овражная, д. 72 30.01.2024 № 5

Общественное обсуждение проводится в соответствии с постановлением главы города Владивостока от 12.01.2024 № 35 «О проведении общественного обсуждения по проекту решения о предоставлении разрешения на условно разрешенный вид использования образуемого земельного участка, расположенного по адресу (описание местоположения): Приморский край, г. Владивосток, пос. Трудовое, в районе ул. Овражная, д. 72».

Общее количество идентифицированных участников общественного обсуждения составляет 8 участников общественного обсуждения.

Количество граждан и юридических лиц не прошедших идентификацию – 2.

Со дня окончания периода размещения проекта решения о предоставлении разрешения на условно разрешенный вид использования образуемого земельного участка, расположенного по адресу (описание местоположения): Приморский край, г. Владивосток, пос. Трудовое, в районе ул. Овражная, д. 72 и информационных материалов к нему на официальном сайте администрации города Владивостока управлением градостроительства администрации города Владивостока подготовлен и оформлен протокол общественного обсуждения от 26.01.2024 № 5, на основании которого подготовлено настоящее Заключение.

Содержание внесенных предложений и замечаний участников общественного обсуждения с разделением на предложения и замечания граждан, постоянно проживающих в пределах территориальной зоны «Зона застройки индивидуальными жилыми домами» (кодированное обозначение – Ж 1), в границах которой находится образуемый земельный участок, расположенный по адресу (описание местоположения): Приморский край, г. Владивосток, пос. Трудовое, в районе ул. Овражная, д. 72, в отношении которого подготовлен проект решения о предоставлении разрешения на условно разрешенный вид использования, предложения и замечания иных участников общественного обсуждения, а также аргументированные рекомендации администрации города Владивостока о целесообразности или нецелесообразности учета внесенных участниками общественного обсуждения предложений и замечаний прилагаются в таблицах (приложение).

Выводы: по итогам общественного обсуждения по проекту решения о предоставлении разрешения на условно разрешенный вид использования образуемого земельного участка, расположенного по адресу (описание местоположения): Приморский край, г. Владивосток, п. Трудовое, в районе ул. Овражная, д. 72 выявлено следующее мнение:

За проект - 0 участников общественного обсуждения;


Против проекта – 8 участников общественного обсуждения;

Воздержались – 0 участников общественного обсуждения.

Содержание внесенных предложений и замечаний граждан, постоянно проживающих в пределах территориальной зоны «Зона застройки индивидуальными жилыми домами» (кодированное обозначение – Ж 1), в границах которой находится образуемый земельный участок, расположенный по адресу (описание местоположения): Приморский край, г. Владивосток, пос. Трудовое, в районе ул. Овражная, д. 72, в отношении которого подготовлен проект решения о предоставлении разрешения на условно разрешенный вид использования земельного участка и аргументированные рекомендации администрации города Владивостока о целесообразности или нецелесообразности учета внесенных участниками общественного обсуждения предложений и замечаний


Рекомендации администрации города Владивостока - целесообразно учесть внесенные участниками общественного обсуждения предложения и замечания – касаются проекта

№ п/п	Содержание внесенных предложений и замечаний граждан, являющихся участниками общественного обсуждения	Лицо, внесшее предложение, замечание
	<p>Против проекта.</p> <p>1. Глубокий овраг (около 10 метров) с ручьем в распадке. Данный участок не может быть использован для целей ведения личного подсобного хозяйства без отсыпки огромным количеством грунта, что приведет к подтоплению прилегающих участков и дороги.</p> <p>2. Отсыпка огромным количеством грунта приведет к полной деформации дороги по ул. Ореховая и ул. Овражная, которую мы реставрируем и поддерживаем за свой счет.</p> <p>3. Будут вырублены деревья, которые находятся на данной территории.</p> <p>4. Необходимо будет подключение к электросетям, что приведет к перегрузке и так предельно нагруженной сети. В зимний период напряжение падает до 180 Квт, вместо положенных 220 Квт.</p>	ПРОТИВ Гранкина О.В.
	<p>Против проекта.</p> <p>1. Глубокий овраг (около 10 метров) с ручьем в распадке. Данный участок не может быть использован для целей ведения личного подсобного хозяйства без отсыпки огромным количеством грунта, что приведет к подтоплению прилегающих участков и дороги.</p> <p>2. Отсыпка огромным количеством грунта приведет к полной деформации дороги по ул. Ореховая и ул. Овражная, которую мы реставрируем и поддерживаем за свой счет.</p> <p>3. Будут вырублены деревья, которые находятся на данной территории.</p> <p>4. Необходимо будет подключение к электросетям, что приведет к перегрузке и так предельно нагруженной сети. В зимний период напряжение падает до 180 Квт, вместо положенных 220 Квт.</p>	ПРОТИВ Ильин С.А.
	<p>Против проекта.</p> <p>1. Данный участок - глубокий овраг (около 8-10 метров) с ручьем в распадке. Этот участок не может быть использован для целей ведения личного подсобного хозяйства без отсыпки огромным количеством грунта, что приведет к подтоплению прилегающих участков и дороги.</p> <p>2. Отсыпка огромным количеством грунта приведет к полной деформации дороги по ул. Ореховая и ул. Овражная, которую мы реставрируем и поддерживаем за свой счет.</p> <p>3. Будут вырублены деревья, которые находятся на данной территории.</p> <p>4. Необходимо будет подключение к электросетям, что приведет к перегрузке и так предельно нагруженной сети. В зимний период напряжение падает до 180 Квт, вместо положенных 220 Квт.</p> <p>Мы категорически против.</p>	ПРОТИВ Сюбаева И.П.
	<p>Против проекта.</p> <p>1. Данный участок - глубокий овраг (около 8-10 метров) с ручьем в распадке. Этот участок не может быть использован для целей ведения личного подсобного хозяйства без отсыпки огромным количеством грунта, что приведет к подтоплению прилегающих участков и дороги.</p> <p>2. Отсыпка огромным количеством грунта приведет к полной деформации дороги по ул. Ореховая и ул. Овражная, которую мы реставрируем и поддерживаем за свой счет.</p> <p>3. Будут вырублены деревья, которые находятся на данной территории.</p> <p>4. Необходимо будет подключение к электросетям, что приведет к перегрузке и так предельно нагруженной сети. В зимний период напряжение падает до 180 Квт, вместо положенных 220 Квт.</p> <p>Мы категорически против.</p>	ПРОТИВ Сюбаев А.Ф.
	<p>Против проекта.</p> <p>1. Глубокий овраг (около 10 метров) с ручьем в распадке. Данный участок не может быть использован для целей ведения личного подсобного хозяйства без отсыпки огромным количеством грунта, что приведет к подтоплению прилегающих участков и дороги.</p> <p>2. Отсыпка огромным количеством грунта приведет к полной деформации дороги по ул. Ореховая и ул. Овражная, которую мы реставрируем и поддерживаем за свой счет.</p> <p>3. Будут вырублены деревья, которые находятся на данной территории.</p> <p>4. Необходимо будет подключение к электросетям, что приведет к перегрузке и так предельно нагруженной сети. В зимний период напряжение падает до 180 Квт, вместо положенных 220 Квт.</p>	ПРОТИВ Гранкин И.Д.
	<p>1. Против выдачи разрешения. Причины - глубокий овраг около 8 метров с ручьем в низу. Данный участок не может быть использован для целей ведения личного подсобного хозяйства без отсыпки огромным количеством грунта, что приведет к подтоплению прилегающих участков и дороги.</p> <p>2. При отсыпке огромным количеством грунта приведет к полной деформации дороги по ул. Ореховая и ул. Овражная, которую мы реставрируем и поддерживаем за свой счет, так как это будет производится большими машинами, а дорога не предназначена для их проезда.</p> <p>3. Будут вырублены деревья, которые находятся на данной территории.</p> <p>4. Необходимо будет подключение к электросетям, что приведет к перегрузке и так предельно нагруженной сети. В зимний период напряжение падает до 180 Квт, вместо положенных 220 Квт.</p> <p>Я категорически против.</p>	ПРОТИВ Дохват Е.М.

№ п/п	Предложения и замечания, поступившие от иных участников общественного обсуждения в период проведения экспертизы проекта	Лицо, внесшее предложение, замечание
1	<p>Против проекта.</p> <p>1. Вплотную с границами моего участка без пожарной полосы между участками,</p> <p>2. Затрагивает часть испрашиваемого мною участка путем перераспределения, в отношении которого вынесено судебные решение Советским районным судом и Приморским судом в мою пользу.</p> <p>3. Глубокий овраг (около 10 метров) с ручьем в распадке. Данный участок не может быть использован для целей ведения личного подсобного хозяйства без отсыпки огромным количеством грунта, что приведет к подтоплению прилегающих участков и дороги.</p> <p>4. Отсыпка огромным количеством грунта приведет к полной деформации дороги по ул. Ореховая и ул. Овражная, которую мы реставрируем и поддерживаем за свой счет.</p> <p>5. Будут вырублены деревья, которые находятся на данной территории.</p> <p>Необходимо будет подключение к электросетям, что приведет к перегрузке и так предельно нагруженной сети. В зимний период напряжение падает до 180 Квт, вместо положенных 220 Квт.</p> 	ПРОТИВ Гранкин Д.С.

Содержание внесенных предложений и замечаний иных участников общественного обсуждения, а также аргументированные рекомендации администрации города Владивостока о целесообразности или нецелесообразности учета внесенных участниками общественного обсуждения предложений и замечаний по проекту решения о предоставлении разрешения на условно разрешенный вид использования образуемого земельного участка, расположенного по адресу (описание местоположения): Приморский край, г. Владивосток, пос. Трудовое, в районе ул. Овражная, д. 72

Рекомендации администрации города Владивостока - целесообразно учесть внесенные участниками общественного обсуждения предложения и замечания – касаются проекта

№ п/п	Предложения и замечания, поступившие от иных участников общественного обсуждения в период проведения экспертизы проекта	Лицо, внесшее предложение, замечание
1	<p>Против проекта.</p> <p>1. Вплотную с границами моего участка без пожарной полосы между участками,</p> <p>2. Затрагивает часть испрашиваемого мною участка путем перераспределения, в отношении которого вынесено судебные решение Советским районным судом и Приморским судом в мою пользу.</p> <p>3. Глубокий овраг (около 10 метров) с ручьем в распадке. Данный участок не может быть использован для целей ведения личного подсобного хозяйства без отсыпки огромным количеством грунта, что приведет к подтоплению прилегающих участков и дороги.</p> <p>4. Отсыпка огромным количеством грунта приведет к полной деформации дороги по ул. Ореховая и ул. Овражная, которую мы реставрируем и поддерживаем за свой счет.</p> <p>5. Будут вырублены деревья, которые находятся на данной территории.</p> <p>Необходимо будет подключение к электросетям, что приведет к перегрузке и так предельно нагруженной сети. В зимний период напряжение падает до 180 Квт, вместо положенных 220 Квт.</p> 	ПРОТИВ Гранкин Д.С. Правообладатель объекта недвижимости с к.н. 25:28:050004:74

Итоговый финансовый отчет

о поступлении и расходовании денежных средств избирательного фонда кандидата

**Дополнительные выборы депутата Думы города Владивостока
по одномандатному избирательному округу № 20**
(наименование выборов)

Литвиненко Даниил Валерьевич
(ФИО кандидата)

№ 40810810350009002366, дополнительный офис № 8635/0174

(номер специального избирательного счета, наименование и адрес ПАО Сбербанк)

Приморского отделения № 8635 ПАО Сбербанк, г. Владивосток, ул. Океанский проспект, 18

Строка финансового отчета	Шифр строки	Сумма, руб.	Примечание
1	2	3	4
1 Поступило средств в избирательный фонд, всего			
в том числе			
1.1 Поступило средств в установленном порядке для формирования избирательного фонда	20	141 900,00	
из них			
1.1.1 Собственные средства кандидата	30	0,00	
1.1.2 Средства, выделенные кандидату выдвинувшим его избирательным объединением	40	130 000,00	
1.1.3 Добровольные пожертвования гражданина	50	11 900,00	
1.1.4 Добровольные пожертвования юридического лица	60	0,00	
1.2 Поступило в избирательный фонд средств, подпадающих под действие п. 6 ст. 58 Федерального закона от 12.06.2002 г. № 67-ФЗ*	70	0,00	
из них			
1.2.1 Собственные средства кандидата	80	0,00	
1.2.2 Средства гражданина	90	0,00	
1.2.3 Средства юридического лица	100	0,00	
2 Возвращено средств из избирательного фонда, всего			
в том числе			
2.1 Перечислено в доход местного бюджета	120	0,00	
2.2 Возвращено средств, поступивших с нарушением установленного порядка	130	0,00	
из них			
2.2.1 Гражданам, которым запрещено осуществлять пожертвования либо не указавшим обязательные сведения в платежном документе	140	0,00	
2.2.2 Юридическим лицам, которым запрещено осуществлять пожертвования либо не указавшим обязательные сведения в платежном документе	150	0,00	
2.2.3 Средств, поступивших с превышением предельного размера	160	0,00	
2.3 Возвращено средств, поступивших в установленном порядке	170	34 790,00	
3 Израсходовано средств, всего			
в том числе			
3.1 На организацию сбора подписей избирателей	190	0,00	
3.1.1 Из них на оплату труда лиц, привлекаемых для сбора подписей избирателей	200	0,00	
3.2 На предвыборную агитацию через организации телерадиовещания	210	0,00	
3.3 На предвыборную агитацию через редакции периодических печатных изданий	220	0,00	
3.4 На предвыборную агитацию через сетевые издания	230	0,00	
3.5 На выпуск и распространение печатных и иных агитационных материалов	240	107 110,00	
3.6 На проведение публичных массовых мероприятий	250	0,00	
3.7 На оплату работ (услуг) информационного и консультационного характера**	260	0,00	
3.8 На оплату других работ (услуг), выполненных (оказанных) юридическими лицами или гражданами РФ по договорам	270	0,00	
3.9 На оплату иных расходов, непосредственно связанных с проведением избирательной кампании	280	0,00	
4 Распределено неизрасходованного остатка средств фонда пропорционально перечисленным в избирательный фонд средствам			
5 Остаток средств фонда на дату сдачи отчета (заверяется банковской справкой) <small>(стр.310-стр.10-стр.120-стр.190-стр.300)</small>			

Правильность сведений, указанных в настоящем финансовом отчете, подтверждаю, других денежных средств, минуя избирательный фонд, на организацию и проведение избирательной кампании не привлекалось.

Кандидат/
Уполномоченный представитель по финансовым вопросам

Д.В. Литвиненко

М.П. (подпись, дата, инициалы, фамилия)

Председатель территориальной избирательной комиссии

Ю.В.Чичаева

(наименование избирательной комиссии) (подпись, дата, инициалы, фамилия)

* Указывается сумма средств, поступивших в избирательный фонд с нарушением, в том числе с превышением установленного предельного размера.

** Под понятием «информационная услуга», применяемым при классификации платежей расходования денежных средств из избирательного фонда, понимаются действия субъектов (собственников и владельцев) по сбору, обобщению, систематизации информации и предоставлению результатов ее обработки в распоряжение пользователя (то есть обеспечение пользователей информационными продуктами). Информационная продукция предоставляется пользователю в разной форме – на электронных носителях, на бумаге, в устной форме.

«Консультационная услуга» – это профессиональная услуга, предоставляемая физическим или юридическим лицом на основании договора (соглашения) по проведению консультаций, разъяснений, аналитической и исследовательской работы (в том числе с использованием программных продуктов), для достижения определенных результатов на выборах.

Итоговый финансовый отчет

о поступлении и расходовании денежных средств избирательного фонда кандидата

**Дополнительные выборы депутата Думы города Владивостока
по одномандатному избирательному округу № 20**
(наименование выборов)

Коврижных Сергей Александрович
(ФИО кандидата)

№ 40810810050009002370, дополнительный офис № 8635/0174

(номер специального избирательного счета, наименование и адрес ПАО Сбербанк)

Приморского отделения № 8635 ПАО Сбербанк, г. Владивосток, ул. Океанский проспект, 18

Строка финансового отчета	Шифр строки	Сумма, руб.	Примечание
1	2	3	4
1 Поступило средств в избирательный фонд, всего			
в том числе			
1.1 Поступило средств в установленном порядке для формирования избирательного фонда	20	495 000,00	
из них			
1.1.1 Собственные средства кандидата	30	495 000,00	
1.1.2 Средства, выделенные кандидату выдвинувшим его избирательным объединением	40	0,00	
1.1.3 Добровольные пожертвования гражданина	50	0,00	
1.1.4 Добровольные пожертвования юридического лица	60	0,00	
1.2 Поступило в избирательный фонд средств, подпадающих под действие п. 6 ст. 58 Федерального закона от 12.06.2002 г. № 67-ФЗ*	70	0,00	
из них			
1.2.1 Собственные средства кандидата	80	0,00	
1.2.2 Средства гражданина	90	0,00	
1.2.3 Средства юридического лица	100	0,00	
2 Возвращено средств из избирательного фонда, всего			
в том числе			
2.1 Перечислено в доход местного бюджета	120	0,00	
2.2 Возвращено средств, поступивших с нарушением установленного порядка	130	0,00	
из них			
2.2.1 Гражданам, которым запрещено осуществлять пожертвования либо не указавшим обязательные сведения в платежном документе	140	0,00	
2.2.2 Юридическим лицам, которым запрещено осуществлять пожертвования либо не указавшим обязательные сведения в платежном документе	150	0,00	
2.2.3 Средств, поступивших с превышением предельного размера	160	0,00	
2.3 Возвращено средств, поступивших в установленном порядке	170	0,00	
3 Израсходовано средств, всего			
в том числе			
3.1 На организацию сбора подписей избирателей	190	0,00	
3.1.1 Из них на оплату труда лиц, привлекаемых для сбора подписей избирателей	200	0,00	
3.2 На предвыборную агитацию через организации телерадиовещания	210	0,00	
3.3 На предвыборную агитацию через редакции периодических печатных изданий	220	0,00	
3.4 На предвыборную агитацию через сетевые издания	230	0,00	
3.5 На выпуск и распространение печатных и иных агитационных материалов	240	394 410,00	
3.6 На проведение публичных массовых мероприятий	250	0,00	
3.7 На оплату работ (услуг) информационного и консультационного характера**	260	75 590,00	
3.8 На оплату других работ (услуг), выполненных (оказанных) юридическими лицами или гражданами РФ по договорам	270	25 000,00	
3.9 На оплату иных расходов, непосредственно связанных с проведением избирательной кампании	280	0,00	
4 Распределено неизрасходованного остатка средств фонда пропорционально перечисленным в избирательный фонд средствам			
5 Остаток средств фонда на дату сдачи отчета (заверяется банковской справкой) <small>(стр.310-стр.10-стр.120-стр.190-стр.300)</small>			

Правильность сведений, указанных в настоящем финансовом отчете, подтверждаю, других денежных средств, минуя избирательный фонд, на организацию и проведение избирательной кампании не привлекалось.

Кандидат/
Уполномоченный представитель по финансовым вопросам

С.А.Коврижных

М.П. (подпись, дата, инициалы, фамилия)

Председатель территориальной избирательной комиссии

Ю.В.Чичаева

(наименование избирательной комиссии) (подпись, дата, инициалы, фамилия)

* Указывается сумма средств, поступивших в избирательный фонд с нарушением, в том числе с превышением установленного предельного размера.

** Под понятием «информационная услуга», применяемым при классификации платежей расходования денежных средств из избирательного фонда, понимаются действия субъектов (собственников и владельцев) по сбору, обобщению, систематизации информации и предоставлению результатов ее обработки в распоряжение пользователя (то есть обеспечение пользователей информационными продуктами). Информационная продукция предоставляется пользователю в разной форме – на электронных носителях, на бумаге, в устной форме.

«Консультационная услуга» – это профессиональная услуга, предоставляемая физическим или юридическим лицом на основании договора (соглашения) по проведению консультаций, разъяснений, аналитической и исследовательской работы (в том числе с использованием программных продуктов), для достижения определенных результатов на выборах.

По просьбам жителей отремонтируют ливневку

В районе Уткинской, 10 по просьбам горожан проведут ремонт сети ливневой канализации.

Сразу две жительницы дома № 10 улицы Уткинской обратились к главе Владивостока Константину Шестакову с просьбой решить вопрос состояния сетей водоотведения в районе их дома.

«В прошлом году в нашем районе проводили работы по восстановлению сетей ливневой канализации. Один колодец вос-

становили, а второй так и остался. Просим решить этот вопрос», – обратились жительницы.

Как уточнили специалисты управления дорог городской администрации, проведенные в прошлом году не принимались и не оплачивались, так как подрядчик не выполнил требований контракта. Контракт был расторгнут.

Глава города поручил профильным специалистам включить в перечень работ на текущий год вопрос ремонта невосстановленного подрядчиком дождеприемно-

го колодца, чтобы обеспечить качественное водоотведение.

Также жительницы обсудили с главой Владивостока вопрос возможного участия в программе «1000 дворов». В рамках проекта они планируют уложить во дворе дома новый асфальт, отремонтировав плиту перекрытия теплового узла, который также нуждается в восстановлении.

Как отметили в администрации Владивостока, за последние пять лет в рамках краевой программы «1000 дворов» и

региональной программы «1000 дворов Дальнего Востока» отремонтировано почти 800 дворов. Краевая программа реализуется по инициативе губернатора Приморья Олега Кожмяко, а региональная – благодаря поддержке правительства и полпреда Юрия Трутнева. Программы предусматривают как комплексное благоустройство территорий, так и отдельные виды работ – установку детских или спортивных площадок, асфальтирование территории.

Итоговый финансовый отчет

о поступлении и расходовании денежных средств избирательного фонда кандидата

Дополнительные выборы депутата Думы города Владивостока
по одномандатному избирательному округу № 20
(наименование выборов)

Примаченко Станислав Владимирович
(ФИО кандидата)

№ 40810810650009002372, дополнительный офис № 8635/0174
(номер специального избирательного счета, наименование и адрес ПАО Сбербанк)

Приморского отделения № 8635 ПАО Сбербанк, г. Владивосток, ул. Океанский проспект, 18

Строка финансового отчета	Шифр строки	Сумма, руб.	Примечание
1	2	3	4
1 Поступило средств в избирательный фонд, всего в том числе	10	2 351 200,00	
1.1 Поступило средств в установленном порядке для формирования избирательного фонда	20	2 351 200,00	
из них			
1.1.1 Собственные средства кандидата	30	51 200,00	
1.1.2 Средства, выделенные кандидату выдвинувшим его избирательным объединением	40	2 300 000,00	
1.1.3 Добровольные пожертвования гражданина	50	0,00	
1.1.4 Добровольные пожертвования юридического лица	60	0,00	
1.2 Поступило в избирательный фонд средств, подпадающих под действие п. 6 ст. 58 Федерального закона от 12.06.2002 г. № 67-ФЗ *	70	0,00	
из них			
1.2.1 Собственные средства кандидата	80	0,00	
1.2.2 Средства гражданина	90	0,00	
1.2.3 Средства юридического лица	100	0,00	
2 Возвращено средств из избирательного фонда, всего в том числе	110	0,00	
2.1 Перечислено в доход местного бюджета	120	0,00	
2.2 Возвращено средств, поступивших с нарушением установленного порядка	130	0,00	
из них			
2.2.1 Гражданам, которым запрещено осуществлять пожертвования либо не указавшим обязательные сведения в платежном документе	140	0,00	
2.2.2 Юридическим лицам, которым запрещено осуществлять пожертвования либо не указавшим обязательные сведения в платежном документе	150	0,00	
2.2.3 Средств, поступивших с превышением предельного размера	160	0,00	
2.3 Возвращено средств, поступивших в установленном порядке	170	0,00	
3 Израсходовано средств, всего в том числе	180	2 351 200,00	
3.1 На организацию сбора подписей избирателей	190	0,00	
3.1.1 Из них на оплату труда лиц, привлекаемых для сбора подписей избирателей	200	0,00	
3.2 На предвыборную агитацию через организации телерадиовещания	210	0,00	
3.3 На предвыборную агитацию через редакции периодических печатных изданий	220	0,00	
3.4 На предвыборную агитацию через сетевые издания	230	0,00	
3.5 На выпуск и распространение печатных и иных агитационных материалов	240	91 200,00	
3.6 На проведение публичных массовых мероприятий	250	0,00	
3.7 На оплату работ (услуг) информационного и консультационного характера**	260	1 510 000,00	
3.8 На оплату других работ (услуг), выполненных (оказанных) юридическими лицами или гражданами РФ по договорам	270	750 000,00	
3.9 На оплату иных расходов, непосредственно связанных с проведением избирательной кампании	280	0,00	
4 Распределено неизрасходованного остатка средств фонда пропорционально перечисленным в избирательный фонд средствам	290	0,00	
5 Остаток средств фонда на дату сдачи отчета (заверяется банковской справкой) <small>(стр.310+стр.10+стр.120+стр.190+стр.300)</small>	300	0,00	

Правильность сведений, указанных в настоящем финансовом отчете, подтверждаю, других денежных средств, минуя избирательный фонд, на организацию и проведение избирательной кампании не привлекалось.

Кандидат/
Уполномоченный представитель по финансовым вопросам
С.В.Примаченко
(подпись, дата, инициалы, фамилия)
М.П.

Председатель территориальной избирательной комиссии
Ю.В.Чичаева
(наименование избирательной комиссии)
(подпись, дата, инициалы, фамилия)

* Указывается сумма средств, поступивших в избирательный фонд с нарушением, в том числе с превышением установленного предельного размера.

** Под понятием «информационная услуга», применяемым при классификации платежей расходования денежных средств из избирательного фонда, понимаются действия субъектов (собственников и владельцев) по сбору, обобщению, систематизации информации и предоставлению результатов ее обработки в распоряжение пользователя (то есть обеспечение пользователей информационными продуктами). Информационная продукция предоставляется пользователю в разной форме – на электронных носителях, на бумаге, в устной форме.

«Консультационная услуга» – это профессиональная услуга, предоставляемая физическим или юридическим лицом на основании договора (соглашения) по проведению консультаций, разъяснений, аналитической и исследовательской работы (в том числе с использованием программных продуктов), для достижения определенных результатов на выборах.

Итоговый финансовый отчет

о поступлении и расходовании денежных средств избирательного фонда кандидата

Дополнительные выборы депутата Думы города Владивостока
по одномандатному избирательному округу № 20
(наименование выборов)

Хамадуллин Александр Маратович
(ФИО кандидата)

№ 40810810150009002364, дополнительный офис № 8635/0174
(номер специального избирательного счета, наименование и адрес ПАО Сбербанк)

Приморского отделения № 8635 ПАО Сбербанк, г. Владивосток, ул. Океанский проспект, 18

Строка финансового отчета	Шифр строки	Сумма, руб.	Примечание
1	2	3	4
1 Поступило средств в избирательный фонд, всего в том числе	10	303 000,00	
1.1 Поступило средств в установленном порядке для формирования избирательного фонда	20	303 000,00	
из них			
1.1.1 Собственные средства кандидата	30	130 000,00	
1.1.2 Средства, выделенные кандидату выдвинувшим его избирательным объединением	40	0,00	
1.1.3 Добровольные пожертвования гражданина	50	0,00	
1.1.4 Добровольные пожертвования юридического лица	60	173 000,00	
1.2 Поступило в избирательный фонд средств, подпадающих под действие п. 6 ст. 58 Федерального закона от 12.06.2002 г. № 67-ФЗ *	70	0,00	
из них			
1.2.1 Собственные средства кандидата	80	0,00	
1.2.2 Средства гражданина	90	0,00	
1.2.3 Средства юридического лица	100	0,00	
2 Возвращено средств из избирательного фонда, всего в том числе	110	0,00	
2.1 Перечислено в доход местного бюджета	120	0,00	
2.2 Возвращено средств, поступивших с нарушением установленного порядка	130	0,00	
из них			
2.2.1 Гражданам, которым запрещено осуществлять пожертвования либо не указавшим обязательные сведения в платежном документе	140	0,00	
2.2.2 Юридическим лицам, которым запрещено осуществлять пожертвования либо не указавшим обязательные сведения в платежном документе	150	0,00	
2.2.3 Средств, поступивших с превышением предельного размера	160	0,00	
2.3 Возвращено средств, поступивших в установленном порядке	170	0,00	
3 Израсходовано средств, всего в том числе	180	303 000,00	
3.1 На организацию сбора подписей избирателей	190	0,00	
3.1.1 Из них на оплату труда лиц, привлекаемых для сбора подписей избирателей	200	0,00	
3.2 На предвыборную агитацию через организации телерадиовещания	210	0,00	
3.3 На предвыборную агитацию через редакции периодических печатных изданий	220	0,00	
3.4 На предвыборную агитацию через сетевые издания	230	0,00	
3.5 На выпуск и распространение печатных и иных агитационных материалов	240	213 466,00	
3.6 На проведение публичных массовых мероприятий	250	0,00	
3.7 На оплату работ (услуг) информационного и консультационного характера**	260	0,00	
3.8 На оплату других работ (услуг), выполненных (оказанных) юридическими лицами или гражданами РФ по договорам	270	89 534,00	
3.9 На оплату иных расходов, непосредственно связанных с проведением избирательной кампании	280	0,00	
4 Распределено неизрасходованного остатка средств фонда пропорционально перечисленным в избирательный фонд средствам	290	0,00	
5 Остаток средств фонда на дату сдачи отчета (заверяется банковской справкой) <small>(стр.310+стр.10+стр.120+стр.190+стр.300)</small>	300	0,00	

Правильность сведений, указанных в настоящем финансовом отчете, подтверждаю, других денежных средств, минуя избирательный фонд, на организацию и проведение избирательной кампании не привлекалось.

Кандидат/
Уполномоченный представитель по финансовым вопросам
А.М.Хамадуллин
(подпись, дата, инициалы, фамилия)
М.П.

Председатель территориальной избирательной комиссии
Ю.В.Чичаева
(наименование избирательной комиссии)
(подпись, дата, инициалы, фамилия)

* Указывается сумма средств, поступивших в избирательный фонд с нарушением, в том числе с превышением установленного предельного размера.

** Под понятием «информационная услуга», применяемым при классификации платежей расходования денежных средств из избирательного фонда, понимаются действия субъектов (собственников и владельцев) по сбору, обобщению, систематизации информации и предоставлению результатов ее обработки в распоряжение пользователя (то есть обеспечение пользователей информационными продуктами). Информационная продукция предоставляется пользователю в разной форме – на электронных носителях, на бумаге, в устной форме.

«Консультационная услуга» – это профессиональная услуга, предоставляемая физическим или юридическим лицом на основании договора (соглашения) по проведению консультаций, разъяснений, аналитической и исследовательской работы (в том числе с использованием программных продуктов), для достижения определенных результатов на выборах.

Во Владивостоке готовятся запустить «легкое метро»

В дальневосточной столице обсудили вопросы повышения комфорта пассажирского сообщения и модернизация железнодорожной инфраструктуры.

О важных этапах развития транспортной системы во Владивостоке и по всему краю шла речь на совещании, где присутствовали губернатор Приморья Олег Кожемяко, глава Владивостока Константин

Шестаков, начальник Дальневосточной железной дороги Евгений Вейде.

«К концу года планируем обновить парк современными электропоездами более чем на 50 %. Через месяц-полтора состоится знаковое событие: сбойка тоннеля Шкотово – Смоляниново. К концу года запустим его в плановую эксплуатацию», – проинформировал собравшихся начальник ДВЖД.

Также в ходе совещания стороны поднимали вопрос «легкого метро», которое

входит в мастер-план Владивостока.

«В данный момент идет формирование технико-экономического обоснования. К осени должен быть готов документ, который позволит определить этапы и финансовую составляющую проекта», – отметил глава администрации Владивостока Константин Шестаков.

Олег Кожемяко подчеркнул, что повышение комфорта пассажирского сообщения, модернизация железнодорожной инфраструктуры, новые маршруты – важные

направления для Приморского края.

«Вы делаете большую работу. Создание «легкого метро» позволит жителям и гостям края пользоваться комфортным пассажирским транспортом, не стоять в пробках. Нужно сформировать план в этом году, заложить необходимые денежные средства. Мы в свою очередь обеспечим транспортную доступность к железнодорожным станциям, сделаем парковки», – обозначил он.

Евгений СИДОРОВ.

Библиотекарь – дело семейное

Сегодня «В» представляет библиотечную династию: зачинатель – мама, Елена Любарец, главный библиотекарь библиотеки № 16 МБУК ВЦБС г. Владивостока, и продолжатель дела – ее дочь, Татьяна Покатило, заведующая библиотекой № 21 МБУК ВЦБС г. Владивостока.

Елена Любарец более трёх десятилетий вкладывает силы в развитие библиотечного дела и прививает горожанам любовь к чтению. С библиотекой № 16 у Елены Юрьевны связаны самые теплые чувства. В этом учреждении она работает уже 34 года.

– В 1989 году окончила филологический факультет ДВГУ по специальности «Русский язык и литература». Искала работу рядом с домом. Мне повезло устроиться в библиотеку № 16. Люблю ее, конечно, совсем не за то, что она рядом с домом. Здесь я нашла любимое дело, без которого не представляю своей жизни, – признается Елена Любарец.

БИБЛИОТЕКА – ЭТО НЕ ТОЛЬКО КНИГИ

Увлечись интересной работой, она не переставала непрерывно обучаться новому делу, много читала, общалась с более опытными коллегами, набиралась знаний. Успешно проходя ежегодные аттестационные комиссии и обязательные курсы повышения квалификации, Елена Юрьевна со временем перешла на должность главного библиотекаря.

При активном участии Елены Любарец в стенах 16-ой библиотеки было реализовано множество разнообразных проектов для различных категорий читателей – от дошкольников до представителей старшего возраста.

Большинство мероприятий так или иначе связаны с историей Приморского края и с людьми, проживающими когда-либо на его территории.

На данный момент библиотекарь начала работу над очередным интересным проектом, который посвящён писателям, когда-то посетившим Владивосток и край. В произведениях авторов нашли отражения их дальневосточные впечатления.

– Тема краеведения мне близка. Приморье – моя малая Родина, я здесь родилась и живу. Именно поэтому краеведческие проекты мне откликаются больше всего.



При активном участии Елены Любарец в стенах 16-ой библиотеки было реализовано множество разнообразных проектов для различных категорий читателей – от дошкольников до представителей старшего возраста

Приморская тайга, реки, сопки, описанные в произведениях, часто напоминают мне о моментах из моей жизни, – рассказывает наша героиня.

НАЗАД В СССР И ЗОЛОТОЙ ВЕК ПОЭЗИИ

Помимо краеведческих мероприятий в библиотеке № 16 реализуются и другие не менее интересные проекты.

Из последнего наиболее значимого – это историко-литературный проект, посвященный столетию создания СССР. В цикле лекций Елена Любарец знакомила учащихся старших классов с наиболее важными и интересными страницами истории, через литературу республик бывшего Советского Союза.

Один из реализованных циклов мероприятий – цикл о русской поэзии, начиная от золотого века до современности.

– Поэзия – одно из моих любимых на-

правлений. С ней я хорошо знакома еще со времён университета. В целом всё, чему я училась, будучи студенткой филологического факультета, сейчас мне непременно пригождается в работе, – уверена Елена Юрьевна.

ДАЙТЕ КНИГУ «30 ЩЕНКОВ»

За годы работы с читателями у Любарец накопилось немало интересных, забавных историй.

Как-то в библиотеку пришёл мальчик с запиской, на которой было написано «30 щенков». Вслух он произнес, что ему нужна книга «30 щенков». Библиотекарям пришлось хорошенько подумать, прежде чем они догадались, что речь идет о Михаиле Зощенко.

– Был также случай, когда девочка просила книжку, в которой старуха сидит на скале и рассказывает сказки. Как вы думаете,

какое произведение изложил ребенок? Оказалось, это «Старуха Изергиль» Максима Горького. И подобных ситуаций в моей практике было предостаточно, – улыбается библиотекарь.

МОРЕ – ХОРОШО, НО КНИГИ – ЛУЧШЕ

Одним из самых важных событий для Елены Любарец стало то, что ее дочь Татьяна пошла по её стопам и также, как и мама, выбрала профессию библиотекаря.

– Школа, где я училась, была в трех минутах ходьбы от маминой работы. На перемене постоянно к ней бегала, уроки закончились – опять к маме. Собственно, я все детство провела в библиотеке. После школы поступила в университет, выучилась на морского биолога. Моя специализация по диплому «Управление водными биоресурсами». И я даже не думала, что когда-нибудь приду работать в библиотеку. Но я выросла среди стеллажей с книгами. Поняла, что книги мне ближе, чем море, – признается Татьяна Константиновна.

Примечательно, что ее профессиональный путь предопределила даже не мама, а ее подруга Наталья Федотова, заведующая библиотекой № 14. Она предложила Татьяне поработать у нее библиотекарем. Девушка согласилась не раздумывая. В дальнейшем, поработав и в других городских библиотеках, набравшись опыта, пройдя несколько курсов профильного повышения квалификации и переобучения, Татьяна решила сама возглавить библиотеку.

Выбор дочери поддержала не сразу

На сегодняшний день Татьяна Покатило – самая молодая заведующая муниципальной библиотекой во Владивостоке. Не исключено, что и в крае. Она руководит библиотекой № 21 по улице Нейбута, 45. Под ее началом коллектив из четырех человек, средний возраст которых не старше 35 лет. Можно сказать, что ее назначение на эту должность – своеобразный показатель доверия молодому специалисту управления культуры администрации города Владивостока.

Стоит отметить, что Елена Любарец изначально решение дочери не поддержала.

– Ранее библиотекарем уделялось не так много внимания, как сейчас. Зарплаты были не самые высокие, а молодой девушке важно думать о будущем, – объясняет Елена Юрьевна. – Постепенно ситуация в библиотеках стала улучшаться, да и я поняла, что дочке по-настоящему нравится работа и приняла ее выбор.





На данный момент библиотекарь начала работу над очередным интересным проектом, который посвящён писателям, когда-то посетившим Владивосток и край. В произведениях авторов нашли отражения их дальневосточные впечатления

НЕ ДОЧКИ-МАТЕРИ, А КОЛЛЕГИ

Мама и дочь отмечают, что по работе пересекаются достаточно редко. И если Татьяна в начале своего пути обращалась к маме за советами, то сейчас она уже полностью самостоятельная.

– Раньше могла задавать маме вопросы о том, как общаться с читателями, как вести себя в той или иной ситуации. Мы работаем с людьми, может случиться разное. Сейчас, наверно, мы больше делимся опытом и наработками друг с другом. Обсуждаем, какие темы были бы актуальны для проведения мероприятий в стенах библиотек, – делится Татьяна.

Со словами дочери Елена Юрьевна полностью согласна:

– Появилось много общих тем для разговоров. Обсуждаем, что происходит в наших библиотеках с точки зрения интересных проектов, что и как можно реализовать в будущем.

И у мамы, и дочери много планов на ближайшее время. Каждая из них старается внести максимальный вклад в развитие библиотек.

– Этот год богат на столетние юбилеи писателей и поэтов, которые участвовали в Великой Отечественной войне, и отражали все пережитое в своих произведениях. Примечательно, что наступивший 2024-й


предлагали назвать Годом лейтенантской прозы. Планирую подготовить ряд мероприятий на эту тему, – рассказывает Елена Любарец.

В свою очередь Татьяна Покатило уделяет большое внимание работе с молодёжью.

– Работать с подростками сложно, но очень интересно. Если найти правильный подход, то любой даже, казалось бы, самой известной темой ребят можно заинтересовать. Они будут готовы ее обсуждать, делиться своим мнением, – уверена она. – Мы стараемся чаще появляться в онлайн-пространстве: регулярно публикуем анонсы мероприятий на портале ПРО.Культура, ведем собственный телеграм канал.

В ближайших планах библиотекарей – проведение литературных встреч и мастер-классов, обзоры новых книг, постановка спектаклей. Елена Юрьевна, Татьяна Константиновна, их коллеги готовы ежедневно вкладывать душу в свою работу, делая библиотеки нашего города ещё интереснее и привлекательнее. Важно, чтобы как можно больше жителей Владивостока интересовались культурной жизнью города.

Ольга ЖУРАВЕЛЬ
Фото Алексея ВОРОНИНА
из архива Елены ЛЮБАРЕЦ



Итоговый финансовый отчет
о поступлении и расходовании денежных средств избирательного фонда кандидата

Выборы депутатов Думы города Владивостока
(наименование выборов)

Хмелевский Тихон Витальевич
(ФИО кандидата)

№ 40810810750009002366, дополнительный офис № 8635/0170

(номер специального избирательного счета, наименование и адрес ПАО Сбербанк)

Приморского отделения № 8635 ПАО Сбербанк, г. Владивосток, ул. Светланская, д. 143

Строка финансового отчета	Шифр строки	Сумма, руб.	Примечание
1	2	3	4
1 Поступило средств в избирательный фонд, всего	10	555,00	
в том числе			
1.1 Поступило средств в установленном порядке для формирования избирательного фонда	20	555,00	
из них			
1.1.1 Собственные средства кандидата	30	555,00	
1.1.2 Средства, выделенные кандидату выдвинувшим его избирательным объединением	40	0,00	
1.1.3 Добровольные пожертвования гражданина	50	0,00	
1.1.4 Добровольные пожертвования юридического лица	60	0,00	
1.2 Поступило в избирательный фонд средств, подпадающих под действие п. 6 ст. 58 Федерального закона от 12.06.2002 г. № 67-ФЗ *	70	0,00	
из них			
1.2.1 Собственные средства кандидата	80	0,00	
1.2.2 Средства гражданина	90	0,00	
1.2.3 Средства юридического лица	100	0,00	
2 Возвращено средств из избирательного фонда, всего	110	0,00	
в том числе			
2.1 Перечислено в доход местного бюджета	120	0,00	
2.2 Возвращено средств, поступивших с нарушением установленного порядка	130	0,00	
из них			
2.2.1 Гражданам, которым запрещено осуществлять пожертвования либо не указавшим обязательные сведения в платежном документе	140	0,00	
2.2.2 Юридическим лицам, которым запрещено осуществлять пожертвования либо не указавшим обязательные сведения в платежном документе	150	0,00	
2.2.3 Средств, поступивших с превышением предельного размера	160	0,00	
2.3 Возвращено средств, поступивших в установленном порядке	170	0,00	
3 Израсходовано средств, всего	180	425,00	
в том числе			
3.1 На организацию сбора подписей избирателей	190	0,00	
3.1.1 Из них на оплату труда лиц, привлекаемых для сбора подписей избирателей	200	0,00	
3.2 На предвыборную агитацию через организации телерадиовещания	210	0,00	
3.3 На предвыборную агитацию через редакции периодических печатных изданий	220	0,00	
3.4 На предвыборную агитацию через сетевые издания	230	0,00	
3.5 На выпуск и распространение печатных и иных агитационных материалов	240	0,00	
3.6 На проведение публичных массовых мероприятий	250	0,00	
3.7 На оплату работ (услуг) информационного и консультационного характера**	260	0,00	
3.8 На оплату других работ (услуг), выполненных (оказанных) юридическими лицами или гражданами РФ по договорам	270	425,00	
3.9 На оплату иных расходов, непосредственно связанных с проведением избирательной кампании	280	0,00	
4 Распределено неизрасходованного остатка средств фонда пропорционально перечисленным в избирательный фонд средствам	290	130,00	
5 Остаток средств фонда на дату сдачи отчета (заверяется банковской справкой)	300	0,00	

Правильность сведений, указанных в настоящем финансовом отчете, подтверждаю, других денежных средств, минуя избирательный фонд, на организацию и проведение избирательной кампании не привлекалось.

Кандидат/
Уполномоченный представитель по финансовым вопросам

Т.В.Хмелевский
(подпись, дата, инициалы, фамилия)
М.П.

Председатель территориальной избирательной комиссии

(наименование избирательной комиссии)

Ю.В.Чичаева
(подпись, дата, инициалы, фамилия)

* Указывается сумма средств, поступивших в избирательный фонд с нарушением, в том числе с превышением установленного предельного размера.

** Под понятием «информационная услуга», применяемым при классификации платежей расходования денежных средств из избирательного фонда, понимаются действия субъектов (собственников и владельцев) по сбору, обобщению, систематизации информации и предоставлению результатов ее обработки в распоряжение пользователя (то есть обеспечение пользователей информационными продуктами). Информационная продукция предоставляется пользователю в разной форме – на электронных носителях, на бумаге, в устной форме.

«Консультационная услуга» – это профессиональная услуга, предоставляемая физическим или юридическим лицом на основании договора (соглашения) по проведению консультаций, разъяснений, аналитической и исследовательской работы (в том числе с использованием программных продуктов), для достижения определенных результатов на выборах.

АДМИНИСТРАЦИЯ ГОРОДА ВЛАДИВОСТОКА

ПОСТАНОВЛЕНИЕ

29.01.2024 г. Владивосток №164

О расходовании субсидий из краевого бюджета бюджетам муниципальных образований Приморского края на реализацию мероприятий по модернизации школьных систем образования в 2024 – 2025 годах

В соответствии с Федеральным законом от 06.10.2003 № 131-ФЗ «Об общих принципах организации местного самоуправления в Российской Федерации», Законом Приморского края от 22.12.2023 № 495-КЗ «О краевом бюджете на 2024 год и плановый период 2025 и 2026 годов», постановлением Администрации Приморского края от 16.12.2019 № 848-па «Об утверждении государственной программы Приморского края «Развитие образования Приморского края», Уставом города Владивостока администрация города Владивостока

п о с т а н о в л я е т:

1. Назначить уполномоченным органом администрации города Владивостока по расходованию субсидий из краевого бюджета бюджетам муниципальных образований Приморского края на реализацию мероприятий по модернизации школьных систем образования в 2024 – 2025 годах (далее – субсидии) Управление по работе с муниципальными учреждениями образования администрации города Владивостока (далее – уполномоченный орган) в размере 153 266 903 (сто пятьдесят три миллиона двести шестьдесят шесть тысяч девятьсот три) рублей 23 копеек в 2024 году, 189 539 507 (сто восемьдесят девять миллионов пятьсот тридцать девять тысяч пятьсот семь) рублей 74 копеек в 2025 году.

2. Установить, что реализация мероприятий по модернизации школьных систем образования в 2024 – 2025 годах является расходным обязательством Владивостокского городского округа и исполняется за счет средств субсидий.

3. Уполномоченному органу (Кильчевский М.А.):

3.1 при доведении предельных объемов финансирования субсидий на его лицевой счет осуществлять перечисление на лицевые счета муниципальных общеобразовательных организаций города Владивостока, открытые в Управлении финансов администрации города Владивостока, субсидий;

3.2 ежеквартально, до 5-го числа месяца, следующего за отчетным кварталом, предоставлять в министерство образования Приморского края в форме электронного документа в государственной интегрированной информационной системе управления общественными финансами «Электронный бюджет» следующие отчеты по формам, установленным соглашением о предоставлении субсидий, заключенным между министерством образования Приморского края и администрацией города Владивостока:

- отчет о расходах, в целях софинансирования которых предоставляются субсидии;
- отчет о достижении значений результатов использования субсидий;

3.3 остатки субсидий, не использованные в текущем финансовом году, возвращать в краевой бюджет в соответствии с Бюджетным кодексом Российской Федерации.

4. Управлению по работе со СМИ администрации города Владивостока (Козлова В.В.) опубликовать настоящее постановление в официальных средствах массовой информации и разместить на официальном сайте администрации города Владивостока в сети Интернет www.vlc.ru.

5. Настоящее постановление вступает в силу со дня его официального опубликования и распространяет свое действие на правоотношения, возникшие с 01.01.2024.

6. Контроль исполнения настоящего постановления возложить на первого заместителя главы администрации Дмитриенко С.М.

Глава города К.В. Шестаков

АДМИНИСТРАЦИЯ ГОРОДА ВЛАДИВОСТОКА

ПОСТАНОВЛЕНИЕ

29.01.2024 г. Владивосток №165

О назначении уполномоченных органов администрации города Владивостока по расходованию иных дотаций для финансового обеспечения осуществления городом Владивостоком функций административного центра Приморского края в 2024 году

В соответствии с Федеральным законом от 06.10.2003 № 131-ФЗ «Об общих принципах организации местного самоуправления в Российской Федерации», Законом Приморского края от 22.12.2023 № 495-КЗ «О краевом бюджете на 2024 год и плановый период 2025 и 2026 годов», Законом Приморского края от 02.12.2019 № 632-КЗ «О статусе административного центра Приморского края», постановлением Правительства Приморского края от 18.12.2020 № 1054-пп «Об утверждении Правил предоставления бюджету Владивостокского городского округа иных дотаций для финансового обеспечения осуществления городом Владивостоком функций административного центра Приморского края», постановлением Администрации Приморского края от 19.12.2019 № 860-па «Об утверждении государственной программы Приморского края «Экономическое развитие и инновационная экономика Приморского края», Уставом города Владивостока администрация города Владивостока

п о с т а н о в л я е т:

1. Назначить уполномоченными органами администрации города Владивостока по расходованию иных дотаций для финансового обеспечения осуществления городом Владивостоком функций административного центра Приморского края в 2024 году (далее – иные дотации) управления администрации города Владивостока в соответствии с приложением № 1 к настоящему постановлению.

2. Управлению финансов администрации города Владивостока (Лукияненко Н.Н.):
- в соответствии с постановлением Правительства Приморского края от 18.12.2020 № 1054-пп «Об утверждении Правил предоставления бюджету Владивостокского городского округа иных дотаций для финансового обеспечения осуществления городом Владивостоком функций административного центра Приморского края» (далее – Правила) формировать план мероприятий по осуществлению городом Владивостоком функций административного центра Приморского края в 2024 году (далее – план мероприятий) на расходование средств иных дотаций в объеме средств, выделенных бюджету Владивостокского городского округа в соответствии с Законом Приморского края от 22.12.2023 № 495-КЗ «О краевом бюджете на 2024 год и плановый период 2025

и 2026 годов», утверждаемый главой города Владивостока;

- ежеквартально в срок до 20 числа месяца, следующего за отчетным кварталом, представлять сводную информацию в министерство финансов Приморского края о выполнении плана мероприятий по форме согласно приложению к Правилам.

3. Уполномоченным органам администрации города Владивостока по расходованию иных дотаций представлять в Управление финансов администрации города Владивостока:

- информацию, необходимую для формирования плана мероприятий по осуществлению городом Владивостоком функций административного центра Приморского края, по форме согласно приложению № 2 к настоящему постановлению в срок не позднее 15 января текущего года;

- ежеквартально в срок до 10 числа месяца, следующего за отчетным кварталом, информацию о выполнении плана мероприятий по осуществлению функций административного центра Приморского края по прилагаемой форме (форма).

4. Управлению по работе со СМИ администрации города Владивостока (Козлова В.В.) опубликовать настоящее постановление в официальных средствах массовой информации и разместить на официальном сайте администрации города Владивостока в сети Интернет www.vlc.ru.

5. Настоящее постановление вступает в силу со дня его подписания.

6. Контроль за исполнением настоящего постановления возложить на первого заместителя главы администрации Дмитриенко С.М.

Глава города К.В. Шестаков

АДМИНИСТРАЦИЯ ГОРОДА ВЛАДИВОСТОКА

ПОСТАНОВЛЕНИЕ

29.01.2024 г. Владивосток №166

О внесении изменений в постановление администрации города Владивостока от 04.03.2020 № 920 «Об утверждении Колористического плана Владивостокского городского округа»

Руководствуясь Градостроительным кодексом Российской Федерации, Федеральным законом от 06.10.2003 № 131-ФЗ «Об общих принципах организации местного самоуправления в Российской Федерации», Уставом города Владивостока, муниципальным правовым актом города Владивостока от 15.08.2018 № 45-МПА «Правила благоустройства территории Владивостокского городского округа», в целях совершенствования архитектурного облика Владивостокского городского округа администрация города Владивостока

п о с т а н о в л я е т:

1. Внести в приложение к постановлению администрации города Владивостока от 04.03.2020 № 920 «Об утверждении Колористического плана Владивостокского городского округа» следующие изменения: по всему тексту слова «для типового жилого здания» заменить словами «для жилого здания».

2. Управлению по работе со СМИ администрации города Владивостока (Козлова В.В.) опубликовать настоящее постановление в официальных средствах массовой информации и разместить в информационно-телекоммуникационной сети Интернет на официальном сайте администрации города Владивостока www.vlc.ru.

3. Настоящее постановление вступает в силу со дня его официального опубликования.

4. Контроль за исполнением настоящего постановления возложить на заместителя главы администрации Сухова А.Н.

Глава города К.В. Шестаков

АДМИНИСТРАЦИЯ ГОРОДА ВЛАДИВОСТОКА

ПОСТАНОВЛЕНИЕ

29.01.2024 г. Владивосток №167

О выплате родителям (законным представителям) компенсации части платы, взимаемой с родителей (законных представителей) за присмотр и уход за детьми, осваивающими образовательные программы дошкольного образования в организациях, осуществляющих образовательную деятельность, являющихся государственными и муниципальными организациями, реализующими образовательную программу дошкольного образования на территории Владивостокского городского округа

В соответствии с Федеральным законом от 06.10.2003 № 131-ФЗ «Об общих принципах организации местного самоуправления в Российской Федерации», Законом Приморского края от 17.03.2008 № 225-КЗ «О наделении органов местного самоуправления муниципальных районов, муниципальных и городских округов Приморского края отдельными государственными полномочиями по выплате компенсации части платы, взимаемой с родителей (законных представителей) за присмотр и уход за детьми, осваивающими образовательные программы дошкольного образования в организациях, осуществляющих образовательную деятельность», постановлением Администрации Приморского края от 22.02.2007 № 50-па «О Порядке обращения за компенсацией части родительской платы за содержание ребенка (присмотр и уход за ребенком) в образовательных организациях, реализующих основную общеобразовательную программу дошкольного образования, и её выплаты в Приморском крае», Уставом города Владивостока администрация города Владивостока

п о с т а н о в л я е т:

1. Назначить уполномоченным органом администрации города Владивостока по выплате родителям (законным представителям) компенсации части платы, взимаемой с родителей (законных представителей) за присмотр и уход за детьми, осваивающими образовательные программы дошкольного образования в организациях, осуществляющих образовательную деятельность, являющихся государственными и муниципальными образовательными организациями, реализующими образовательную программу дошкольного образования на территории Владивостокского городского округа (далее – компенсация), Управление по работе с муниципальными учреждениями образования администрации города Владивостока (далее – уполномоченный орган).

2. Переданные государственные полномочия по выплате родителям (законным представителям), внесшим плату за присмотр и уход за детьми, осваивающими обра-

зовательные программы дошкольного образования в организациях, осуществляющих образовательную деятельность на территории Владивостокского городского округа (далее – получатели), компенсации являются расходным обязательством Владивостокского городского округа и исполняются за счёт средств субвенций, предоставляемых из краевого бюджета.

3. Уполномоченному органу (Кильчевский М.А.):

3.1 производить перечисления компенсации со своего лицевого счёта на счета, открытые получателями в организациях Сберегательного банка Российской Федерации или иных кредитных организациях, или по желанию получателей компенсации – через почтамы акционерного общества «Почта России» не позднее 15 числа текущего месяца на основании сведений о начисленном размере компенсации и заявлений получателей с указанием реквизитов счетов, представленных муниципальным казенным учреждением «Централизованная бухгалтерия муниципальных образовательных учреждений г. Владивостока»;

3.2 не позднее 10 числа месяца, следующего за отчетным периодом, представлять в министерство образования Приморского края ежеквартальные отчеты об осуществлении государственных полномочий по установленной им форме.

4. Муниципальному казенному учреждению «Централизованная бухгалтерия муниципальных образовательных учреждений г. Владивостока» (Скалдина А.Б.) ежемесячно осуществлять начисление компенсации на основании реестров получателей компенсации.

5. Управлению по работе со СМИ администрации города Владивостока (Козлова В.В.) опубликовать настоящее постановление в официальных средствах массовой информации и разместить на официальном сайте администрации города Владивостока www.vlc.ru.

6. Настоящее постановление вступает в силу со дня его официального опубликования и распространяет свое действие на правоотношения, возникшие с 01.01.2024.

7. Контроль исполнения настоящего постановления возложить на первого заместителя главы администрации Дмитриенко С.М.

Глава города К.В. Шестаков

АДМИНИСТРАЦИЯ ГОРОДА ВЛАДИВОСТОКА

ПОСТАНОВЛЕНИЕ

29.01.2024 г. Владивосток №168

О сносе самовольных построек

В соответствии с Гражданским кодексом Российской Федерации, Градостроительным кодексом Российской Федерации, Федеральным законом от 06.10.2003 № 131-ФЗ «Об общих принципах организации местного самоуправления в Российской Федерации», Уставом города Владивостока, распоряжением администрации города Владивостока от 21.07.2020 № 743-р «Об утверждении Порядка принятия в администрации города Владивостока решений о сносе самовольных построек или приведении их в соответствие с установленными требованиями на территории Владивостокского городского округа», учитывая протокол заседания Комиссии по рассмотрению уведомлений о выявлении самовольных построек на территории Владивостокского городского округа от 15.01.2024 № 64, администрация города Владивостока

п о с т а н о в л я е т:

1. Снести самовольные постройки: двухэтажное огнестойкое строение площадью 152 кв.м, огнестойкое разрушенное (руинированное) строение площадью 157 кв.м, расположенные на земельном участке с кадастровым номером 25:28:030005:5157 по адресу: г. Владивосток, в районе ул. Каштановая (далее – самовольные постройки).

2. Лицу, осуществившему возведение самовольных построек, установить срок для сноса - 3 (три) месяца со дня опубликования настоящего постановления.

3. Управлению градостроительства администрации города Владивостока (Вялкова В.А.):

3.1 обеспечить размещение информационного щита в границах земельного участка, на котором созданы самовольные постройки, с сообщением о планируемом сносе самовольных построек;

3.2 обеспечить опубликование сообщения о планируемом сносе самовольных построек в официальных средствах массовой информации и на официальном сайте администрации города Владивостока www.vlc.ru;

3.3 в течение трех рабочих дней со дня истечения срока, установленного в пункте 2 настоящего постановления, осуществить осмотр места расположения самовольных построек;

3.4 в случае неисполнения в добровольном порядке решения о сносе самовольных построек в течение семи рабочих дней со дня истечения срока, установленного в пункте 2 настоящего постановления, направить уведомление в Управление муниципальной собственности г. Владивостока для осуществления сноса самовольных построек.

4. Управлению по работе со СМИ администрации города Владивостока (Козлова В.В.):

4.1 опубликовать настоящее постановление в официальных средствах массовой информации и разместить на официальном сайте администрации города Владивостока в сети Интернет www.vlc.ru;

4.2 опубликовать сообщение о планируемом сносе самовольных построек, предоставленное управлением градостроительства администрации города Владивостока, в соответствии с подпунктом 3.2 пункта 3 настоящего постановления, в официальных средствах массовой информации и разместить на официальном сайте администрации города Владивостока www.vlc.ru.

5. Настоящее постановление вступает в силу со дня его подписания.

6. Контроль исполнения настоящего постановления возложить на заместителя главы администрации Сухова А.Н.

Глава города К.В. Шестаков

АДМИНИСТРАЦИЯ ГОРОДА ВЛАДИВОСТОКА

ПОСТАНОВЛЕНИЕ

29.01.2024 г. Владивосток №172

О внесении изменения в постановление администрации города Владивостока от 27.09.2021 № 3636 «Об утверждении Перечня муниципальных учреждений

города Владивостока, являющихся участниками бюджетного процесса, подведомственных главным распорядителям бюджетных средств, на текущий финансовый год и Перечня муниципальных учреждений и предприятий города Владивостока, не являющихся участниками бюджетного процесса, на текущий финансовый год»

В соответствии с Бюджетным кодексом Российской Федерации, Федеральным законом Российской Федерации от 06.10.2003 № 131-ФЗ «Об общих принципах организации местного самоуправления в Российской Федерации», Уставом города Владивостока, в связи с уточнением Перечня муниципальных учреждений и предприятий города Владивостока, не являющихся участниками бюджетного процесса, администрация города Владивостока

п о с т а н о в л я е т:

1. Внести в постановление администрации города Владивостока от 27.09.2021 № 3636 «Об утверждении Перечня муниципальных учреждений города Владивостока, являющихся участниками бюджетного процесса, подведомственных главным распорядителям бюджетных средств, на текущий финансовый год и Перечня муниципальных учреждений и предприятий города Владивостока, не являющихся участниками бюджетного процесса, на текущий финансовый год» (далее – постановление) следующее изменение: приложение № 2 к постановлению дополнить строкой 3.5 следующего содержания:

3.5	муниципальное бюджетное учреждение «Лазо»	управление городской среды администрации города Владивостока	управление городской среды администрации города Владивостока
-----	---	--	--

2. Управлению по работе со СМИ администрации города Владивостока (Козлова В.В.) опубликовать настоящее постановление в официальных средствах массовой информации и разместить на официальном сайте администрации города Владивостока: www.vlc.ru.

3. Настоящее постановление вступает в силу со дня его подписания.

4. Контроль исполнения настоящего постановления возложить на первого заместителя главы администрации Дмитриенко С.М.

Глава города К.В. Шестаков

АДМИНИСТРАЦИЯ ГОРОДА ВЛАДИВОСТОКА

ПОСТАНОВЛЕНИЕ

29.01.2024 г. Владивосток №174

О внесении изменений в постановление администрации города Владивостока от 14.03.2022 № 474 «Об утверждении Порядка предоставления субсидий из бюджета Владивостокского городского округа на обеспечение затрат социально ориентированных некоммерческих организаций города Владивостока (за исключением государственных (муниципальных) учреждений), связанных с реализацией общественно значимых программ социально ориентированных некоммерческих организаций города Владивостока (за исключением государственных (муниципальных) учреждений)»

В соответствии с Бюджетным кодексом Российской Федерации, Федеральным законом от 12.01.1996 № 7-ФЗ «О некоммерческих организациях», Федеральным законом от 06.10.2003 № 131-ФЗ «Об общих принципах организации местного самоуправления в Российской Федерации», Уставом города Владивостока, постановлением администрации города Владивостока от 20.09.2023 № 2403 «Об утверждении муниципальной программы «Поддержка общественных инициатив», в связи с изменением муниципальных правовых актов Владивостокского городского округа администрация города Владивостока

п о с т а н о в л я е т:

1. Внести в постановление администрации города Владивостока от 14.03.2022 № 474 «Об утверждении Порядка предоставления субсидий из бюджета Владивостокского городского округа на обеспечение затрат социально ориентированных некоммерческих организаций города Владивостока (за исключением государственных (муниципальных) учреждений), связанных с реализацией общественно значимых программ социально ориентированных некоммерческих организаций города Владивостока (за исключением государственных (муниципальных) учреждений)» (далее – постановление) следующие изменения:

1.1 в преамбуле постановления слова «от 15.09.2020 № 3675 «Об утверждении муниципальной программы «Поддержка социально ориентированных некоммерческих организаций города Владивостока и развитие общественного партнерства» на 2021 - 2025 годы» заменить словами «от 20.09.2023 № 2403 «Об утверждении муниципальной программы «Поддержка общественных инициатив»»;

1.2 в пункте 1.5 раздела 1 приложения № 1 к постановлению слова «Поддержка социально ориентированных некоммерческих организаций города Владивостока и развитие общественного партнерства» на 2021 - 2025 годы, утвержденной постановлением администрации города Владивостока от 15.09.2020 № 3675» заменить словами «Поддержка общественных инициатив», утвержденной постановлением администрации города Владивостока от 20.09.2023 № 2403»;

1.3 в пункте 1.1 раздела 1 приложения № 2 к постановлению слова «от 15.09.2020 № 3675 «Об утверждении муниципальной программы «Поддержка социально ориентированных некоммерческих организаций города Владивостока и развитие общественного партнерства» на 2021 - 2025 годы» заменить словами «от 20.09.2023 № 2403 «Об утверждении муниципальной программы «Поддержка общественных инициатив»».

2. Управлению по работе со СМИ администрации города Владивостока (Козлова В.В.) опубликовать настоящее постановление в официальных средствах массовой информации и разместить на официальном сайте администрации города Владивостока www.vlc.ru.

3. Настоящее постановление вступает в силу со дня его официального опубликования.

4. Контроль за исполнением настоящего постановления возложить на заместителя главы администрации Стегний Д.В.

Глава города К.В. Шестаков

**АДМИНИСТРАЦИЯ ГОРОДА ВЛАДИВОСТОКА
ПОСТАНОВЛЕНИЕ
29.01.2024 г. Владивосток №175
Об установлении публичных сервитутов**

В соответствии с Земельным кодексом Российской Федерации, Федеральным законом от 06.10.2003 № 131-ФЗ «Об общих принципах организации местного самоуправления в Российской Федерации», Уставом города Владивостока, постановлением администрации города Владивостока от 27.02.2020 № 791 «Об утверждении административно-регламента предоставления администрацией города Владивостока муниципальной услуги «Установление публичного сервитута в соответствии с главой V.7. Земельного кодекса Российской Федерации», распоряжением администрации города Владивостока от 14.11.2023 № 971-р «О делегировании права подписи Сухову А.Н.», на основании ходатайства Муниципального унитарного предприятия города Владивостока «Владивостокское предприятие электрических сетей» об установлении публичных сервитутов в целях строительства и эксплуатации объектов электросетевого хозяйства администрация города Владивостока

п о с т а н о в л я е т:

1. Установить публичные сервитуты в интересах Муниципального унитарного предприятия города Владивостока «Владивостокское предприятие электрических сетей» (ИНН 2504000684, ОГРН 1022501899177) (далее – публичные сервитуты) согласно приложению № 1 в отношении:

1.1 части земельного участка с кадастровым номером 25:28:030006:457 площадью 34 кв. м, адрес: местоположение установлено относительно ориентира, расположенного за пределами участка. Ориентир жилой дом. Участок находится примерно в 85 м, по направлению на юго-восток от ориентира. Почтовый адрес ориентира: край Приморский, г. Владивосток, ул. Харьковская;

1.2 земель, государственная собственность на которые не разграничена, площадью 295 кв. м, в границах кадастрового квартала 25:28:030006, расположенных в районе ул. Харьковская.

2. Публичные сервитуты устанавливаются в целях строительства и эксплуатации объекта электросетевого хозяйства (кабельная линия электропередачи КЛ-0,4 кВ, воздушная линия электропередачи ВЛ-0,4 кВ), необходимого для подключения (технологического присоединения) объекта: «Базовая станция сотовой связи по адресу: г. Владивосток, ул. Кизлярская, в районе д. 20» к сетям инженерно-технического обеспечения.

3. Публичные сервитуты устанавливаются сроком на 49 лет.

4. Плата за публичные сервитуты в отношении земельного участка и земель, указанных в пункте 1 настоящего постановления, вносится владельцем публичных сервитутов (Муниципальное унитарное предприятие города Владивостока «Владивостокское предприятие электрических сетей») единовременным платежом не позднее шести месяцев со дня вступления настоящего постановления в силу.

Плата за публичный сервитут в отношении земельного участка, указанного в подпункте 1.1 пункта 1 настоящего постановления, перечисляется на счет УФК по Приморскому краю (Управление муниципальной собственности г. Владивостока), ИНН 2536097608, КПП 254001001, единый казначейский счет: 401 02 810 545 370 000 012, казначейский счет: 03 10 064 300 000 001 2000, Дальневосточное ГУ банка России//УФК по Приморскому краю г. Владивосток, БИК 010507002, ОКТМО 05701000, код бюджетной классификации (КБК) 966 1 11 05420 04 0000 120 «Плата за публичный сервитут, предусмотренная решением уполномоченного органа об установлении публичного сервитута в отношении земельных участков, находящихся в собственности городских округов и не предоставленных гражданам или юридическим лицам» согласно расчету размера платы за публичный сервитут в отношении земельного участка, указанного в подпункте 1.1 пункта 1 настоящего постановления (приложение № 2).

Плата за публичный сервитут в отношении земель, указанных в подпункте 1.2 пункта 1 настоящего постановления, перечисляется на счет УФК по Приморскому краю (Управление муниципальной собственности г. Владивостока) ИНН 2536097608, КПП 254001001, единый казначейский счет: 401 02 810 545 370 000 012, казначейский счет: 03 10 064 300 000 001 2000, Дальневосточное ГУ банка России//УФК по Приморскому краю г. Владивосток, БИК 010507002, ОКТМО 05701000, код бюджетной классификации (КБК) 966 1 11 05410 04 0000 120 «Плата за публичный сервитут, предусмотренная решением уполномоченного органа об установлении публичного сервитута в отношении земельного участка, государственная собственность на который не разграничена, который расположен в границах городских округов и не предоставлен гражданам или юридическим лицам» согласно расчетам размера платы за публичный сервитут в отношении земель, указанных в подпункте 1.2 пункта 1 настоящего постановления (приложение № 3).

В случае нарушения срока платы за публичные сервитуты, предусмотренного настоящим пунктом, владелец публичных сервитутов несет ответственность в соответствии с действующим законодательством.

5. Реквизиты нормативного акта, определяющего порядок установления охранных зон объектов электросетевого хозяйства и особых условий использования земельных участков, расположенных в границах таких зон: Постановление Правительства Российской Федерации от 24.02.2009 № 160 «О порядке установления охранных зон объектов электросетевого хозяйства и особых условий использования земельных участков, расположенных в границах таких зон».

6. Использование земельного участка и земель, указанных в пункте 1 настоящего постановления, и (или) расположенного на них объекта недвижимого имущества в соответствии с их разрешенным использованием будет невозможно или существенно затруднено в связи с осуществлением публичных сервитутов в течение 1 месяца со дня издания настоящего постановления.

7. В отношении земельного участка и земель, указанных в пункте 1 настоящего постановления, установить свободный график проведения работ при осуществлении деятельности, для обеспечения которой устанавливаются публичные сервитуты.

8. Владелец публичных сервитутов (Муниципальное унитарное предприятие города Владивостока «Владивостокское предприятие электрических сетей») обязан при-

вести земельный участок и земли, указанные в пункте 1 настоящего постановления, в состояние, пригодное для использования в соответствии с видом разрешенного использования, в сроки, предусмотренные пунктом 8 статьи 39.50 Земельного кодекса Российской Федерации.

9. Управлению муниципальной собственности г. Владивостока (Стульнова Н.А.):

9.1 обеспечить внесение сведений о границах публичных сервитутов в реестр границ Единого государственного реестра недвижимости в соответствии с действующим законодательством Российской Федерации;

9.2 в течение пяти рабочих дней со дня принятия настоящего постановления направить копию данного постановления по почтовым адресам:

9.2.1 обладателя публичных сервитутов - 690033, Приморский край, г. Владивосток, ул. Гамарника, 3 (Муниципальное унитарное предприятие города Владивостока «Владивостокское предприятие электрических сетей»);

9.2.2 в орган, осуществляющий государственный кадастровый учет и государственную регистрацию прав, - 690063, Приморский край, г. Владивосток, ул. Приморская, д. 2 (филиал ППК «Роскадастр» по Приморскому краю).

10. Управлению по работе со СМИ администрации города Владивостока (Козлова В.В.) в течение пяти рабочих дней со дня принятия настоящего постановления опубликовать данное постановление в официальных средствах массовой информации и разместить в информационно-телекоммуникационной сети Интернет на официальном сайте администрации города Владивостока www.vlc.ru.

11. Настоящее постановление вступает в силу со дня его официального опубликования.

12. Контроль исполнения настоящего постановления оставляю за собой.

Заместитель главы администрации А.Н. Сухов

**УПРАВЛЕНИЕ ГРАДОСТРОИТЕЛЬСТВА АДМИНИСТРАЦИИ ГОРОДА
ВЛАДИВОСТОКА
ул. Западная, д. 15, г. Владивосток, 690091 тел. 252 76 26
ЗАКЛЮЧЕНИЕ**

**о результатах общественного обсуждения по схеме расположения земельного участка на кадастровом плане территории, на котором расположены многоквартирный дом и иные входящие в состав такого дома объекты недвижимого имущества, по адресу: Приморский край, г. Владивосток, ул. Некрасовская, д.38
30.01.2024 № 1**

Общественное обсуждение проводится в соответствии с постановлением главы города Владивостока от 15.12.2023 № 3297 «О проведении общественного обсуждения по схеме расположения земельного участка на кадастровом плане территории, на котором расположены многоквартирный дом и иные входящие в состав такого дома объекты недвижимого имущества, по адресу: Приморский край, г. Владивосток, ул. Некрасовская, д.38».

Общее количество идентифицированных участников общественного обсуждения: 4 участника общественного обсуждения.

Количество граждан и юридических лиц не прошедших идентификацию – 2.

Со дня окончания периода размещения схемы расположения земельного участка на кадастровом плане территории, на котором расположены многоквартирный дом и иные входящие в состав такого дома объекты недвижимого имущества, по адресу: Приморский край, г. Владивосток, ул. Некрасовская, д.38, управлением градостроительства администрации города Владивостока подготовлен и оформлен протокол общественного обсуждения от 25.01.2024 № 1, на основании которого подготовлено настоящее Заключение.

Содержание внесенных предложений и замечаний участников общественного обсуждения с разделением на предложения и замечания граждан, являющихся участниками общественного обсуждения и постоянно проживающих на территории, в отношении которой подготовлена схема расположения земельного участка на кадастровом плане территории, на котором расположены многоквартирный дом и иные входящие в состав такого дома объекты недвижимого имущества, по адресу: Приморский край, г. Владивосток, ул. Некрасовская, д.38, и предложений и замечаний иных участников общественного обсуждения, а также аргументированные рекомендации администрации города Владивостока о целесообразности или нецелесообразности учета внесенных участниками общественного обсуждения предложений и замечаний, прилагаются в таблицах (приложение).

Выводы: по итогам общественного обсуждения по схеме расположения земельного участка на кадастровом плане территории, на котором расположены многоквартирный дом и иные входящие в состав такого дома объекты недвижимого имущества, по адресу: Приморский край, г. Владивосток, ул. Некрасовская, д.38, выявлено следующее мнение:

- за проект - 2 участника общественного обсуждения;
- против проекта – 2 участника общественного обсуждения;
- воздержались - 0 участников общественного обсуждения.

Содержание внесенных предложений и замечаний граждан, являющихся участниками общественного обсуждения и постоянно проживающих на территории, в отношении которой подготовлена схема расположения земельного участка на кадастровом плане территории, на котором расположены многоквартирный дом и иные входящие в состав такого дома объекты недвижимого имущества, по адресу: Приморский край, г. Владивосток, ул. Некрасовская, д. 38 и аргументированные рекомендации администрации города Владивостока о целесообразности или нецелесообразности учета внесенных участниками общественного обсуждения предложений и замечаний

Рекомендации администрации города Владивостока - целесообразно учесть внесенные участниками общественного обсуждения предложения и замечания – касаются проекта

№ п/п	Содержание внесенных предложений и замечаний граждан, являющихся участниками общественного обсуждения	Лицо, внесшее предложение, замечание
1	Не охвачена придомовой участок с хозяйственными постройками (сарай/гаражи) Не охвачен придомовой участок с хозяйственными постройками (сарай/гаражи). Дом многоквартирный (коммунальный) и жильцы домов вывешивают на этом участке бельё.	ПРОТИВ Бажайкина Г.Н.
2	Некрасовская 38, границы придомовой территории не учтены в полной мере Нужно внести дополнительно к границам участка под МКД Некрасовская 38 территории с детской площадкой, бельевыми пушками и сараями(гаражами) жителей данного дома	ПРОТИВ Аникина Н.В.

Содержание внесенных предложений и замечаний иных участников общественного обсуждения по схеме расположения земельного участка на кадастровом плане территории, на котором расположены многоквартирный дом и иные входящие в состав такого дома объекты недвижимого имущества, по адресу: Приморский край, г. Владивосток, ул. Некрасовская, д. 38 и аргументированные рекомендации администрации города Владивостока о целесообразности или нецелесообразности учета внесенных участниками общественного обсуждения предложений и замечаний

Рекомендации администрации города Владивостока - целесообразно учесть внесенные участниками общественного обсуждения предложения и замечания – касаются проекта

№ п/п	Содержание внесенных предложений и замечаний, поступивших от участников общественного обсуждения в период проведения экспозиции проекта	Лицо, внесшее предложение, замечание
1	Поддерживаю Проект схемы расположения земельного участка на кадастровом плане территории, на котором расположены многоквартирный дом по адресу Приморский край, г. Владивосток, ул. Некрасовская, д. 38	ЗА Бенда В.А. Правообладатель объекта недвижимости с кадастровым номером 25:28:010013:1721
2	Поддерживаю проект схемы расположения земельного участка на кадастровом плане территории, на котором расположены многоквартирный дом и иные входящие в состав такого дома объекты недвижимого имущества, по адресу: Приморский край, г. Владивосток, ул. Некрасовская, д. 38	ЗА Пушкарева А.В. Правообладатель объекта недвижимости с кадастровым номером 25:28:010013:2899

Перечень обращений граждан и организаций, не являющихся участниками общественного обсуждения (не прошедших идентификацию) по схеме расположения земельного участка на кадастровом плане территории, на котором расположены многоквартирный дом и иные входящие в состав такого дома объекты недвижимого имущества, по адресу: Приморский край, г. Владивосток, ул. Некрасовская, д. 38

Аникина Н.В. (от 16.01.2024 вх. № 10-пс) – отсутствуют документы для идентификации;
Ильина К.Н. (от 17.01.2024 вх. № 16-пс) – отсутствуют документы для идентификации.

**УПРАВЛЕНИЕ ГРАДОСТРОИТЕЛЬСТВА АДМИНИСТРАЦИИ ГОРОДА
ВЛАДИВОСТОКА
ул. Западная, д. 15, г. Владивосток, 690091 тел. 252 76 26
ЗАКЛЮЧЕНИЕ**

**о результатах общественного обсуждения по проекту внесения изменений в документацию по планировке территории, утвержденную постановлением администрации города Владивостока от 05.06.2023 № 1389 «Об утверждении документации по планировке территории в части проекта планировки территории и проекта межевания территории в районе ул. Волховская, 7, 7а, 9, 11, 13 в городе Владивостоке»
30.01.2024 № 2**

Общественное обсуждение проводится в соответствии с постановлением главы города Владивостока от 15.12.2023 № 3295 «О проведении общественного обсуждения по проекту внесения изменений в документацию по планировке территории, утвержденную постановлением администрации города Владивостока от 05.06.2023 № 1389 «Об утверждении документации по планировке территории в части проекта планировки территории и проекта межевания территории в районе ул. Волховская, 7, 7а, 9, 11, 13 в городе Владивостоке».

Общее количество идентифицированных участников общественного обсуждения - 0 участников общественного обсуждения.

Со дня окончания периода размещения проекта внесения изменений в документацию по планировке территории, утвержденную постановлением администрации города Владивостока от 05.06.2023 № 1389 «Об утверждении документации по планировке территории в части проекта планировки территории и проекта межевания территории в районе ул. Волховская, 7, 7а, 9, 11, 13 в городе Владивостоке» управлением градостроительства администрации города Владивостока подготовлен и оформлен протокол общественного обсуждения от 25.01.2024 № 2, на основании которого подготовлено настоящее Заключение.

Содержание внесенных предложений и замечаний участников общественного обсуждения с разделением на предложения и замечания граждан, являющихся участниками общественного обсуждения и постоянно проживающих на территории, в отношении которой проект внесения изменений в документацию по планировке территории, утвержденную постановлением администрации города Владивостока от 05.06.2023 № 1389 «Об утверждении документации по планировке территории в части проекта планировки территории и проекта межевания территории в районе ул. Волховская, 7, 7а, 9, 11, 13 в городе Владивостоке», и предложений и замечаний иных участников общественного обсуждения, а также аргументированные рекомендации администрации города Владивостока о целесообразности или нецелесообразности учета внесенных

участниками общественного обсуждения предложений и замечаний, прилагаются в таблицах (приложение).

Выводы: в связи с тем, что в общественном обсуждении не принял участие ни один участник общественного обсуждения, такое общественное обсуждение считается состоявшимся в соответствии с пунктом 31 постановления Администрации Приморского края от 25.08.2015 № 303-па «Об утверждении Порядка организации и проведения общественных обсуждений или публичных слушаний по вопросам градостроительной деятельности на территориях Владивостокского, Артемовского городских округов, Надеждинского муниципального района Приморского края, Шкотовского муниципального округа Приморского края».

Содержание внесенных предложений и замечаний граждан, являющихся участниками общественного обсуждения и постоянно проживающих на территории, в отношении которой подготовлен проект внесения изменений в документацию по планировке территории, утвержденную постановлением администрации города Владивостока от 05.06.2023 № 1389 «Об утверждении документации по планировке территории в части проекта планировки территории и проекта межевания территории в районе ул. Волховская, 7, 7а, 9, 11, 13 в городе Владивостоке» и аргументированные рекомендации администрации города Владивостока о целесообразности или нецелесообразности учета внесенных участниками общественного обсуждения предложений и замечаний

№ п/п	Предложения и замечания, поступившие от граждан в период проведения экспозиции проекта	Рекомендации администрации города Владивостока о целесообразности или нецелесообразности учета внесенных участниками общественного обсуждения предложений и замечаний	Лицо, внесшее предложение, замечание
1	Предложения и замечания отсутствуют		

Содержание внесенных предложений и замечаний иных участников общественного обсуждения по проекту внесения изменений в документацию по планировке территории, утвержденную постановлением администрации города Владивостока от 05.06.2023 № 1389 «Об утверждении документации по планировке территории в части проекта планировки территории и проекта межевания территории в районе ул. Волховская, 7, 7а, 9, 11, 13 в городе Владивостоке» и аргументированные рекомендации администрации города Владивостока о целесообразности или нецелесообразности учета внесенных участниками общественного обсуждения предложений и замечаний

№ п/п	Предложения и замечания, поступившие от иных участников общественного обсуждения в период проведения экспозиции проекта	Рекомендации администрации города Владивостока о целесообразности или нецелесообразности учета внесенных участниками общественного обсуждения предложений и замечаний	Лицо, внесшее предложение, замечание
1	Предложения и замечания отсутствуют		

**УПРАВЛЕНИЕ ГРАДОСТРОИТЕЛЬСТВА АДМИНИСТРАЦИИ ГОРОДА
ВЛАДИВОСТОКА
ул. Западная, д. 15, г. Владивосток, 690091 тел. 252 76 26
ЗАКЛЮЧЕНИЕ**

**о результатах общественного обсуждения по схеме расположения земельного участка на кадастровом плане территории, на котором расположены многоквартирный дом и иные входящие в состав такого дома объекты недвижимого имущества, по адресу: Приморский край, г. Владивосток, о. Русский, пос. Поспелово, д. 10
30.01.2024 № 2**

Общественное обсуждение проводится в соответствии с постановлением главы города Владивостока от 15.12.2024 № 3296 «О проведении общественного обсуждения по схеме расположения земельного участка на кадастровом плане территории, на котором расположены многоквартирный дом и иные входящие в состав такого дома объекты недвижимого имущества, по адресу: Приморский край, г. Владивосток, о. Русский, пос. Поспелово, д. 10».

Общее количество идентифицированных участников общественного обсуждения: 3 участника общественного обсуждения.

Со дня окончания периода размещения схемы расположения земельного участка на кадастровом плане территории, на котором расположены многоквартирный дом и иные входящие в состав такого дома объекты недвижимого имущества, по адресу: Приморский край, г. Владивосток, о. Русский, пос. Поспелово, д. 10, управлением градостроительства администрации города Владивостока подготовлен и оформлен протокол общественного обсуждения от 25.01.2024 № 2, на основании которого подготовлено настоящее Заключение.

Содержание внесенных предложений и замечаний участников общественного обсуждения с разделением на предложения и замечания граждан, являющихся участниками общественного обсуждения и постоянно проживающих на территории, в отношении которой подготовлена схема расположения земельного участка на кадастровом плане территории, на котором расположены многоквартирный дом и иные входящие в состав такого дома объекты недвижимого имущества, по адресу: Приморский край, г. Владивосток, о. Русский, пос. Поспелово, д. 10, и предложений и замечаний иных участников общественного обсуждения, а также аргументированные рекомендации администрации города Владивостока о целесообразности или нецелесообразности учета внесенных участниками общественного обсуждения предложений и замечаний, прилагаются в таблицах (приложение).

Выводы: по итогам общественного обсуждения по схеме расположения земельного участка на кадастровом плане территории, на котором расположены многоквартирный дом и иные входящие в состав такого дома объекты недвижимого имущества, по

адресу: Приморский край, г. Владивосток, о. Русский, пос. Поспелово, д. 10 единогласно принято решение о целесообразности принятия схемы расположения земельного участка на кадастровом плане территории, на котором расположены многоквартирный дом и иные входящие в состав такого дома объекты недвижимого имущества, по адресу: Приморский край, г. Владивосток, о. Русский, пос. Поспелово, д. 10.

Содержание внесенных предложений и замечаний граждан, являющихся участниками общественного обсуждения и постоянно проживающих на территории, в отношении которой подготовлена схема расположения земельного участка на кадастровом плане территории, на котором расположены многоквартирный дом и иные входящие в состав такого дома объекты недвижимого имущества, по адресу: Приморский край, г. Владивосток, о. Русский, пос. Поспелово, д. 10 и аргументированные рекомендации администрации города Владивостока о целесообразности или нецелесообразности учета внесенных участниками общественного обсуждения предложений и замечаний

Рекомендации администрации города Владивостока - целесообразно учесть внесенные участниками общественного обсуждения предложения и замечания – касаются проекта

№ п/п	Содержание внесенных предложений и замечаний граждан, являющихся участниками общественного обсуждения	Лицо, внесшее предложение, замечание
	Для благоустройства придомовой территории (озеленение, организации площадки для отдыха жильцов, детской площадки, стоянки автомобилей), считаю необходимым утвердить схему расположения земельного участка на кадастровом плане территории, на которой расположен многоквартирный дом и иные входящие в состав такого дома объекты недвижимого имущества, по адресу: Приморский край, г. Владивосток, о. Русский, пос. Поспелово, д. 10.	ЗА Тренин Л.М.
	Для удобства и комфортного проживания жильцов дома (обустройство придомовой территории-строительство детской площадки, бельевых площадок, стоянки автомобилей, площадки для отдыха), считаю необходимым утвердить схему расположения земельного участка на кадастровом плане территории, на которой расположен многоквартирный дом и иные входящие в состав такого дома объекты недвижимого имущества, по адресу: Приморский край, г. Владивосток, о. Русский, пос. Поспелово, д. 10	ЗА Тихомирова Т.Ф.

Содержание внесенных предложений и замечаний иных участников общественного обсуждения по схеме расположения земельного участка на кадастровом плане территории, на котором расположены многоквартирный дом и иные входящие в состав такого дома объекты недвижимого имущества, по адресу: Приморский край, г. Владивосток, о. Русский, пос. Поспелово, д. 10 и аргументированные рекомендации администрации города Владивостока о целесообразности или нецелесообразности учета внесенных участниками общественного обсуждения предложений и замечаний

Рекомендации администрации города Владивостока - целесообразно учесть внесенные участниками общественного обсуждения предложения и замечания – касаются проекта

№ п/п	Предложения и замечания, поступившие от иных участников общественного обсуждения в период проведения экспозиции проекта	Лицо, внесшее предложение, замечание
1	Для более комфортного проживания (создание детской площадки, организации цветников, зоны отдыха жильцов, обустройство мест для стоянки автомобилей и бельевых площадок) считаю необходимым утвердить схему расположения земельного участка на кадастровом плане территории, на которой расположен многоквартирный дом и иные входящие в состав такого дома объекты недвижимого имущества, по адресу: Приморский край, г. Владивосток, о. Русский, пос. Поспелово, д. 10.	ЗА Тренина Л.Л. Правообладатель объекта недвижимости с у.н. 25-25-01/130/2005-315

**УПРАВЛЕНИЕ ГРАДОСТРОИТЕЛЬСТВА АДМИНИСТРАЦИИ ГОРОДА ВЛАДИВОСТОКА
ул. Западная, д. 15, г. Владивосток, 690091 тел. 252 76 26
ЗАКЛЮЧЕНИЕ**

**о результатах общественного обсуждения по проекту внесения изменений в документацию по планировке территории, утвержденную постановлением администрации города Владивостока от 29.06.2023 № 1653 «Об утверждении документации по планировке территории в части проекта планировки территории и проекта межевания территории в районе улиц Талалихина, 6, 8, 9, 10, Героев Хасана, 30, 32 в городе Владивостоке»
30.01.2024 № 3**

Общественное обсуждение проводится в соответствии с постановлением главы города Владивостока от 15.12.2023 № 3298 «О проведении общественного обсуждения по проекту внесения изменений в документацию по планировке территории, утвержденную постановлением администрации города Владивостока от 29.06.2023 № 1653 «Об утверждении документации по планировке территории в части проекта планировки территории и проекта межевания территории в районе улиц Талалихина, 6, 8, 9, 10, Героев Хасана, 30, 32 в городе Владивостоке».

Общее количество идентифицированных участников общественного обсуждения - 0 участников общественного обсуждения.

Со дня окончания периода размещения проекта внесения изменений в документацию по планировке территории, утвержденную постановлением администрации города Владивостока от 29.06.2023 № 1653 «Об утверждении документации по планировке территории в части проекта планировки территории и проекта межевания территории в районе улиц Талалихина, 6, 8, 9, 10, Героев Хасана, 30, 32 в городе Владивостоке» управлением градостроительства администрации города Владивостока подготовлен

и оформлен протокол общественного обсуждения от 25.01.2024 № 3, на основании которого подготовлено настоящее Заключение.

Содержание внесенных предложений и замечаний участников общественного обсуждения с разделением на предложения и замечания граждан, являющихся участниками общественного обсуждения и постоянно проживающих на территории, в отношении которой проект внесения изменений в документацию по планировке территории, утвержденную постановлением администрации города Владивостока от 29.06.2023 № 1653 «Об утверждении документации по планировке территории в части проекта планировки территории и проекта межевания территории в районе улиц Талалихина, 6, 8, 9, 10, Героев Хасана, 30, 32 в городе Владивостоке», и предложений и замечаний иных участников общественного обсуждения, а также аргументированные рекомендации администрации города Владивостока о целесообразности или нецелесообразности учета внесенных участниками общественного обсуждения предложений и замечаний, прилагаются в таблицах (приложение).

Выводы: в связи с тем, что в общественном обсуждении не принял участие ни один участник общественного обсуждения, такое общественное обсуждение считается состоявшимся в соответствии с пунктом 31 постановления Администрации Приморского края от 25.08.2015 № 303-па «Об утверждении Порядка организации и проведения общественных обсуждений или публичных слушаний по вопросам градостроительной деятельности на территориях Владивостокского, Артемовского городских округов, Надеждинского муниципального района Приморского края, Шкотовского муниципального округа Приморского края».

Содержание внесенных предложений и замечаний граждан, являющихся участниками общественного обсуждения и постоянно проживающих на территории, в отношении которой подготовлен проект внесения изменений в документацию по планировке территории, утвержденную постановлением администрации города Владивостока от 29.06.2023 № 1653 «Об утверждении документации по планировке территории в части проекта планировки территории и проекта межевания территории в районе улиц Талалихина, 6, 8, 9, 10, Героев Хасана, 30, 32 в городе Владивостоке» и аргументированные рекомендации администрации города Владивостока о целесообразности или нецелесообразности учета внесенных участниками общественного обсуждения предложений и замечаний

№ п/п	Предложения и замечания, поступившие от граждан в период проведения экспозиции проекта	Рекомендации администрации города Владивостока о целесообразности или нецелесообразности учета внесенных участниками общественного обсуждения предложений и замечаний	Лицо, внесшее предложение, замечание
1	Предложения и замечания отсутствуют		

Содержание внесенных предложений и замечаний иных участников общественного обсуждения по проекту внесения изменений в документацию по планировке территории, утвержденную постановлением администрации города Владивостока от 29.06.2023 № 1653 «Об утверждении документации по планировке территории в части проекта планировки территории и проекта межевания территории в районе улиц Талалихина, 6, 8, 9, 10, Героев Хасана, 30, 32 в городе Владивостоке» и аргументированные рекомендации администрации города Владивостока о целесообразности или нецелесообразности учета внесенных участниками общественного обсуждения предложений и замечаний

№ п/п	Предложения и замечания, поступившие от иных участников общественного обсуждения в период проведения экспозиции проекта	Рекомендации администрации города Владивостока о целесообразности или нецелесообразности учета внесенных участниками общественного обсуждения предложений и замечаний	Лицо, внесшее предложение, замечание
1	Предложения и замечания отсутствуют		

**УПРАВЛЕНИЕ ГРАДОСТРОИТЕЛЬСТВА АДМИНИСТРАЦИИ ГОРОДА ВЛАДИВОСТОКА
ул. Западная, д. 15, г. Владивосток, 690091 тел. 252 76 26
ЗАКЛЮЧЕНИЕ**

**о результатах общественного обсуждения по схеме расположения земельного участка на кадастровом плане территории, на котором расположены многоквартирный дом и иные входящие в состав такого дома объекты недвижимого имущества, по адресу: Приморский край, г. Владивосток, ул. Арсеньева, д. 5А
30.01.2024 № 3**

Общественное обсуждение проводится в соответствии с постановлением главы города Владивостока от 14.12.2023 № 3277 «О проведении общественного обсуждения по схеме расположения земельного участка на кадастровом плане территории, на котором расположены многоквартирный дом и иные входящие в состав такого дома объекты недвижимого имущества, по адресу: Приморский край, г. Владивосток, ул. Арсеньева, д. 5А».

Общее количество идентифицированных участников общественного обсуждения: 5 участников общественного обсуждения.

Со дня окончания периода размещения схемы расположения земельного участка на кадастровом плане территории, на котором расположены многоквартирный дом и иные входящие в состав такого дома объекты недвижимого имущества, по адресу: Приморский край, г. Владивосток, ул. Арсеньева, д. 5А, управлением градостроительства администрации города Владивостока подготовлен и оформлен протокол общественного обсуждения от 25.01.2024 № 3, на основании которого подготовлено настоящее Заключение.

Содержание внесенных предложений и замечаний участников общественного обсуждения с разделением на предложения и замечания граждан, являющихся участни-

ками общественного обсуждения и постоянно проживающих на территории, в отношении которой подготовлена схема расположения земельного участка на кадастровом плане территории, на котором расположены многоквартирный дом и иные входящие в состав такого дома объекты недвижимого имущества, по адресу: Приморский край, г. Владивосток, ул. Арсеньева, д. 5А, и предложений и замечаний иных участников общественного обсуждения, а также аргументированные рекомендации администрации города Владивостока о целесообразности или нецелесообразности учета внесенных участниками общественного обсуждения предложений и замечаний, прилагаются в таблицах (приложение).

Выводы: по итогам общественного обсуждения по схеме расположения земельного участка на кадастровом плане территории, на котором расположены многоквартирный дом и иные входящие в состав такого дома объекты недвижимого имущества, по адресу: Приморский край, г. Владивосток, ул. Арсеньева, д. 5А единогласно принято решение о целесообразности принятия схемы расположения земельного участка на кадастровом плане территории, на котором расположены многоквартирный дом и иные входящие в состав такого дома объекты недвижимого имущества, по адресу: Приморский край, г. Владивосток, ул. Арсеньева, д. 5А.

Содержание внесенных предложений и замечаний граждан, являющихся участниками общественного обсуждения и постоянно проживающих на территории, в отношении которой подготовлена схема расположения земельного участка на кадастровом плане территории, на котором расположены многоквартирный дом и иные входящие в состав такого дома объекты недвижимого имущества, по адресу: Приморский край, г. Владивосток, ул. Арсеньева, д. 5А и аргументированные рекомендации администрации города Владивостока о целесообразности или нецелесообразности учета внесенных участниками общественного обсуждения предложений и замечаний

Рекомендации администрации города Владивостока - целесообразно учесть внесенные участниками общественного обсуждения предложения и замечания – касаются проекта

№ п/п	Содержание внесенных предложений и замечаний граждан, являющихся участниками общественного обсуждения	Лицо, внесшее предложение, замечание
1	Поддерживаю проект схемы расположения земельного участка на кадастровом плане территории, на котором расположены многоквартирный дом и иные входящие в состав такого дома объекты недвижимого имущества, по адресу: Приморский край, г. Владивосток, ул. Арсеньева, д. 5А.	ЗА Опъек Л.П.

Содержание внесенных предложений и замечаний иных участников общественного обсуждения по схеме расположения земельного участка на кадастровом плане территории, на котором расположены многоквартирный дом и иные входящие в состав такого дома объекты недвижимого имущества, по адресу: Приморский край, г. Владивосток, ул. Арсеньева, д. 5А и аргументированные рекомендации администрации города Владивостока о целесообразности или нецелесообразности учета внесенных участниками общественного обсуждения предложений и замечаний

Рекомендации администрации города Владивостока - целесообразно учесть внесенные участниками общественного обсуждения предложения и замечания – касаются проекта

№ п/п	Содержание внесенных предложений и замечаний, поступивших от иных участников общественного обсуждения в период проведения экспозиции проекта	Лицо, внесшее предложение, замечание
1	Поддерживаю проект схемы расположения земельного участка на кадастровом плане территории, на котором расположены многоквартирный дом и иные входящие в состав такого дома объекты недвижимого имущества, по адресу: Приморский край, г. Владивосток, ул. Арсеньева, д. 5А	ЗА Опъек Л.П. Правообладатель жилого помещения с к.н. 25:28:000000:66222
2	Поддерживаю проект межевания территории, находящейся в границах многоквартирного дома, расположенного по адресу: г. Владивосток, ул. Арсеньева, дом 5-А.	ЗА Опъек П.Б. Правообладатель жилого помещения с к.н. 25:28:0000 00:00:00297/Б:00008
3	Поддерживаю проект межевания территории, находящейся в границах многоквартирного дома, расположенного по адресу: г. Владивосток, ул. Арсеньева, дом 5-А.	ЗА Опъек Г.В. Правообладатель жилого помещения с к.н. 25:28:00 00 00:00:00297/Б:00008
4	Поддерживаю проект	ЗА Ковтунов М.И. Правообладатель жилого помещения с к.н. 5:28:000000:25032

Перечень обращений граждан и организаций, не являющихся участниками общественного обсуждения (не прошедших идентификацию)

1. Кучкова Л.Н. (от 15.01.2024 № 4-пс) – обращение направлено до начала проведения экспозиции и приема предложений и замечаний, не представлены документы для идентификации.

**УПРАВЛЕНИЕ ГРАДОСТРОИТЕЛЬСТВА АДМИНИСТРАЦИИ ГОРОДА
ВЛАДИВОСТОКА
ул. Западная, д. 15, г. Владивосток, 690091 тел. 252 76 26
ЗАКЛЮЧЕНИЕ**

о результатах общественного обсуждения по схеме расположения земельного участка на кадастровом плане территории, на котором расположены

**многоквартирный дом и иные входящие в состав такого дома объекты недвижимого имущества, по адресу: Приморский край, г. Владивосток, ул. Луговая 59Б
30.01.2024 № 4**

Общественное обсуждение проводится в соответствии с постановлением главы города Владивостока от 14.12.2023 № 3272 «О проведении общественного обсуждения по схеме расположения земельного участка на кадастровом плане территории, на котором расположены многоквартирный дом и иные входящие в состав такого дома объекты недвижимого имущества, по адресу: Приморский край, г. Владивосток, ул. Луговая, д. 59Б».

Общее количество идентифицированных участников общественного обсуждения: 0 участников общественного обсуждения.

Со дня окончания периода размещения схемы расположения земельного участка на кадастровом плане территории, на котором расположены многоквартирный дом и иные входящие в состав такого дома объекты недвижимого имущества, по адресу: Приморский край, г. Владивосток, ул. Луговая, д. 59Б управлением градостроительства администрации города Владивостока подготовлен и оформлен протокол общественного обсуждения от 25.01.2024 № 4, на основании которого подготовлено настоящее Заключение.

Содержание внесенных предложений и замечаний участников общественного обсуждения с разделением на предложения и замечания граждан, являющихся участниками общественного обсуждения и постоянно проживающих на территории, в отношении которой подготовлена схема расположения земельного участка на кадастровом плане территории, на котором расположены многоквартирный дом и иные входящие в состав такого дома объекты недвижимого имущества, по адресу: Приморский край, г. Владивосток, ул. Луговая, 59Б, и предложений и замечаний иных участников общественного обсуждения, а также аргументированные рекомендации администрации города Владивостока о целесообразности или нецелесообразности учета внесенных участниками общественного обсуждения предложений и замечаний, прилагаются в таблицах (приложение).

Выводы: в связи с тем, что в общественном обсуждении не принял участие ни один участник общественного обсуждения, такое общественное обсуждение считается состоявшимся в соответствии с пунктом 31 постановления Администрации Приморского края от 25.08.2015 № 303-па «Об утверждении Порядка организации и проведения общественных обсуждений или публичных слушаний по вопросам градостроительной деятельности на территориях Владивостокского, Артемовского городских округов, Надеждинского муниципального района Приморского края, Шкотовского муниципальных округа Приморского края».

Содержание внесенных предложений и замечаний граждан, являющихся участниками общественного обсуждения и постоянно проживающих на территории, в отношении которой подготовлена схема расположения земельного участка на кадастровом плане территории, на котором расположены многоквартирный дом и иные входящие в состав такого дома объекты недвижимого имущества, по адресу: Приморский край, г. Владивосток, ул. Луговая, д. 59Б и аргументированные рекомендации администрации города Владивостока о целесообразности или нецелесообразности учета внесенных участниками общественного обсуждения предложений и замечаний

№ п/п	Предложения и замечания, поступившие от граждан в период проведения экспозиции проекта	Рекомендации администрации города Владивостока - целесообразно учесть внесенные участниками общественного обсуждения предложения и замечания – касаются проекта	Лицо, внесшее предложение, замечание
1	Предложения и замечания отсутствуют		

Содержание внесенных предложений и замечаний иных участников общественного обсуждения по схеме расположения земельного участка на кадастровом плане территории, на котором расположены многоквартирный дом и иные входящие в состав такого дома объекты недвижимого имущества, по адресу: Приморский край, г. Владивосток, ул. Луговая, д. 59Б и аргументированные рекомендации администрации города Владивостока о целесообразности или нецелесообразности учета внесенных участниками общественного обсуждения предложений и замечаний

№ п/п	Предложения и замечания, поступившие от иных участников общественного обсуждения в период проведения экспозиции проекта	Рекомендации администрации города Владивостока о целесообразности или нецелесообразности учета внесенных участниками общественного обсуждения предложений и замечаний	Лицо, внесшее предложение, замечание
1	Предложения и замечания отсутствуют		

**УПРАВЛЕНИЕ ГРАДОСТРОИТЕЛЬСТВА АДМИНИСТРАЦИИ ГОРОДА
ВЛАДИВОСТОКА
ул. Западная, д. 15, г. Владивосток, 690091 тел. 252 76 26
ЗАКЛЮЧЕНИЕ**

**о результатах общественного обсуждения по схеме расположения земельного участка на кадастровом плане территории, на котором расположены многоквартирный дом и иные входящие в состав такого дома объекты недвижимого имущества, по адресу: Приморский край, г. Владивосток, ул. Октябрьская, д. 14
30.01.2024 № 5**

Общественное обсуждение проводится в соответствии с постановлением главы города Владивостока от 28.12.2023 № 3528 «О проведении общественного обсуждения по схеме расположения земельного участка на кадастровом плане территории,

на котором расположены многоквартирный дом и иные входящие в состав такого дома объекты недвижимого имущества, по адресу: Приморский край, г. Владивосток, ул. Октябрьская, д. 14».

Общее количество идентифицированных участников общественного обсуждения: 3 участника общественного обсуждения.

Со дня окончания периода размещения схемы расположения земельного участка на кадастровом плане территории, на котором расположены многоквартирный дом и иные входящие в состав такого дома объекты недвижимого имущества, по адресу: Приморский край, г. Владивосток, ул. Октябрьская, д. 14, управлением градостроительства администрации города Владивостока подготовлен и оформлен протокол общественного обсуждения от 25.01.2024 № 5, на основании которого подготовлено настоящее Заключение.



Содержание внесенных предложений и замечаний участников общественного обсуждения с разделением на предложения и замечания граждан, являющихся участниками общественного обсуждения и постоянно проживающих на территории, в отношении которой подготовлена схема расположения земельного участка на кадастровом плане территории, на котором расположены многоквартирный дом и иные входящие в состав такого дома объекты недвижимого имущества, по адресу: Приморский край, г. Владивосток, ул. Октябрьская, д. 14, и предложений и замечаний иных участников общественного обсуждения, а также аргументированные рекомендации администрации города Владивостока о целесообразности или нецелесообразности учета внесенных участниками общественного обсуждения предложений и замечаний, прилагаются в таблицах (приложение).

Выводы: по итогам общественного обсуждения по схеме расположения земельного участка на кадастровом плане территории, на котором расположены многоквартирный дом и иные входящие в состав такого дома объекты недвижимого имущества, по адресу: Приморский край, г. Владивосток, ул. Октябрьская, д. 14 выявлено следующее мнение:

- За проект – 0 участников общественного обсуждения,
- Против проекта – 3 участника общественного обсуждения,
- Воздержались – 0 участников общественного обсуждения.



Содержание внесенных предложений и замечаний граждан, являющихся участниками общественного обсуждения и постоянно проживающих на территории, в отношении которой подготовлена схема расположения земельного участка на кадастровом плане территории, на котором расположены многоквартирный дом и иные входящие в состав такого дома объекты недвижимого имущества, по адресу: Приморский край, г. Владивосток, ул. Октябрьская, д. 14 и аргументированные рекомендации администрации города Владивостока о целесообразности или нецелесообразности учета внесенных участниками общественного обсуждения предложений и замечаний

Рекомендации администрации города Владивостока - целесообразно учесть внесенные участниками общественного обсуждения предложения и замечания – касаются проекта

№ п/п	Содержание внесенных предложений и замечаний граждан, являющихся участниками общественного обсуждения	Лицо, внесшее предложение, замечание
1	<p>Прошу Вас скорректировать проект схемы земельного участка под многоквартирным домом по адресу: Приморский край, г. Владивосток, ул. Октябрьская, д.14. А именно, прошу территорию земельного участка дополнить прилегающей территорией согласно прилагаемой схемы. Данная прилегающая территория необходима для размещения места (площадки) накопления ТКО и её обслуживания. В настоящий момент ТКО стихийно размещаются вплотную к стене дома. Доступ к трансформаторной подстанции, расположенной возле многоквартирного дома, обязуемся предоставлять.</p> 	ПРОТИВ Наум А.А.
2	<p>Прошу Вас скорректировать проект схемы земельного участка под многоквартирным домом по адресу: Приморский край, г. Владивосток, ул. Октябрьская, д.14. А именно, прошу территорию земельного участка дополнить прилегающей территорией согласно прилагаемой схемы. Данная прилегающая территория необходима для размещения места (площадки)накопления ТКО и её обслуживания. В настоящий момент ТКО стихийно размещаются вплотную к стене дома. Доступ к трансформаторной подстанции, расположенной возле многоквартирного дома, обязуемся предоставлять.</p> 	ПРОТИВ ЩербакOVA О.Ю.

Содержание внесенных предложений и замечаний иных участников общественного обсуждения по схеме расположения земельного участка на кадастровом плане территории, на котором расположены многоквартирный дом и иные входящие в состав такого дома объекты недвижимого имущества, по адресу: Приморский край, г. Владивосток, ул. Октябрьская, д. 14 и аргументированные рекомендации администрации города Владивостока о целесообразности или нецелесообразности учета внесенных участниками общественного обсуждения предложений и замечаний

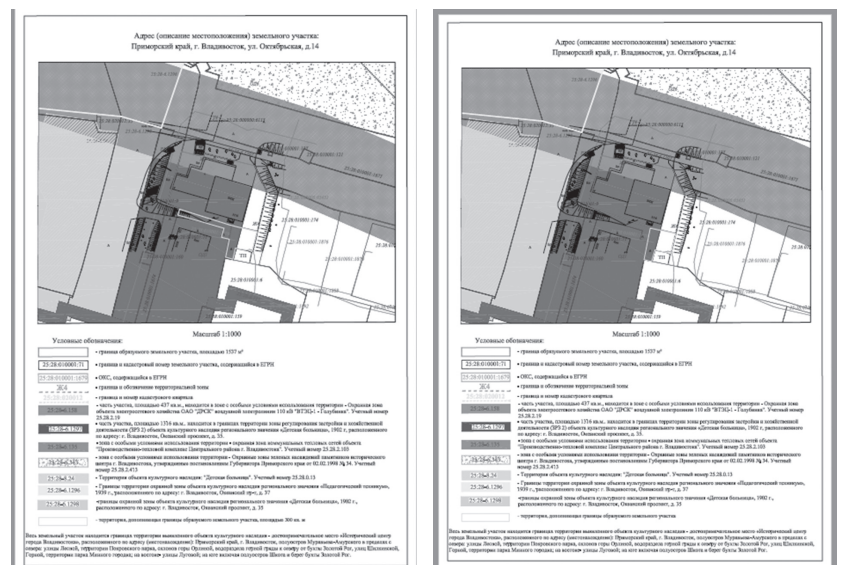
Рекомендации администрации города Владивостока - целесообразно учесть внесенные участниками общественного обсуждения предложения и замечания – касаются проекта

№ п/п	Содержание внесенных предложений и замечаний, поступивших от иных участников общественного обсуждения в период проведения экспозиции проекта	Лицо, внесшее предложение, замечание
1	<p>Прошу Вас скорректировать проект схемы земельного участка под многоквартирным домом по адресу: Приморский край, г. Владивосток, ул.Октябрьская, д. 14. А именно, прошу территорию земельного участка дополнить прилегающей территорией согласно прилагаемой схемы. Данная прилегающая территория необходима для размещения места (площадки) накопления ТКО и её обслуживания. В настоящий момент ТКО стихийно размещаются вплотную к стене дома. Доступ к трансформаторной подстанции, расположенной возле многоквартирного дома, обязуемся предоставлять.</p>  <p>Хочу дополнить предложение по схеме земельного участка под многоквартирным домом по адресу: Приморский край, г. Владивосток, ул. Октябрьская, 14. Если предложенный мной ранее вариант корректировки схемы земельного участка не применим в связи с наложением на территориальную зону ОД-1, прошу рассмотреть корректировку схемы (версия 2), в котором территория, дополняющая границы земельного участка, на территорию зоны ОД-1 не налагается.</p> 	ПРОТИВ Рожковский М.А. Правообладатель жилого помещения с к.н. 25:28:020012:128

Перечень обращений граждан и организаций, не являющихся участниками общественного обсуждения (не прошедших идентификацию)

1. Снигур М.П. (от 16.01.2024 № 6-пс) – не представлены документы для идентификации;
2. Пашкова В.В. (от 16.01.2024 № 7-пс, от 17.01.2024 № 17-пс) – не представлены документы для идентификации.

Приложение № 4 к заключению о результатах общественного обсуждения по схеме расположения земельного участка на кадастровом плане территории, на котором расположены многоквартирный дом и иные входящие в состав такого дома объекты недвижимого имущества, по адресу: Приморский край, г. Владивосток, ул. Октябрьская, д. 14



УПРАВЛЕНИЕ ГРАДОСТРОИТЕЛЬСТВА АДМИНИСТРАЦИИ ГОРОДА
ВЛАДИВОСТОКА
ул. Западная, д. 15, г. Владивосток, 690091 тел. 252 76 26

ЗАКЛЮЧЕНИЕ
о результатах общественного обсуждения по схеме расположения земельного участка на кадастровом плане территории, на котором расположены многоквартирный дом и иные входящие в состав такого дома объекты недвижимого имущества, по адресу: Приморский край, г. Владивосток, ул. Партизанская, д. 2
30.01.2024 № 6

Общественное обсуждение проводится в соответствии с постановлением главы города Владивостока от 27.12.2023 № 3492 «О проведении общественного обсуждения по схеме расположения земельного участка на кадастровом плане территории, на котором расположены многоквартирный дом и иные входящие в состав такого дома объекты недвижимого имущества, по адресу: Приморский край, г. Владивосток, ул. Партизанская, д. 2».

Общее количество идентифицированных участников общественного обсуждения: 4 участника общественного обсуждения.

Со дня окончания периода размещения схемы расположения земельного участка на кадастровом плане территории, на котором расположены многоквартирный дом и иные входящие в состав такого дома объекты недвижимого имущества, по адресу: Приморский край, г. Владивосток, ул. Партизанская, д. 2, управлением градостроительства администрации города Владивостока подготовлен и оформлен протокол общественного обсуждения от 25.01.2024 № 6, на основании которого подготовлено настоящее Заключение.

Содержание внесенных предложений и замечаний участников общественного обсуждения с разделением на предложения и замечания граждан, являющихся участниками общественного обсуждения и постоянно проживающих на территории, в отношении которой подготовлена схема расположения земельного участка на кадастровом плане территории, на котором расположены многоквартирный дом и иные входящие в состав такого дома объекты недвижимого имущества, по адресу: Приморский край, г. Владивосток, ул. Партизанская, д. 2, и предложений и замечаний иных участников общественного обсуждения, а также аргументированные рекомендации администрации города Владивостока о целесообразности или нецелесообразности учета внесенных участниками общественного обсуждения предложений и замечаний, прилагаются в таблицах (приложение).



Выводы: по итогам общественного обсуждения по схеме расположения земельного участка на кадастровом плане территории, на котором расположены многоквартирный дом и иные входящие в состав такого дома объекты недвижимого имущества, по адресу: Приморский край, г. Владивосток, ул. Партизанская, д. 2 единогласно принято решение о целесообразности принятия схемы расположения земельного участка на кадастровом плане территории, на котором расположены многоквартирный дом и иные входящие в состав такого дома объекты недвижимого имущества, по адресу: Приморский край, г. Владивосток, ул. Партизанская, д. 2.

Содержание внесенных предложений и замечаний граждан, являющихся участниками общественного обсуждения и постоянно проживающих на территории, в отношении которой подготовлена схема расположения земельного участка на кадастровом плане территории, на котором расположены многоквартирный дом и иные входящие в состав такого дома объекты недвижимого имущества, по адресу: Приморский край, г. Владивосток, ул. Партизанская, д. 2 и аргументированные рекомендации администрации города Владивостока о целесообразности или нецелесообразности учета внесенных участниками общественного обсуждения предложений и замечаний

№ п/п	Содержание внесенных предложений и замечаний граждан, являющихся участниками общественного обсуждения	Рекомендации администрации города Владивостока о целесообразности или нецелесообразности учета внесенных участниками общественного обсуждения предложений и замечаний	Лицо, внесшее предложение, замечание
1	Предложения и замечания отсутствуют		

Содержание внесенных предложений и замечаний иных участников общественного обсуждения по схеме расположения земельного участка на кадастровом плане территории, на котором расположены многоквартирный дом и иные входящие в состав такого дома объекты недвижимого имущества, по адресу: Приморский край, г. Владивосток, ул. Партизанская, д. 2 и аргументированные рекомендации администрации города Владивостока о целесообразности или нецелесообразности учета внесенных участниками общественного обсуждения предложений и замечаний

Рекомендации администрации города Владивостока - целесообразно учесть внесенные участниками общественного обсуждения предложения и замечания – касаются проекта

№ п/п	Предложения и замечания, поступившие от иных участников общественного обсуждения в период проведения экспозиции проекта	Лицо, внесшее предложение, замечание
1	<p>Поддерживаю проект.</p> <p>Я являюсь собственником нежилых помещений в указанном доме, площадь которого вместе со всеми входящими в него объектами недвижимого имущества составляет 469,1 кв. м. Прошу вас внести изменения в схему расположения земельного участка на кадастровом плане территории, на котором расположены многоквартирный дом и иные входящие в состав такого дома объекты недвижимого имущества, по адресу: Приморский край, г. Владивосток, ул. Партизанская, д. 2. А именно, добавить территорию, выделенную красным цветом в приложении к данному заявлению. Данный участок земли - это косогор рядом с домом, за которым ухаживают все собственники нашего дома и входящих в состав дома объектов недвижимого имущества. Регулярно проводятся следующие работы:</p> <p>Уборка мусора на постоянной основе.</p> <p>Чистка снега (в частности, здесь находится лестница для спуска ко входу в дом).</p> <p>Уборка участка после зимы в том числе удаление старой травы и побелка деревьев.</p> <p>Ввиду того, что кроме нас никто не будет заниматься очисткой и облагораживанием данного участка, считаю важным присоединить его к земельному участку, на котором располагается наш дом.</p> 	<p>ЗА</p> <p>Чиреев С.А. Правообладатель объекта недвижимости с к.н. 25:28:000000:41649</p>
2.	<p>Поддерживаю проект.</p> <p>Я являюсь собственником нежилых помещений в указанном доме, площадь которого вместе со всеми входящими в него объектами недвижимого имущества составляет 469,1 кв. м. Прошу вас внести изменения в схему расположения земельного участка на кадастровом плане территории, на котором расположены многоквартирный дом и иные входящие в состав такого дома объекты недвижимого имущества, по адресу: Приморский край, г. Владивосток, ул. Партизанская, д. 2. А именно, добавить территорию, выделенную красным цветом в приложении к данному заявлению. Данный участок земли - это косогор рядом с домом, за которым ухаживают все собственники нашего дома и входящих в состав дома объектов недвижимого имущества. Регулярно проводятся следующие работы:</p> <ol style="list-style-type: none"> Уборка мусора на постоянной основе. Чистка снега (в частности, здесь находится лестница для спуска ко входу в дом). Уборка участка после зимы в том числе удаление старой травы и побелка деревьев. <p>Ввиду того, что кроме нас никто не будет заниматься очисткой и облагораживанием данного участка, считаю важным присоединить его к земельному участку, на котором располагается наш дом.</p> 	<p>ЗА</p> <p>Чиреев С.А. Правообладатель объекта недвижимости с к.н. 25:28:000000:7716</p>


3.

Поддерживаю проект.

Я являюсь собственником жилых помещений в указанном доме, площадь которого вместе со всеми входящими в него объектами недвижимого имущества составляет 469,1 кв. м. Прошу вас внести изменения в схему расположения земельного участка на кадастровом плане территории, на котором расположены многоквартирный дом и иные входящие в состав такого дома объекты недвижимого имущества, по адресу: Приморский край, г. Владивосток, ул. Партизанская, д. 2. А именно, добавить территорию, выделенную красным цветом в приложении к данному заявлению. В нашем доме выбран способ управления такой как: непосредственное управление и я являюсь председателем многоквартирного дома. В связи с тем, что запрашиваемый участок земли - это косогор рядом с домом, я как председатель слежу за тем, чтоб регулярно проводились следующие работы:

1. Уборка мусора ежемесячно.
2. Чистка снега (в частности, здесь находится лестница для спуска ко входу в дом).
3. Уборка участка после зимы (удаление старой травы и побелка деревьев).

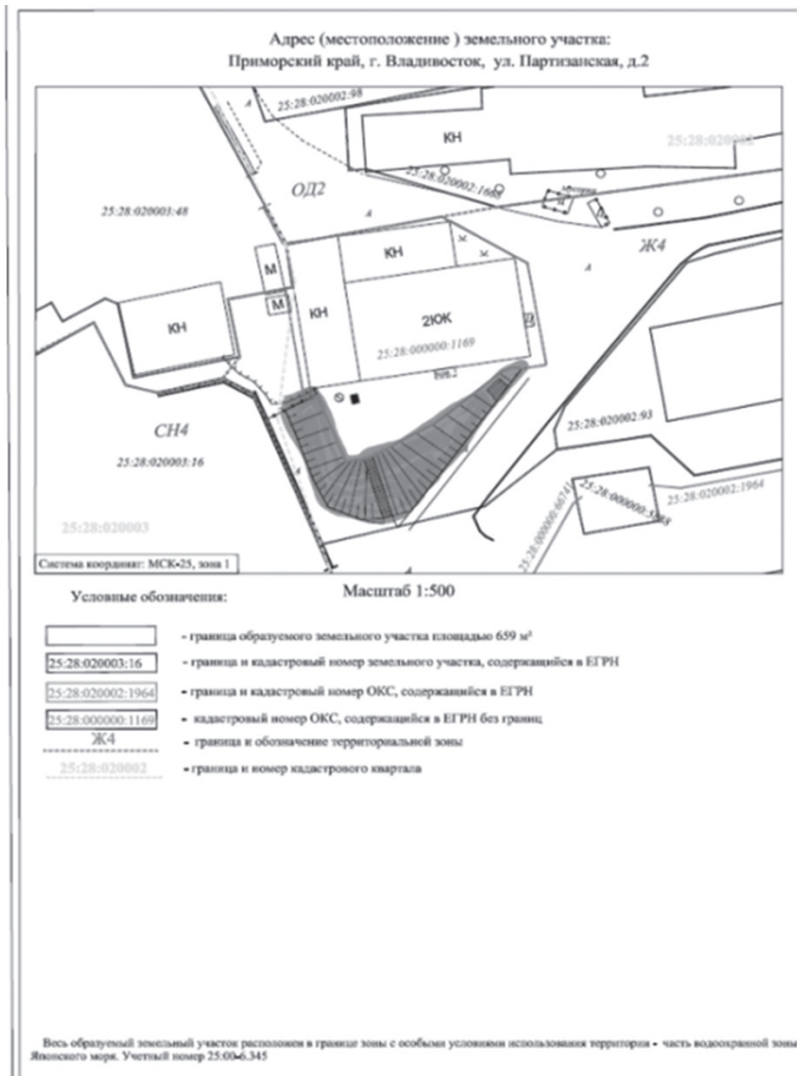
Ввиду того, что кроме нас никто не будет заниматься очисткой и облагораживанием данного участка, считаю важным присоединить его к земельному участку, на котором располагается наш дом.



ЗА

Бочкарева Е.В.
Правообладатель
объекта
недвижимости с к.н.
25:28:000000:4160

Приложение № 3 к заключению о результатах общественного обсуждения по схеме расположения земельного участка на кадастровом плане территории, на котором расположены многоквартирный дом и иные входящие в состав такого дома объекты недвижимого имущества, по адресу: Приморский край, г. Владивосток, ул. Партизанская, д. 2



Административно-территориальным управлением Первореченского района администрации города Владивостока 30.01.2024 составлено уведомление об освобождении самовольно занятых земельных участков по адресу:

В районе ул. Днепровская, 21А:
- кузов автобуса туристического Hyundai около 30 кв. м.


4.

Поддерживаю проект.

Я являюсь собственником жилых помещений в указанном доме, площадь которого вместе со всеми входящими в него объектами недвижимого имущества составляет 469,1 кв. м. Прошу вас внести изменения в схему расположения земельного участка на кадастровом плане территории, на котором расположены многоквартирный дом и иные входящие в состав такого дома объекты недвижимого имущества, по адресу: Приморский край, г. Владивосток, ул. Партизанская, д. 2. А именно, добавить территорию, выделенную красным цветом в приложении к данному заявлению. В нашем доме выбран способ управления такой как: непосредственное управление и я являюсь председателем многоквартирного дома. В связи с тем, что запрашиваемый участок земли - это косогор рядом с домом, я как председатель слежу за тем, чтоб регулярно проводились следующие работы:

1. Уборка мусора ежемесячно.
2. Чистка снега (в частности, здесь находится лестница для спуска ко входу в дом).
3. Уборка участка после зимы (удаление старой травы и побелка деревьев).

Ввиду того, что кроме нас никто не будет заниматься очисткой и облагораживанием данного участка, считаю важным присоединить его к земельному участку, на котором располагается наш дом.



ЗА
Бочкарева Е.В.
Правообладатель
объекта
недвижимости с к.н.
25:28:000000:4162



Фото vlc.ru

Ремонту дорог зима не помеха

Сейчас на трассе Седанка – Патрокл приводят в порядок леерные ограждения.

Организация безопасности дорожного движения – одна из приоритетных задач владивостокских дорожников. Помимо ремонта и реконструкции трасс и развязок, которые проводят с весны и до поздней осени, спецбригады ежедневно занимаются содержанием и обслуживанием технических средств дорожного движения – знаков, светофоров, лееров.

«На минувшей неделе установили около 50 новых дорожных знаков и привели в порядок ещё почти 30. Также провели ремонт повреждённых в результате дорожно-транспортных ограждения в районе Крыгина, 16 и 28, Борисенко,

110 и Монтажной, 3. Большие работы по восстановлению лееров ведём в эти дни на трассе Седанка – Патрокл», – рассказали на муниципальном дорожном предприятии «Содержание городских территорий».

Как напомнили в администрации Владивостока, по итогам прошлого года установлены 695 новых дорожных знаков, отремонтированы около девяти километров барьерного и леерного ограждения, нанесено почти 400 километров осевых и прерывистых линий разметки и 17 000 м² пешеходных переходов.

Евгений СИДОРОВ

Задачу сделать простой и понятной такую сферу услуг, как похоронное дело, администрация Владивостока поставила перед собой в прошлом году. В первую очередь существенно обновили штат сотрудников муниципального бюджетного учреждения «Некрополь».

Новая команда должна наладить свою работу таким образом, чтобы вывести из тени «черных риелторов». Многие жители Владивостока с удивлением узнают, что землю для захоронения по закону выделяют бесплатно. Чтобы ни у кого не было даже малейшей возможности наживаться на горе людей, все могилы получают цифровую прописку.

НА ПОГОСТЕ ПОЯВЯТСЯ УЛИЦЫ

Важной инициативой администрации Владивостока стала задача оцифровать места захоронений. Работы планируют начать уже в наступившем году. По завершении проекта у каждой могилы появится не только номер и улица, но и точные координаты, благодаря которым родственники смогут без проблем разыскать место захоронения.

– Работа объемная. Выполнять ее будут топографы. Также поднимем архивы, по возможности будем искать родственников тех, кто похоронен на нашем кладбище, – рассказал заместитель директора МБУ «Некрополь» Владимир Алексюк.

Практика создания цифровых погостов не новая, в Уссурийске, например, эту идею уже внедряют, имеется опыт москвичей. Появились даже хитрые коммерсанты, которые создали образ погоста в интернете. Но найти по их карте конкретное захоронение невозможно. Поискник просто выдаст фотографию памятника и укажет координаты кладбища. Зато такая видимость дает солидную маржу, так как тут же человеку предлагают коммерческие услуги по уходу за могилой.

– Надо иметь архивы, приложить труд, чтобы предоставить родственникам точную информацию о месте нахождения усопшего. На подобную деятельность коммерческие компании не имеют права, – пояснили в МБУ «Некрополь».

ВАЖНО: МЕСТА ПОД МОГИЛЫ – ЭТО БЕСПЛАТНО

Во Владивостоке насчитывается 14 частных похоронных компаний. После того как Управление ФАС по Приморскому краю признало «Некрополь» монополистом, коммерсанты получили доступ к общественным кладбищам. Контролировать круг «неопределенных лиц», особенно тех, кто игнорировал официальную регистрацию, было непросто как администрации Владивостока, так и налоговой службе и прокуратуре. Нередко имели

Помогаем сохранять память о земляках

О том, как администрация Владивостока наводит порядок на городских кладбищах, рассказали в МБУ «Некрополь»



Фото Алексея ВОРОНИНА



место ценовые сговоры со стороны бизнесменов. Даже сейчас некоторые нечестные на руку коммерсанты стараются накрутить нулей в расценках на услуги, которые по факту не стоят ничего. Самые большие спекуляции наблюдаются со стоимостью мест на кладбище.

– Место захоронения администрацией города предоставляется бесплатно, – особо подчеркивает Владимир Алексюк. – Люди просто этого не знают, чем пользуются те, кто зарабатывает на похоронном деле. Также мало кому из горожан известно, что услуги морга оплачиваются непосредственно этому учреждению, а не через посредников.

По информации сотрудников МБУ «Некрополь», скромные, но достойные похороны сейчас обходятся в сумму 25 – 30 тысяч рублей. В перечень услуг входит вывоз тела, подготовка места захоронения, оформление всех документов, предоставление катафалка, ритуальных принадлежностей. Цена может изменяться в зависимости от предпочтений родственников. С муниципальным учреждением можно заключить прижизненный договор. Этой возможностью пользуются пожилые люди, чтобы не хранить «гробовые» деньги дома, ведь их могут присвоить посторонние.

«В» задал Владимиру Алексюку вопросы, которые больше всего интересуют горожан.

– Могут ли жители города купить себе участок для захоронения еще при жизни?

– С участком можно опреде-

литься, если это, например, родственное захоронение и у людей есть интерес по организации родового захоронения. Но купить участок нельзя.

– Перед поминальными днями владивостокцев волнует, как содержатся могилы. Как решается этот вопрос?

– По закону муниципальные компании готовят к захоронению участок, проводят первичные мероприятия, но уход за могилами – это ответственность самих родственников усопших. Мы можем предложить свои услуги за отдельную плату. Например, заказать уборку могилы стоит 1800 рублей. Цены утверждены администрацией Владивостока согласно перечню работ. Фотоотчет места до уборки и после отправляем на электронную почту или в мессенджер. Это удобно родственникам, которые, например, переехали в другой регион.

– Как сохраняется память о людях, которые похоронены на городских кладбищах? Бывает, что за могилами уже некому ухаживать, надписи на надгробиях тускнеют, стираются.

– Память об усопших сохраняется в архивах. Самовольно останки захоронить нельзя даже после кремации. Процесс обязательно надо согласовать с администрацией Владивостока. Это помогает избежать посторонних подзахоронений.

Так, именно благодаря архивам и энтузиазму местного жителя Сергея Утягаева, который ведет поисковую работу, удалось найти могилу Героя Советского



Союза, ветерана Великой Отечественной войны летчика Леонида Костина. Он умер в 1971 году в возрасте 47 лет. Родственники давно уехали в Москву, здесь никого не осталось. Так и получилось, что могила оказалась заброшенной. Сейчас мы ведем переписку с одной из дочерей Леонида Костина. Кстати, в Москве живет и его вдова, которой сейчас 93 года.

– Как планируется сохранять память о герое?

– Поставим достойный памятник, обустроим территорию захоронения. Сейчас в этом направлении идет совместная работа с военкоматом. Также планируем установить памятную табличку на доме, где жил Леонид Костин. Делаем всё, чтобы сохранить память о человеке, который с честью защищал нашу страну от фашистских захватчиков. Летчик-штурмовик Костин за годы войны уничтожил немало живой силы противника и техники. Ко Дню Победы на его счет имелось 107

боевых вылетов. Звание Героя гвардии капитану присвоили по совокупности подвигов.

– Вы возглавляете краевую общественную организацию ветеранов Великой Отечественной войны, узников концлагерей, тружеников тыла. Как получилось, что Вы пришли работать в «Некрополь»?

– У меня оба дедушки воевали на фронтах Великой Отечественной. Один захоронен на Сахалине, второй – во Владивостоке, но его могила утеряна. Хотя именем моего дедушки названо спасательное судно. Считаю своим долгом сохранять память о ветеранах. Моя работа в «Некрополе» стыкуется с общественной деятельностью. Совместно с администрацией Владивостока мы помогаем жителям города разыскивать захоронения, восстанавливать память о людях. Это очень важно. Последующие поколения должны помнить героев, воевавших за Родину.

Тамара БЕЛОВА

6 лучших мест для зимнего серфинга во Владивостоке



Зимой, когда городские пляжи становятся белоснежными, а Японское море играет кристально-прозрачными волнами, в воду идут они – владивостокские серферы. Это ребята опытные, экипировка у них соответствующая.

Владивосток смело можно назвать столицей Российского серфинга. У нас отличные волны, близкие по качеству к волнам мирового класса. Безусловно, рассекать просторы ледяного моря – не для новичков. Но зимний серфинг – это невероятно красиво. Вы можете быть просто зрителями, смотреть на отважных спортсменов, получать яркие эмоции, заряжаться позитивом.

Мыс Ахлэстышева

Владивосток – Мекка для серферов, потому что у нас много мест, где волна сталкивается с преградой и огибает её, становясь длинной и полой. На такой хорошо учиться, оттачивать навыки. Зимой серфер может выполнить те же трюки, что и летом. Но сделать это труднее с уче-

том гидрокостюма. Он плотнее летнего, общий вес «обмундирования» может достигать 6-8 килограммов. Гидрокостюм не защищает от холода на 100%, как минимум лицо всегда открыто. Но опытный серфер контактирует с ледяной водой минимально. Новичок так не умеет.



Бухта Патрокл

На картинках всё выглядит красиво, но нужно помнить, что зимний серфинг – это опасно. Есть риск переохлаждения, обморожения, шока, судорог. Это на Камчатке зимой тёплое течение, у нас температура воды в феврале около нуля.

Летом волны поднимаются чаще, но зимой их качество лучше. Всё зависит от ветра. Зимой он всегда северный, холодный, дует с берега, приподнимает волну, выглаживает её и делает трубящей, превращая в идеальную для этого вида спорта.



Бухта Чернышёва

Когда у серфера достаточно опыта, он может выбирать место в зависимости от погодных условий и своего уровня катания. Если ветер сильный, можно спрятаться под скалу в бухте Чернышёва. Кстати, в этой части острова (из-

редка в других бухтах) с 2010 года проводится турнир Cold Water Cup. В прошлом году на соревнования съехались около тридцати любителей ветра, драйва и холодной воды со всей стран.



Бухта Щитовая

Здесь редко качает, потому что Японское море закрытое, и волны приходят, только если в него заходит циклон. Но качество волны хорошее. Оно зависит от рельефа дна. Спортсмены говорят: зимний серфинг – это как хоккей с мячом

или гонки на мотоциклах с коляской: физика та же, но ощущения другие. Падать в холодную воду не хочется вовсе, поэтому приходится делать всё правильно и не суетиться. Зимний серфинг дисциплинирует.



Бухта Карпинского

Во Владивостоке в самые холодные месяцы температура воды приближается к нулю. Значит, без толстого гидрокостюма, теплых неопреновых ботинок, перчаток и капюшона в воду просто не зайти. Кстати, бухта Карпинского привлекает большое количество «бегущих

по волнам» и летом. Здесь собираются любители кататься на сап-досках (гребля стоя). Отсюда можно пешком дойти к мысу Тобизина. В обрывистой скале находится знаменитый грот, ради которого во Владивосток едут из других регионов. Войти в «провал» можно только по воде.



Шамора (бухта Лазурная)

В зимнем серфинге есть особое наслаждение. Красоту пейзажа дополняют кристально чистые волны, внизу видны рифы, камни, водоросли. Зимний серфинг разделяется на катание в холодной воде (+5...+15°C) или в ледяной (-2...+5°C). В первом случае заниматься вполне комфортно,

во втором серфинг превращается в экстрим и суровое испытание себя на прочность. Это как нырнуть в прорубь. Опытные серферы обязательно учитывают направление волны. Они знают, что при южной лучше ехать на Шамору.

