

БУДЬТЕ В КУРСЕ!



Владивосток

Семья в каждой букве*

16+

*2024 год указом президента РФ объявлен Годом семьи

ПАСХАЛЬНОЕ ЕДИНЕНИЕ

Праздничный крестный ход по центру Владивостока собрал несколько тысяч горожан и гостей города

стр. 2



Наведите камеру своего телефона на QR-код и перейдите на канал!

СПОРТ ТВОЕГО ГОРОДА



Проект запущен по инициативе главы города Владивостока Константина Шестакова

Пасхальное единение

Фото Алексея ВОРОНИНА



Праздничный крестный ход по центру Владивостока собрал несколько тысяч горожан и гостей города

Крестный ход состоялся в дальневосточной столице 5 мая, в праздник Светлого Христова Воскресения. От собора Покрова Пресвятой Богородицы до Спасо-Преображенского собора по Океанскому проспекту прошли несколько тысяч православных верующих.



В мероприятии участвовали митрополит Владивостокский и Приморский Владимир, епископ Уссурийский Иннокентий, многочисленные прихожане храмов столицы Приморья, представители духовенства, казачества, общественных организаций, моряки Тихоокеанского Военно-морского флота, жители и гости города. К ним присоединился и глава Владивостока Константин Шестаков.

Участниками крестного хода также стали монашествующие Свято-Серафимовского мужского монастыря острова Русский, Марфо-Мариинской женской обители г. Владивостока и Казанского женского монастыря п. Раздольное, педагоги и воспитанники Православной гимназии,

многочисленные прихожане храмов столицы Приморья, Артемовского городского округа и Надеждинского района края.

Во главе колонны молящихся шли казаки с хоругвями, иконой Воскресения Христова и другими святынями, а также военнослужащие с иконами святого апостола Андрея Первозванного, святителя Николая Мирликийского и святых царственных страстотерпцев.

Миссионерским отделом Владивостокской епархии была организована просветительская акция. Волонтеры раздавали листовки на празднике Святой Пасхи всем наблюдающим за молитвенным шествием. Под звуки колокольного звона передвижной звонницы тысячи православных верующих проследовали по Океанскому проспекту на центральную городскую площадь в Спасо-Преображенский собор, где глава Приморской митрополии возглавил продолжение великой вечерни.

Завершился крестный ход службой в Спасо-Преображенском соборе.

Напомним также, что в ночь на 5 мая в Спасо-Преображенском соборе Владивостока состоялась Великая Пасхальная вечерня.

Евгений СИДОРОВ



ПОЗДРАВЛЕНИЯ
Дорогие приморцы! От всей души поздравляю вас с Днем Победы!

Для нашей страны это самый важный праздник, который вызывает в душе каждого россиянина чувство гордости и бесконечной благодарности за подвиг наших дедов и прадедов. Год за годом все дальше от нас уходят те страшные дни самой кровопролитной войны в истории человечества. Но мы продолжаем свято хранить память о героях фронта и тыла – как бесценное наследие, без которого невозможно будущее.

Советский Союз сыграл определяющую, судьбоносную роль в победе над фашизмом. Не позволил гитлеровской Германии установить мировое господство, уничтожить многовековое культурное наследие и поработить население завоеванных стран. 80 лет назад, к октябрю 1944 года, Красная армия полностью освободила территории и жителей Донбасса, Запорожья и Херсона. Именно сплоченность и единодушие помогли тогда пройти общие испытания, решили исход той войны. И сегодня мы, рожденные в мирное время, обязаны сохранить, отстоять этот мир. Защитить и уберечь наших людей на землях Донбасса.

Наследники поколения победителей, воины-приморцы, как и в годы Великой Отечественной, громят врага на передовых позициях, блестяще выполняют боевые задачи в рамках специальной военной операции. 5-я общевойсковая Краснознаменная армия, 155-я отдельная гвардейская ордена Жукова бригада морской пехоты Тихоокеанского флота, 83-я отдельная гвардейская десантно-штурмовая бригада, полки 11-й воздушной армии: вертолетный, штурмовой и истребительный, бойцы легендарного отряда «Тигр» – наши земляки, новые герои вершат новую историю славных побед. Настоящие патриоты, которые равняются на наших уважаемых ветеранов.

Мы навсегда в неоплатном долгу перед теми великими людьми, кто подарил свободную жизнь будущим поколениям, отвоевал для нас возможность строить города и села, добиваться прогресса и развития в абсолютно разных областях. Мы должны быть достойны каждой капли пролитой ради нас крови. Сегодня мы все вместе строим будущее нашей страны, и в этом деле мы опираемся на ценности, завещанные нашими предками, – любовь к Родине, готовность защищать Отечество, помогать ближним.

С праздником, уважаемые земляки! От всей души желаю вам крепкого здоровья, мира и благополучия!

Губернатор Приморского края О. Н. КОЖЕМЯКО



Дорогие ветераны, уважаемые приморцы! От имени депутатов Законодательного Собрания поздравляю вас с великим праздником – Днем Победы!

Для нашей страны – это особенный день. 79 лет назад мы встречали своих героев с войны. Начинаясь новая мирная жизнь. За эту жизнь мы говорим спасибо нашим родным людям: отцам, дедам и прадедам, всему поколению победителей. Мы помним и навсегда сохраним светлую память о героях былых времен, сбережем для наших детей историческую правду о Великой Отечественной войне.

Сегодня Россия вновь сражается с неонацистами на Украине. Помня о героическом Мае 1945-го дает нам силы в этой битве, помогая осознать справедливость борьбы за правое дело. Среди российских воинов немало бойцов из Приморья. Как когда-то деды и прадеды, они достойно исполняют воинский долг, приближая долгожданную Победу.

Дорогие ветераны, участники войны, труженики тыла, ваша преданность Отчизне стала примером для всех нас! В этот праздничный день я хочу пожелать каждому приморцу крепкого здоровья, семейного благополучия, силы духа, мирного неба над головой и всего самого доброго! Победа будет за нами!

Председатель Законодательного Собрания Приморского края А. А. ВОЛОШКО



Дорогие друзья!
Сегодня мы отмечаем наш главный, очень дорогой для каждого россиянина праздник – День Победы советского народа в Великой Отечественной войне.

Всенародный, он и сегодня, 79 лет спустя, напомним нам о тех, кто сложил голову на поле боя во имя мира. Кто ковал Победу в тылу и обеспечивал фронт всем необходимым. Кто восстанавливал страну из руин, сделал ее ведущей державой.

Несмотря на свою удаленность от фронта, Владивосток в 1941 году с первых дней включился в одно большое дело – побить врага. И внес огромный, неоценимый вклад в свержение фашизма.

На фронт в годы войны ушло около 200 тысяч приморцев – почти половина мужчин в возрасте от 18 до 50 лет. Большая часть – представители нашего прекрасного города. Многие из них пали смертью храбрых и больше никогда не увидели своих матерей, отцов, жен и детей. Но память о них жива, пока живы мы с вами.

Нашим дорогим ветеранам и труженикам тыла пришлось пройти тяжелый путь военного времени, преодолев суровые испытания и лишения, – чтобы мы сегодня могли радоваться мирному небу, растить детей и спокойно трудиться на благо Родины.

В этот светлый день мы вновь говорим спасибо всем тем, кто завоевал Победу в 1945-м. Низкий поклон ветеранам, которые сегодня рядом с нами. Здоровья вам, дорогие наши, и много радостных минут в жизни!

Всем владивостокцам в этот майский день желаю оптимизма, доброго весеннего настроения и благополучия.

Мы помним, мы гордимся! С Днем Победы!

Глава города Владивостока Константин ШЕСТАКОВ



Уважаемые жители и гости города Владивостока!
Дорогие ветераны Великой Отечественной войны, труженики тыла!
От имени депутатов Думы города Владивостока поздравляю вас с 79-й годовщиной окончания Великой Отечественной войны!

Наполняя сердца гордостью за поколение победителей, этот священный день является одним из основополагающих символов государственной мощи и патриотизма. В День Победы в каждой семье отдадут дань глубокого уважения ветеранам, труженикам тыла – всем, кто своей воинской и трудовой доблестью отстоял право россиян на мирную жизнь.

Искренняя признательность ветеранам за бесценный вклад в сохранение памяти о проявленных в годы Великой Отечественной войны героизме и мужестве жителей Приморья и Владивостока, удостоенного почетного звания «Город воинской славы».

Пусть подвиг ветеранов Великой Отечественной войны навсегда останется примером беззаветного служения Родине и для бойцов специальной военной операции, героически освобождающих мирное население Донбасса, Херсона и Запорожье от угроз повторения нацизма! Особую благодарность Дума города Владивостока выражает старшему поколению за активную гражданскую позицию, содействие в проведении гуманитарных акций в поддержку наших земляков, участников СВО и их семей.

Низкий поклон ветеранам за Великую Победу, чувство гордости за которую передается из уст в уста, от деда к правнуку, живя в каждом последующем поколении!

От души желаю всем ветеранам крепкого здоровья, благополучия на долгие годы, добра и мирного неба над головой!

С праздником! С Днем Великой Победы!

Председатель Думы города Владивостока А. П. БРИК

**АДМИНИСТРАЦИЯ ГОРОДА ВЛАДИВОСТОКА
ПОСТАНОВЛЕНИЕ
02.05.2024 г. Владивосток № 1075**

Об обеспечении безопасности дорожного движения при проведении восьмого Всероссийского полумарафона «ЗаБег.РФ»

В соответствии с Федеральным законом от 10.12.1995 № 196-ФЗ «О безопасности дорожного движения», Федеральным законом от 06.10.2003 № 131-ФЗ «Об общих принципах организации местного самоуправления в Российской Федерации», Федеральным законом от 08.11.2007 № 257-ФЗ «Об автомобильных дорогах и о дорожной деятельности в Российской Федерации и о внесении изменений в отдельные законодательные акты Российской Федерации», Уставом города Владивостока, в связи с оптимизацией дорожного движения в период проведения массового мероприятия администрация города Владивостока

п о с т а н о в л я е т:

1. Рекомендовать Управлению Министерства внутренних дел Российской Федерации по городу Владивостоку (Боклагов Д.В.) обеспечить безопасность дорожного движения при проведении восьмого Всероссийского полумарафона «ЗаБег.РФ» (далее – массовое мероприятие):

1.1 временно ограничить движение и парковку транспортных средств при проведении массового мероприятия с 15 часов 00 минут до 18 часов 30 минут 19.05.2024 на Университетском проспекте: на участке автомобильной дороги от пересечения улицы Бархатная с улицей Героев-Тихоокеанцев на автомобильной развязке до поворота к отделению полиции № 2 Первомайского района Управления МВД России по г. Владивостоку (пос. Аякс, 25);

1.2 организовать осуществление объезда по улицам Бархатная, Героев-Тихоокеанцев, Университетскому проспекту;

1.3 обеспечить присутствие сотрудников отдела Государственной инспекции безопасности дорожного движения Управления Министерства внутренних дел Российской Федерации по городу Владивостоку на участке автомобильной дороги, указанном в подпункте 1.1 настоящего пункта, для осуществления распорядительно-регулирующих действий.

2. Рекомендовать Обществу с ограниченной ответственностью «Эддисон» (Ходарковский А.С.) организовать установку и демонтаж временных технических средств организации дорожного движения на участке автомобильной дороги, указанном в подпункте 1.1 пункта 1 настоящего постановления.

3. Управлению транспорта администрации города Владивостока (Акульшин М.И.) организовать объездные пути движения городского пассажирского транспорта на участке автомобильной дороги, указанном в подпункте 1.1 пункта 1 настоящего постановления.

4. Управлению по работе со СМИ администрации города Владивостока (Козлова В.В.) опубликовать настоящее постановление в официальных средствах массовой информации и разместить на официальном сайте администрации города Владивостока в сети Интернет www.vlc.ru.

5. Настоящее постановление вступает в силу со дня его подписания.

6. Контроль исполнения настоящего постановления возложить на начальника управления физической культуры и спорта администрации города Владивостока Вельбик Ю.А.

Глава города К.В. Шестаков

Административно-территориальным управлением Первореченского района администрации города Владивостока 26.04.2024 составлено уведомление об освобождении самовольно занятых земельных участков по адресу:

В районе ул. Невская, 18;

- трос металлический около 5 п.м. на 2х металлических столбах.

**АДМИНИСТРАЦИЯ ГОРОДА ВЛАДИВОСТОКА
ПОСТАНОВЛЕНИЕ
02.05.2024 г. Владивосток № 1076**

О внесении изменений в постановление администрации города Владивостока Приморского края от 11.04.2002 № 528 «Об образовании районных комиссий по делам несовершеннолетних и защите их прав»

Руководствуясь Федеральным законом от 06.10.2003 № 131-ФЗ «Об общих принципах организации местного самоуправления в Российской Федерации», Законом Приморского края от 08.11.2005 № 296-КЗ «О комиссиях по делам несовершеннолетних и защите их прав на территории Приморского края», Уставом города Владивостока, в связи с кадровыми изменениями в администрации города Владивостока, краевом государственном казенном учреждении «Приморский центр занятости населения», отделении полиции № 3 Управления Министерства внутренних дел Российской Федерации по городу Владивостоку, федеральном казенном учреждении «Уголовно-исполнительная инспекция Главного управления Федеральной службы исполнения наказаний России по Приморскому краю» администрация города Владивостока

п о с т а н о в л я е т:

1. Внести в постановление администрации города Владивостока Приморского края от 11.04.2002 № 528 «Об образовании районных комиссий по делам несовершеннолетних и защите их прав» следующие изменения:

1.1 в приложении № 2:

1.1.1 вывести из состава комиссии по делам несовершеннолетних и защите их прав по Советскому району Кузьменко Е.С. - специалиста отдела управления проектами и занятостью молодежи краевого государственного казенного учреждения «Приморский центр занятости населения»;

1.1.2 ввести в состав комиссии по делам несовершеннолетних и защите их прав по Советскому району Волкову А.С. - специалиста центра занятости населения отдела управления проектами и занятостью молодежи краевого государственного казенного учреждения «Приморский центр занятости населения»;

1.1.3 слова «Полянчева А.П., начальник отдела по организации работы с молодежью муниципального казенного учреждения» заменить словами «Полянчева А.П., начальник отдела организации работы с молодежью муниципального автономного учреждения»;

1.2 в приложении № 3:

1.2.1 вывести из состава комиссии по делам несовершеннолетних и защите их прав по Первореченскому району: - Бахтину Н.В. - старшего инспектора по делам несовершеннолетних отделения полиции № 3 Управления Министерства внутренних дел Российской Федерации по городу Владивостоку;

- Спирина Д.О. - специалиста отдела по организации работы с молодежью муниципального казенного учреждения «Молодежный ресурсный центр»;

1.2.2 ввести в состав комиссии по делам несовершеннолетних и защите их прав по Первореченскому району Орлянскую Н.С. - заместителя начальника отделения участковых уполномоченных и по делам несовершеннолетних - начальника отделения по делам несовершеннолетних отделения полиции № 3 Управления Министерства внутренних дел Российской Федерации по городу Владивостоку;

1.3 в приложении № 4:

1.3.1 ввести в состав комиссии по делам несовершеннолетних и защите их прав по Первомайскому району Гордееву С.И. - главного специалиста 1 разряда управления по организации работы комиссий по делам несовершеннолетних и защите их прав администрации города Владивостока;

1.3.2 слова «Мороз К.Г., главный специалист по Первомайскому району отдела социальной работы с молодежью муниципального казенного учреждения» заменить словами «Мороз К.Г., главный специалист отдела организации работы с молодежью муниципального автономного учреждения»;

1.4 в приложении № 5:

1.4.1 вывести из состава комиссии по делам несовершеннолетних и защите их прав по Ленинскому району: - Захарову С.А. - исполняющего обязанности заместителя начальника - начальника отдела исполнения наказаний и применения иных мер уголовно-правового характера федерального казенного учреждения «Уголовно-исполнительная инспекция Главного управления Федеральной службы исполнения наказаний России по Приморскому краю»;

- Чернегу А.А. - главного специалиста отдела организации работы с молодежью муниципального казенного учреждения «Молодежный ресурсный центр»;

1.4.2 ввести в состав комиссии по делам несовершеннолетних и защите их прав по Ленинскому району Райер М.В. - старшего инспектора отдела исполнения наказаний и применения иных мер уголовно-правового характера федерального казенного учреждения «Уголовно-исполнительная инспекция Главного управления Федеральной службы исполнения наказаний России по Приморскому краю»;

1.4.3 слова «Шушарин С.И., специалист отдела по организации работы с молодежью муниципального казенного учреждения» заменить словами «Шушарин С.И., главный специалист отдела организации работы с молодежью муниципального автономного учреждения»;

1.5 в приложении № 6 слова «Мороз К.Г., главный специалист отдела по организации работы с молодежью муниципального казенного учреждения» заменить словами «Мороз К.Г., главный специалист отдела организации работы с молодежью муниципального автономного учреждения».

2. Управлению по работе со СМИ администрации города Владивостока опубликовать настоящее постановление в официальных средствах массовой информации и разместить в информационно-телекоммуникационной сети Интернет на официальном сайте администрации города Владивостока www.vlc.ru.

3. Настоящее постановление вступает в силу со дня его подписания.

4. Контроль исполнения настоящего постановления возложить на заместителя главы администрации Акульшина М.И.

Глава города К.В. Шестаков

**АДМИНИСТРАЦИЯ ГОРОДА ВЛАДИВОСТОКА
ПОСТАНОВЛЕНИЕ
02.05.2024 г. Владивосток № 1077**

Об образовании административных комиссий Владивостокского городского округа

Руководствуясь Федеральным законом от 06.10.2003 № 131-ФЗ «Об общих принципах организации местного самоуправления в Российской Федерации», Законом Приморского края от 28.07.2009 № 486-КЗ «О наделении органов местного самоуправления муниципальных районов, муниципальных округов, городских округов Приморского края отдельными государственными полномочиями по созданию административных комиссий», Уставом города Владивостока, в связи с истечением срока полномочий членов административных комиссий администрация города Владивостока

п о с т а н о в л я е т:

1. Утвердить составы административных комиссий Владивостокского городского округа (приложение № 1).

2. Утвердить Регламент работы административных комиссий Владивостокского городского округа (приложение № 2).

3. Признать утратившими силу постановления администрации города Владивостока:

- от 30.04.2020 № 1714 «Об образовании административных комиссий Владивостокского городского округа»;

- от 03.09.2020 № 3491 «О внесении изменений в постановление администрации города Владивостока от 30.04.2020 № 1714 «Об образовании административных комиссий Владивостокского городского округа»;

- от 24.09.2020 № 3887 «О внесении изменений в постановление администрации города Владивостока от 30.04.2020

№ 1714 «Об образовании административных комиссий Владивостокского городского округа»;

- от 31.03.2021 № 1164 «О внесении изменений в постановление администрации города Владивостока от 30.04.2020

№ 1714 «Об образовании административных комиссий Владивостокского городского округа»;

- от 28.07.2021 № 3138 «О внесении изменений в постановление администрации города Владивостока от 30.04.2020

№ 1714 «Об образовании административных комиссий Владивостокского городского округа»;

- от 18.01.2022 № 76 «О внесении изменений в постановление администрации города Владивостока от 30.04.2020 №

1714 «Об образовании административных комиссий Владивостокского городского округа»;

- от 24.03.2022 № 607 «О внесении изменений в постановление администрации города Владивостока от 30.04.2020 №

1714 «Об образовании административных комиссий Владивостокского городского округа»;

- от 16.06.2022 № 1339 «О внесении изменений в постановление администрации города Владивостока от 30.04.2020

№ 1714 «Об образовании административных комиссий Владивостокского городского округа»;

- от 12.10.2022 № 2430 «О внесении изменений в постановление администрации города Владивостока от 30.04.2020

№ 1714 «Об образовании административных комиссий Владивостокского городского округа»;

- от 30.01.2023 № 176 «О внесении изменений в постановление администрации города Владивостока от 30.04.2020 №

1714 «Об образовании административных комиссий Владивостокского городского округа»;

- от 19.01.2023 № 73 «О внесении изменений в постановление администрации города Владивостока от 30.04.2020 №

1714 «Об образовании административных комиссий Владивостокского городского округа»;

- от 06.03.2023 № 562 «О внесении изменений в постановление администрации города Владивостока от 30.04.2020 №

1714 «Об образовании административных комиссий Владивостокского городского округа»;

- от 30.06.2023 № 1658 «О внесении изменений в постановление администрации города Владивостока от 30.04.2020

№ 1714 «Об образовании административных комиссий Владивостокского городского округа»;

- от 31.08.2023 № 2201 «О внесении изменений в постановление администрации города Владивостока от 30.04.2020

№ 1714 «Об образовании административных комиссий Владивостокского городского округа»;

- от 05.10.2023 № 2568 «О внесении изменений в постановление администрации города Владивостока от 30.04.2020

№ 1714 «Об образовании административных комиссий Владивостокского городского округа»;

- от 16.02.2024 № 374 «О внесении изменений в постановление администрации города Владивостока от 30.04.2020 №

1714 «Об образовании административных комиссий Владивостокского городского округа».

4. Управлению по работе со СМИ администрации города Владивостока (Козлова В.В.) опубликовать настоящее постановление в официальных средствах массовой информации и разместить на официальном сайте администрации города Владивостока: www.vlc.ru.

5. Настоящее постановление вступает в силу со дня его официального опубликования.

6. Контроль за исполнением настоящего постановления возложить на заместителя главы администрации Свитаило Д.А.

Глава города К.В. Шестаков

**СОСТАВ
административной комиссии Владивостокского городского округа по Ленинскому району**

Председатель административной комиссии:
Футина Елена Анатольевна – начальник отдела организации работы административной комиссии по Ленинскому району управления общественной безопасности и взаимодействия с органами власти администрации города Владивостока.

Заместитель председателя административной комиссии:
Стороженко Иван Владимирович – заместитель начальника управления общественной безопасности и взаимодействия с органами власти администрации города Владивостока.

Члены административной комиссии:
1. Каурова Ольга Михайловна – главный специалист 1 разряда отдела по координации исполнения административного законодательства и взаимодействия с органами власти управления общественной безопасности и взаимодействия с органами власти администрации города Владивостока.

2. Ожигневская Ольга Вячеславовна – главный специалист 1 разряда отдела мониторинга территории района административно-территориального управления Ленинского района администрации города Владивостока.

3. Шаповалов Александр Сергеевич – главный специалист 1 разряда отдела экологической безопасности управления охраны окружающей среды и природопользования администрации города Владивостока.

**СОСТАВ
административной комиссии Владивостокского городского округа по Первомайскому району**

Председатель административной комиссии:
Елиневский Владимир Петрович – начальник отдела организации работы административной комиссии по Первомайскому району управления общественной безопасности и взаимодействия с органами власти администрации города Владивостока.

Заместитель председателя административной комиссии:
Члены административной комиссии:
1. Волков Александр Андреевич – главный специалист 1 разряда отдела контроля за использованием земель Управления муниципальной собственности г. Владивостока.

2. Задворная Людмила Петровна – главный специалист 1 разряда отдела мониторинга территории района административно-территориального управления Первомайского района администрации города Владивостока.

3. Перминова Елена Владимировна – главный специалист 1 разряда отдела по координации исполнения административного законодательства и взаимодействия с органами власти управления общественной безопасности и взаимодействия с органами власти администрации города Владивостока.

4. Серебрякова Надежда Владимировна – заместитель начальника отдела по работе с населением и мониторинга территории административно-территориального управления островных территорий администрации города Владивостока.

**СОСТАВ
административной комиссии Владивостокского городского округа по Первореченскому району**

Председатель административной комиссии:
Шишкин Александр Николаевич – начальник отдела организации работы административной комиссии по Первореченскому району управления общественной безопасности и взаимодействия с органами власти администрации города Владивостока.

Заместитель председателя административной комиссии:
Гончаров Андрей Викторович – начальник отдела по координации исполнения административного законодательства и взаимодействия с органами власти управления общественной безопасности и взаимодействия с органами власти администрации города Владивостока.

Члены административной комиссии:
1. Брындина Наталья Анатольевна – главный специалист 1 разряда отдела мониторинга схемы размещения нестационарных торговых объектов управления развития предпринимательства и потребительского рынка администрации города Владивостока.

2. Найдёнова Елена Владиславовна – начальник общего отдела административно-территориального управления Первореченского района администрации города Владивостока.

3. Никоенко Галина Ивановна – главный специалист 1 разряда общего отдела административно-территориального управления Первореченского района администрации города Владивостока.

4. Степанов Александр Геннадьевич – главный специалист 1 разряда отдела мониторинга территории района административно-территориального управления Первореченского района администрации города Владивостока.

**СОСТАВ
административной комиссии Владивостокского городского округа по Советскому району**

Председатель административной комиссии:
Дружина Кристина Александровна – начальник отдела организации работы административной комиссии по Советскому району управления общественной безопасности и взаимодействия с органами власти администрации города Владивостока.

Заместитель председателя административной комиссии:
Дружинина Татьяна Вячеславовна – начальник отдела мониторинга территории района административно-территориального управления Советского района администрации города Владивостока.

Члены административной комиссии:
1. Денисов Николай Викторович – главный специалист 1 разряда отдела мониторинга территории района административно-территориального управления Советского района администрации города Владивостока.

2. Закурнаева Надежда Геннадьевна – главный специалист 1 разряда отдела мониторинга территории района административно-территориального управления Советского района администрации города Владивостока.

3. Исаков Павел Александрович – начальник административно-территориального управления Советского района администрации города Владивостока.

4. Натюшина Екатерина Андреевна – главный специалист 1 разряда отдела контроля за использованием земель Управления муниципальной собственности г. Владивостока.

**СОСТАВ
административной комиссии Владивостокского городского округа по Фрунзенскому району**

Председатель административной комиссии:
Сорокин Владислав Викторович – начальник отдела организации работы административной комиссии по Фрунзенскому району управления общественной безопасности и взаимодействия с органами власти администрации города Владивостока.

Заместитель председателя административной комиссии:
Иголкин Михаил Николаевич – заместитель директора – начальник оперативной-дежурной службы муниципального казенного учреждения «Единая дежурная диспетчерская служба города Владивостока».

Члены административной комиссии:
1. Бондарь Елена Александровна – главный специалист 1 разряда отдела контроля за размещением средств наружной рекламы и информации управления наружной рекламы и информации администрации города Владивостока.

2. Крузман Александр Александрович – главный специалист 1 разряда отдела по координации исполнения административного законодательства и взаимодействия с органами власти управления общественной безопасности и взаимодействия с органами власти администрации города Владивостока.

3. Кузнецов Александр Игоревич – главный специалист 1 разряда отдела мониторинга территории района административно-территориального управления Фрунзенского района администрации города Владивостока.

4. Попова Оксана Юрьевна – заместитель начальника управления – начальник отдела по работе с населением и мониторинга территории административно-территориального управления островных территорий администрации города Владивостока.

Заместитель главы администрации Д.А. Свитаило

Приложение № 2 к постановлению администрации города Владивостока от 02.05.2024 № 1077

Регламент работы административных комиссий Владивостокского городского округа

№ п/п	Наименование административной комиссии Владивостокского городского округа	Адрес места проведения заседания административной комиссии Владивостокского городского округа	Время проведения заседания административной комиссии Владивостокского городского округа	Председатель административной комиссии Владивостокского городского округа, номер телефона
1.	Административная комиссия Владивостокского городского округа по Ленинскому району	г. Владивосток, ул. Махалина, д. 9, каб. 6	понедельник 10:00 – 12:00, 13:00 – 17:00 вторник 10:00 – 12:00, 13:00 – 17:00 среда 10:00 – 12:00, 13:00 – 17:00 четверг 10:00 – 12:00, 13:00 – 17:00 пятница 10:00 – 12:00, 13:00 – 15:00	Футина Елена Анатольевна, тел. 261-42-46
2.	Административная комиссия Владивостокского городского округа по Первомайскому району	г. Владивосток, ул. Калинина, д. 116, каб. 15	понедельник 10:00 – 12:00, 13:00 – 17:00 вторник 10:00 – 12:00, 13:00 – 17:00 среда 10:00 – 12:00, 13:00 – 17:00 четверг 10:00 – 12:00, 13:00 – 17:00 пятница 10:00 – 12:00, 13:00 – 15:00	Елиневский Владимир Петрович, тел. 227-82-57
3.	Административная комиссия Владивостокского городского округа по Первореченскому району	г. Владивосток, ул. Ильичева, д. 15, каб. 35	понедельник 10:00 – 12:00, 13:00 – 17:00 вторник 10:00 – 12:00, 13:00 – 17:00 среда 10:00 – 12:00, 13:00 – 17:00 четверг 10:00 – 12:00, 13:00 – 17:00 пятница 10:00 – 12:00, 13:00 – 15:00	Шишкин Александр Николаевич, тел. 236-20-21
4.	Административная комиссия Владивостокского городского округа по Советскому району	г. Владивосток, просп. 100-летия Владивостока, д. 94, каб. 3 (зал заседаний)	понедельник 10:00 – 12:00, 13:00 – 17:00 вторник 10:00 – 12:00, 13:00 – 17:00 среда 10:00 – 12:00, 13:00 – 17:00 четверг 10:00 – 12:00, 13:00 – 17:00 пятница 10:00 – 12:00, 13:00 – 15:00	Дружина Кристина Александровна, тел. 261-42-35
5.	Административная комиссия Владивостокского городского округа по Фрунзенскому району	г. Владивосток, Океанский проспект, д. 7, каб. 5	понедельник 10:00 – 12:00, 13:00 – 17:00 вторник 10:00 – 12:00, 13:00 – 17:00 среда 10:00 – 12:00, 13:00 – 17:00 четверг 10:00 – 12:00, 13:00 – 17:00 пятница 10:00 – 12:00, 13:00 – 15:00	Сорокин Владислав Викторович, тел. 261-44-24

Заместитель главы администрации Д.А. Свитаило

**АДМИНИСТРАЦИЯ ГОРОДА ВЛАДИВОСТОКА
ПОСТАНОВЛЕНИЕ
02.05.2024 г. Владивосток № 1078**

О внесении изменений в постановление администрации города от 17.12.2019 № 4403 «Об утверждении Положения об аттестации руководителей и лиц, претендующих на должность руководителей муниципальных бюджетных учреждений, подотчетных управлению физической культуры и спорта администрации города Владивостока»

В соответствии с Федеральным законом от 06.10.2003 № 131-ФЗ «Об общих принципах организации местного самоуправления в Российской Федерации», Федеральным законом от 04.12.2007 № 329-ФЗ «О физической культуре и спорте в Российской Федерации», приказом Министерства здравоохранения и социального развития Российской Федерации от 15.08.2011 № 916н «Об утверждении Единого квалификационного справочника должностей руководителей, специалистов и служащих, раздел «Квалификационные характеристики должностей работников в области физической культуры и спорта», Уставом города Владивостока, в связи с изменением муниципальных правовых актов Владивостокского городского округа администрация города Владивостока

п о с т а н о в л я е т:

- Внести в постановление администрации города Владивостока от 17.12.2019 № 4403 «Об утверждении Положения об аттестации руководителей и лиц, претендующих на должность руководителей муниципальных бюджетных учреждений, подотчетных управлению физической культуры и спорта администрации города Владивостока» (далее - постановление) следующие изменения:
 - в наименовании, по всему тексту постановления, в наименованиях и по всему тексту приложений к нему слово «бюджетных» заменить словами «бюджетных и автономных»;
 - в приложении № 1 к постановлению слово «бюджетного» заменить словами «бюджетного или автономного».
- Управлению по работе со СМИ администрации города Владивостока (Козлова В.В.) опубликовать настоящее постановление в официальных средствах массовой информации и разместить на официальном сайте администрации города Владивостока.
- Настоящее постановление вступает в силу со дня его официального опубликования и распространяет свое действие на правоотношения, возникшие с 24.04.2024.
- Контроль исполнения настоящего постановления возложить на заместителя главы администрации Акулишина М.И.

Глава города К.В. Шестаков

**АДМИНИСТРАЦИЯ ГОРОДА ВЛАДИВОСТОКА
ПОСТАНОВЛЕНИЕ
02.05.2024 г. Владивосток № 1079**

Об установлении публичных сервитутов

В соответствии с Земельным кодексом Российской Федерации, Федеральным законом от 06.10.2003 № 131-ФЗ «Об

общих принципах организации местного самоуправления в Российской Федерации», Уставом города Владивостока, постановлением администрации города Владивостока от 27.02.2020 № 791 «Об утверждении административного регламента предоставления администрацией города Владивостока муниципальной услуги «Установление публичного сервитута в соответствии с главой V.7 Земельного кодекса Российской Федерации», распоряжением администрации города Владивостока от 14.11.2023 № 971-р «О делегировании права подписи Сухову А.Н.», на основании ходатайства Муниципального унитарного предприятия города Владивостока «Владивостокское предприятие электрических сетей» об установлении публичных сервитутов в целях реконструкции и эксплуатации объектов электросетевого хозяйства администрация города Владивостока

п о с т а н о в л я е т:

- Установить публичные сервитуты в интересах Муниципального унитарного предприятия города Владивостока «Владивостокское предприятие электрических сетей» (ИНН 2504000684, ОГРН 1022501899177) (далее – публичные сервитуты) согласно приложению № 1 в отношении:
 - 1.1 части земельного участка с кадастровым номером 25:28:030012:288 площадью 246 кв. м, адрес: местоположение установлено относительно ориентира, расположенного в границах участка. Ориентир здание - здание «Детский сад общеразвивающего вида № 152 г. Владивостока» (лит. 1). Почтовый адрес ориентира: Приморский край, г. Владивосток, ул. Вилкова, 7;
 - 1.2 земель, государственная собственность на которые не разграничена, площадью 31 кв. м, в границах кадастрового квартала 25:28:030012.
- Публичные сервитуты устанавливаются в целях реконструкции и эксплуатации объекта электросетевого хозяйства: «Кабельная линия 0,4 кВ от ТП № 2917 до детского сада № 152», являющегося объектом местного значения, в районе ул. Вилкова, 7, г. Владивосток.
- Публичные сервитуты устанавливаются сроком на 49 лет.
- Плата за публичный сервитут в отношении земель, указанных в подпункте 1.2 пункта 1 настоящего постановления, вносится обладателем публичных сервитутов (Муниципальное унитарное предприятие города Владивостока «Владивостокское предприятие электрических сетей») единовременным платежом не позднее шести месяцев со дня вступления в силу настоящего постановления.

Плата за публичный сервитут в отношении земель, указанных в подпункте 1.2 пункта 1 настоящего постановления, перечисляется на счет УФК по Приморскому краю (Управление муниципальной собственности г. Владивостока), ИНН 2536097608, КПП 254001001, единый казначейский счет: 401 02 810 545 370 000 012, казначейский счет: 03 10 064 300 000 001 2000, Дальневосточное ГУ банка России/УФК по Приморскому краю г. Владивосток, БИК 010507002, ОКТМО 05701000, код бюджетной классификации (КБК) 966 1 11 05410 04 0000 120 «Плата за публичный сервитут, предусмотренная решением уполномоченного органа об установлении публичного сервитута в отношении земельного участка, государственная собственность на который не разграничена, который расположен в границах городских округов и не предоставлен гражданам или юридическим лицам» согласно расчету размера платы за публичный сервитут в отношении земель, указанных в подпункте 1.2 пункта 1 настоящего постановления (приложение № 2).

В случае нарушения срока платы за публичный сервитут, предусмотренного настоящим пунктом, обладатель публичных сервитутов несет ответственность в соответствии с действующим законодательством.

Обладатели публичных сервитутов (Муниципальное унитарное предприятие города Владивостока «Владивостокское предприятие электрических сетей») необходимо заключить с правообладателем земельного участка с кадастровым номером 25:28:030012:288 соглашение об осуществлении публичного сервитута в соответствии со статьей 39.47 Земельного кодекса Российской Федерации.

Реквизиты нормативного акта, определяющего порядок установления охранных зон объектов электросетевого хозяйства и особых условий использования земельных участков, расположенных в границах таких зон: Постановление Правительства Российской Федерации от 24.02.2009 № 160 «О порядке установления охранных зон объектов электросетевого хозяйства и особых условий использования земельных участков, расположенных в границах таких зон».

Использование земельного участка и земель, указанных в пункте 1 настоящего постановления, и (или) расположенных на них объектов недвижимого имущества в соответствии с их разрешенным использованием будет невозможно или существенно затруднено в связи с осуществлением публичных сервитутов в течение 1 месяца.

В отношении земель, указанных в подпункте 1.2 пункта 1 настоящего постановления, установить свободный график проведения работ при осуществлении деятельности, для обеспечения которой устанавливаются публичные сервитуты.

Обладатель публичных сервитутов (Муниципальное унитарное предприятие города Владивостока «Владивостокское предприятие электрических сетей») обязан привести земельный участок и земли, указанные в пункте 1 настоящего постановления, в состояние, пригодное для использования, в соответствии с их разрешенным использованием, в сроки, предусмотренные пунктом 8 статьи 39.50 Земельного кодекса Российской Федерации.

Управлению муниципальной собственности г. Владивостока (Стульнова Н.А.):

10.1 обеспечить внесение сведений о границах публичных сервитутов в реестр границ Единого государственного реестра недвижимости в соответствии с действующим законодательством Российской Федерации;

10.2 в течение пяти рабочих дней со дня принятия настоящего постановления направить копию данного постановления по почтовым адресам:

10.2.1 обладателя публичных сервитутов - 690033, Приморский край, г. Владивосток, ул. Гамарника, 3 (Муниципальное унитарное предприятие города Владивостока «Владивостокское предприятие электрических сетей»);

10.2.2 в орган, осуществляющий государственный кадастровый учет и государственную регистрацию прав, - 690063, Приморский край, г. Владивосток, ул. Приморская, д. 2 (филиал ППК «Роскадастр» по Приморскому краю).

11. Управлению по работе со СМИ администрации города Владивостока (Козлова В.В.) в течение пяти рабочих дней со дня принятия настоящего постановления опубликовать данное постановление в официальных средствах массовой информации и разместить в информационно-телекоммуникационной сети Интернет на официальном сайте администрации города Владивостока www.vlc.ru.

12. Настоящее постановление вступает в силу со дня его официального опубликования.

13. Контроль исполнения настоящего постановления оставляю за собой.

Заместитель главы администрации А.Н. Сухов

Оповещение о проведении общественного обсуждения по проекту решения о предоставлении разрешения на условно разрешенный вид использования образуемого земельного участка, расположенного по адресу (описание местоположения): Российская Федерация, Приморский край, г. Владивосток, ул. Выселковая, 49

Администрация города Владивостока информирует о проведении общественного обсуждения по проекту решения о предоставлении разрешения на условно разрешенный вид использования образуемого земельного участка, расположенного по адресу (описание местоположения): Российская Федерация, Приморский край, г. Владивосток, ул. Выселковая, 49.

Проект, выносимый на общественное обсуждение, - проект решения о предоставлении разрешения на условно разрешенный вид использования «Производственная деятельность» в отношении образуемого земельного участка площадью 5833 кв. м, расположенного по адресу (описание местоположения): Российская Федерация, Приморский край, г. Владивосток, ул. Выселковая, 49 (далее - Проект).

Проект и информационные материалы к нему в соответствии с порядком, установленным Градостроительным кодексом РФ, будут размещены на официальном сайте администрации города Владивостока www.vlc.ru **08.05.2024** в разделе «Общественное обсуждение».

Перечень информационных материалов к проекту включает в себя:

- Проект решения о предоставлении разрешения на условно разрешенный вид использования образуемого земельного участка, расположенного по адресу (описание местоположения): Российская Федерация, Приморский край, г. Владивосток, ул. Выселковая, д. 49.
- Графические материалы:
 - карта зон с особыми условиями использования территории;
 - фрагмент карты градостроительного зонирования.

Общественное обсуждение по проекту проводится в порядке, предусмотренном постановлением Администрации Приморского края от 25.08.2015 № 303-па «Об утверждении Порядка организации и проведения общественных обсуждений или публичных слушаний по вопросам градостроительной деятельности на территориях Владивостокского, Артемовского городских округов, Надеждинского муниципального района Приморского края, Шкотовского муниципального округа Приморского края».

Срок проведения общественного обсуждения исчисляется со дня оповещения о начале проведения общественного обсуждения до дня опубликования заключения о результатах общественного обсуждения и составляет 15 дней.

Результатом общественного обсуждения будет являться опубликованное на официальном сайте администрации города Владивостока www.vlc.ru **21.05.2024** в разделе «Общественное обсуждение» заключение о результатах общественного обсуждения.

Ознакомление с проектом в рамках процедуры «экспозиция» состоится на официальном сайте администрации города Владивостока www.vlc.ru в разделе управления градостроительства «Общественное обсуждение».

Экспозиция будет проводиться с **08.05.2024 по 14.05.2024**.

Предложения и замечания, касающиеся только Проекта, вынесенного на общественное обсуждение, могут вноситься участниками общественных обсуждений с приложением документов для проведения идентификации (в случае отсутствия документов для проведения идентификации предложения не могут быть учтены в рамках общественного обсуждения) с **08.05.2024 по 14.05.2024**:

а) посредством официального сайта администрации города Владивостока www.vlc.ru в разделе управления градостроительства «Общественное обсуждение» путем заполнения электронной формы «Подать обращение для участия в общественных обсуждениях или публичных слушаниях по вопросам градостроительной деятельности»;

б) в письменной форме или в форме электронного документа в адрес организатора общественного обсуждения - управления градостроительства администрации города Владивостока по почте: г. Владивосток, Океанский пр-т, д. 20;

в) в рабочие дни с **08.05.2024 по 14.05.2024** посредством записи в книге (журнале) учета посетителей экспозиции проекта;

г) в рабочие дни с **08.05.2024 по 14.05.2024** в письменной форме лично в адрес организатора общественного обсуждения - управления градостроительства администрации города Владивостока по адресу: г. Владивосток, Океанский пр-т, д. 15/3.

В соответствии с пунктом 15 постановления № 303-па внести предложения по участию в общественных обсуждениях, прошедшие идентификацию. Идентификация в случае внесения предложений посредством записи в книгу (журнале) учета посетителей экспозиции проекта будет проводиться в помещении по адресу: г. Владивосток, ул. Западная, д. 15, каб. 706.

Экспозиция (ознакомление с проектом) будет проводиться с 08.05.2024 по 14.05.2024 (за исключением выходных дней) по адресу: г. Владивосток, ул. Западная, д. 15, каб. 706.

В здании управления градостроительства администрации города Владивостока по адресу: г. Владивосток, ул. Западная, д. 15, каб. 706 действует пропускной режим (телефон отдела публичных слушаний управления градостроительства администрации города Владивостока: 8 (423) 252-76-26. Представители организатора общественного обсуждения проводят Вас с поста охраны в помещение по адресу: г. Владивосток, ул. Западная, д. 15, каб. 706 для участия в экспозиции проекта.

Режим работы экспозиции: ежедневно с **08.05.2024 по 14.05.2024** (за исключением выходных дней) **с 09:30 до 13:00**. При посещении экспозиции для внесения предложений по проекту в книгу (журнал) учета посетителей экспозиции

Оповещение о проведении общественного обсуждения по проекту решения о предоставлении разрешения на отклонение от предельных параметров разрешенного строительства, реконструкции объектов капитального строительства на земельном участке с кадастровым номером 25:28:030001:3145

Администрация города Владивостока информирует о проведении общественного обсуждения по проекту решения о предоставлении разрешения на отклонение от предельных параметров разрешенного строительства, реконструкции объектов капитального строительства на земельном участке с кадастровым номером 25:28:030001:3145.

Проект, выносимый на общественное обсуждение, - проект решения о предоставлении разрешения на отклонение от предельных параметров разрешенного строительства, реконструкции объектов капитального строительства в части уменьшения минимальных отступов от границ земельных участков в целях определения мест допустимого размещения зданий, строений, сооружений, за пределами которых запрещено строительство зданий, строений, сооружений, с 3 м до 1 м с северо-западной, западной, юго-западной, южной сторон от границ земельного участка с кадастровым номером 25:28:030001:3145 площадью 6321 кв. м, расположенного по адресу (местоположение): Российской Федерация, Приморский край, г. Владивосток, ул. Бежецкая (далее – Проект).

Проект и информационные материалы к нему в соответствии с порядком, установленным Градостроительным кодексом РФ, будут размещены на официальном сайте администрации города Владивостока www.vlc.ru **08.05.2024** в разделе «Общественное обсуждение».

Перечень информационных материалов к проекту включает в себя:

1. Проект решения о предоставлении разрешения на отклонение от предельных параметров разрешенного строительства, реконструкции объектов капитального строительства на земельном участке с кадастровым номером 25:28:030001:3145.
2. Графические материалы:

- карта зон с особыми условиями использования территории;
- фрагмент карты градостроительного зонирования.

Общественное обсуждение по проекту проводится в порядке, предусмотренном постановлением Администрации Приморского края от 25.08.2015 № 303-па «Об утверждении Порядка организации и проведения общественных обсуждений или публичных слушаний по вопросам градостроительной деятельности на территориях Владивостокского, Артемовского городских округов, Надеждинского муниципального района Приморского края, Шкотовского муниципального округа Приморского края».

Срок проведения общественного обсуждения исчисляется со дня оповещения о начале проведения общественного обсуждения до дня опубликования заключения о результатах общественного обсуждения и составляет 15 дней.

Результатом общественного обсуждения будет являться опубликованное на официальном сайте администрации города Владивостока www.vlc.ru **21.05.2024** в разделе «Общественное обсуждение» заключение о результатах общественного обсуждения.

Ознакомление с проектом в рамках процедуры «экспозиция» состоится на официальном сайте администрации города Владивостока www.vlc.ru в разделе управления градостроительства «Общественное обсуждение».

Экспозиция будет проводиться с **08.05.2024 по 14.05.2024**.

Предложения и замечания, касающиеся только Проекта, вынесенного на общественное обсуждение, могут вноситься участниками общественных обсуждений с приложением документов для проведения идентификации (в случае отсутствия документов для проведения идентификации предложения не могут быть учтены в рамках общественного обсуждения) с **08.05.2024 по 14.05.2024**:

а) посредством официального сайта администрации города Владивостока www.vlc.ru в разделе управления градостроительства «Общественное обсуждение» путем заполнения электронной формы «Подать обращение для участия в общественных обсуждениях или публичных слушаниях по вопросам градостроительной деятельности»;

б) в письменной форме или в форме электронного документа в адрес организатора общественного обсуждения - управления градостроительства администрации города Владивостока по почте: г. Владивосток, Океанский пр-т, д. 20;

в) в рабочие дни с **08.05.2024 по 14.05.2024** посредством записи в книге (журнале) учета посетителей экспозиции проекта;

г) в рабочие дни с **08.05.2024 по 14.05.2024** в письменной форме лично в адрес организатора общественного обсуждения - управления градостроительства администрации города Владивостока по адресу: г. Владивосток, Океанский пр-т, д. 15/3.

В соответствии с пунктом 15 постановления № 303-па внести предложения могут участники общественных обсуждений, прошедшие идентификацию. Идентификация в случае внесения предложений посредством записи в книге (журнале) учета посетителей экспозиции проекта будет проводиться в помещении по адресу: г. Владивосток, ул. Западная, д. 15, каб. 706.

Экспозиция (ознакомление с проектом) будет проводиться с 08.05.2024 по 14.05.2024 (за исключением выходных дней) по адресу: г. Владивосток, ул. Западная, д. 15, каб. 706.

В здании управления градостроительства администрации города Владивостока по адресу: г. Владивосток, ул. Западная, д. 15, каб. 706 действует пропускной режим (телефон отдела публичных слушаний управления градостроительства администрации города Владивостока: 8 (423) 252-76-26). Представители организаций общественного обсуждения проводят Вас с поста охраны в помещение по адресу: г. Владивосток, ул. Западная, д. 15, каб. 706 для участия в экспозиции проекта.

Режим работы экспозиции: ежедневно с **08.05.2024 по 14.05.2024** (за исключением выходных дней) с 09:30 до 13:00.

При посещении экспозиции для внесения предложений по проекту в книгу (журнал) учета посетителей экспозиции проекта при себе необходимо иметь документы для идентификации.

Участниками общественного обсуждения могут являться граждане, постоянно проживающие в пределах территориальной зоны (только с отметкой в паспорте гражданина Российской Федерации о постоянной регистрации на территории города Владивостока. Граждане без наличия постоянной регистрации по городу Владивостоку не могут быть зарегистрированы в качестве участника и вносить свои предложения и замечания по проекту, выносимому на общественное обсуждение), в границах которой расположен земельный участок или объект капитального строительства, в отношении которых подготовлен проект решения о предоставлении разрешения на отклонение от предельных параметров разрешенного строительства, реконструкции объектов капитального строительства на земельном участке с кадастровым номером 25:28:030001:3145 – графические материалы с границами территории будут размещены на официальном сайте администрации города Владивостока www.vlc.ru **08.05.2024** в разделе «Общественное обсуждение», правообладатели находящихся в границах этой территориальной зоны земельных участков и (или) расположенных на них объектов капитального строительства, а также правообладатели помещений, являющихся частью указанных объектов капитального строительства (прилагаются выписки из ЕГРН, подтверждающие право на земельные участки, объекты капитального строительства, помещения в них), граждане, постоянно проживающие в границах земельных участков, прилегающих к земельному участку, в отношении которого подготовлен Проект, правообладатели таких земельных участков или расположенных на них объектов капитального строительства, правообладатели помещений, являющихся частью объекта капитального строительства, в отношении которого подготовлен проект, а в случае, предусмотренном частью 3 статьи 39 Градостроительного кодекса Российской Федерации, также правообладатели земельных участков и объектов капитального строительства, подверженных риску негативного воздействия на окружающую среду в результате реализации проекта.

Участники общественного обсуждения в целях идентификации представляют сведения о себе (фамилию, имя, отчество (при наличии), дату рождения, адрес места жительства (регистрации) - для физических лиц; наименование, основной государственный регистрационный номер, место нахождения и адрес - для юридических лиц) с приложением документов, подтверждающих такие сведения.

Участники общественного обсуждения, являющиеся правообладателями соответствующих земельных участков и (или) расположенных на них объектов капитального строительства и (или) помещений, являющихся частью указанных объектов капитального строительства, также представляют сведения соответственно о таких земельных участках, объектах капитального строительства, помещениях, являющихся частью указанных объектов капитального строительства, из Единого государственного реестра недвижимости и иные документы, устанавливающие или удостоверяющие их права на такие земельные участки, объекты капитального строительства, помещения, являющиеся частью указанных объектов капитального строительства.

Участники общественного обсуждения, не представившие вышеуказанные сведения, либо представившие недостоверные сведения, не подлежат идентификации (регистрации) в качестве участников общественного обсуждения.

При направлении предложений в адрес организатора общественного обсуждения документы для идентификации необходимо прилагать к обращению в сканированной форме.

**МУНИЦИПАЛЬНЫЙ ПРАВОВОЙ АКТ ГОРОДА ВЛАДИВОСТОКА
О ВНЕСЕНИИ ИЗМЕНЕНИЙ В ПРИЛОЖЕНИЕ К РЕШЕНИЮ ДУМЫ ГОРОДА ВЛАДИВОСТОКА ОТ 22.12.2005 № 157
«ОБ УТВЕРЖДЕНИИ ПОЛОЖЕНИЯ О ТЕРРИТОРИАЛЬНОМ ОБЩЕСТВЕННОМ САМОУПРАВЛЕНИИ В ГОРОДЕ ВЛАДИВОСТОКЕ»**

Принят Думой города Владивостока 25 апреля 2024 года

1. Внести в приложение к решению Думы города Владивостока от 22.12.2005 № 157 «Об утверждении Положения о территориальном общественном самоуправлении в городе Владивостоке» (Вестник Думы города Владивостока, 2006, № 19, стр. 26, № 26, стр. 55; 2007, № 34 (часть 1), стр. 113; 2008, № 6, стр. 4; 2012, № 59, стр. 129; 2013, № 12 (часть 3), стр. 94; 2015, № 28, стр. 438; газета «Владивосток», 2021, 05 марта, 11 августа) следующие изменения:

- 1.1. Пункт 1 статьи 2 исключить;
- 1.2. Пункт 2 статьи 8 дополнить абзацем следующего содержания:

«Решение о создании инициативной группы граждан оформляется протоколом, который подписывается всеми членами инициативной группы.»;

1.3. В статье 9:

пункт 6 дополнить абзацем следующего содержания:

«При включении в границы, где предполагается осуществлять территориальное общественное самоуправление, индивидуальных жилых домов в число делегатов включается делегат от каждого индивидуального жилого дома.»;

пункт 10 дополнить абзацами следующего содержания:

«В протоколе указываются:

дата и место проведения собрания (конференции) граждан;

общее число граждан, достигших 16-летнего возраста, постоянно или преимущественно проживающих на территории, где предполагается осуществлять территориальное общественное самоуправление;

количество граждан (делегатов), принявших участие в собрании (конференции) граждан;

фамилия, имя, отчество (последнее - при наличии) председателя и секретаря собрания (конференции) граждан;

вопросы, рассмотренные на собрании (конференции) граждан;

результаты голосования и принятые решения.»;

1.4. В статье 11:

в пункте 2.1 слово «шести» заменить словом «трех»;

в пункте 4 слова «и главу города Владивостока» исключить;

1.5. Пункт 1 статьи 13.1 изложить в следующей редакции:

«1. Граждане многоквартирного дома, подъезда многоквартирного жилого дома, группы жилых домов, жилого микрорайона, иных территорий, входящих в состав территориального общественного самоуправления, могут принять решение

о выходе из состава территориального общественного самоуправления.

Указанное решение принимается путем проведения собрания (конференции) граждан и оформляется протоколом, в котором указываются:

дата и место проведения собрания (конференции) граждан;

общее число граждан, достигших 16-летнего возраста, постоянно или преимущественно проживающих на территории, планируемой к выводу из территориального общественного самоуправления;

фамилия, имя, отчество (последнее - при наличии) председателя и секретаря собрания (конференции) граждан;

вопросы, рассмотренные на собрании (конференции) граждан;

результаты голосования и принятые решения;

схема и описание границ территориального общественного самоуправления с учетом исключаемой территории.

О принятом решении уведомляются органы действующего территориального общественного самоуправления.».

1.6. Пункт 1 статьи 13.2 изложить в следующей редакции:

«1. Граждане многоквартирного дома, подъезда многоквартирного жилого дома, группы жилых домов, жилого микрорайона, иных территорий, входящих в состав территориального общественного самоуправления, могут принять решение о присоединении к территориальному общественному самоуправлению.

Указанное решение принимается путем проведения собрания (конференции) граждан и оформляется протоколом, в котором указываются:

дата и место проведения собрания (конференции) граждан;

общее число граждан, достигших 16-летнего возраста, постоянно или преимущественно проживающих на территории, планируемой к присоединению к территориальному общественному самоуправлению;

фамилия, имя, отчество (последнее - при наличии) председателя и секретаря собрания (конференции) граждан;

вопросы, рассмотренные на собрании (конференции) граждан;

результаты голосования и принятые решения;

схема и описание границ территориального общественного самоуправления с учетом присоединяемой территории.

О принятом решении уведомляются органы действующего территориального общественного самоуправления.»;

1.7. В статье 15:

абзац второй пункта 1 исключить;

в абзаце втором пункта 2 после слова «уведомляются» дополнить словами «Дума города Владивостока.»;

пункт 3 изложить в следующей редакции:

«3. Решение собрания (конференции) граждан принимается большинством голосов присутствующих, оформляется протоколом и в течение 7 дней размещается на территории территориального общественного самоуправления в местах, доступных для ознакомления с ним гражданами, проживающими на данной территории.

Решение собрания (конференции) граждан с приложением доказательств его размещения в течение 10 рабочих дней с момента принятия решения собрания (конференции) граждан направляется в администрацию города Владивостока.»;

1.8. Абзац второй пункта 1.1 статьи 24 изложить в следующей редакции:

«В случае установления факта несоблюдения требований пункта 2 статьи 22 настоящего Положения Дума города Владивостока не позднее трех месяцев со дня получения такой информации рассматривает вопрос о признании решения Думы города Владивостока об установлении границ территориального общественного самоуправления утратившим силу, о чем в 15-дневный срок со дня принятия решения уведомляет администрацию города Владивостока, органы территориального общественного самоуправления.».

1.9. В приложении 1 к Положению о территориальном общественном самоуправлении в городе Владивостоке графу «Серия, номер паспорта, иного документа, удостоверяющего личность гражданина» исключить.

2. Настоящий муниципальный правовой акт вступает в силу со дня его официального опубликования.

Глава города К.В. Шестаков

г. Владивосток

02 мая 2024 года

№ 106-МПА

ДУМА ГОРОДА ВЛАДИВОСТОКА**РЕШЕНИЕ**

25.04.2024 № 385

О принятии муниципального правового акта города Владивостока «О внесении изменений в приложение к решению Думы города Владивостока от 22.12.2005 № 157 «Об утверждении Положения о территориальном общественном самоуправлении в городе Владивостоке»

В соответствии с Федеральным законом от 06.10.2003 № 131-ФЗ «Об общих принципах организации местного самоуправления в Российской Федерации», Уставом города Владивостока Дума города Владивостока

РЕШИЛА:

1. Принять муниципальный правовой акт города Владивостока «О внесении изменений в приложение к решению Думы города Владивостока от 22.12.2005 № 157 «Об утверждении Положения о территориальном общественном самоуправлении в городе Владивостоке».

2. Направить указанный муниципальный правовой акт главе города Владивостока для подписания и обнародования.

3. Настоящее решение вступает в силу со дня его принятия.

Председатель Думы А.П. Брик

**МУНИЦИПАЛЬНЫЙ ПРАВОВОЙ АКТ ГОРОДА ВЛАДИВОСТОКА
О ВНЕСЕНИИ ИЗМЕНЕНИЙ В МУНИЦИПАЛЬНЫЙ ПРАВОВОЙ АКТ ГОРОДА ВЛАДИВОСТОКА ОТ 18.12.2023 № 85-МПА «О БЮДЖЕТЕ ВЛАДИВОСТОКСКОГО ГОРОДСКОГО ОКРУГА НА 2024 ГОД И ПЛАНОВЫЙ ПЕРИОД 2025 И 2026 ГОДОВ»**

Принят Думой города Владивостока 25 апреля 2024 года

1. Внести в муниципальный правовой акт города Владивостока от 18.12.2023 № 85-МПА «О бюджете Владивостокского городского округа на 2024 год и плановый период 2025 и 2026 годов» (газета «Владивосток», 2023, 21 декабря; 2024, 6 февраля, 27 февраля, 5 марта) следующие изменения:

1.1. Подпункты 1.1, 1.2 пункта 1 изложить в следующей редакции:

«1.1. Общий объем доходов бюджета Владивостокского городского округа - в сумме 32 360 156 365,81 рублей.

1.2. Общий объем расходов бюджета Владивостокского городского округа - в сумме 32 406 693 745,64 рублей.»;

1.2. Подпункты 2.1, 2.2 пункта 2 изложить в следующей редакции:

«2.1. Прогнозируемый общий объем доходов бюджета Владивостокского городского округа:

2.1.1. На 2025 год - в сумме 26 178 380 473,41 рублей.

2.1.2. На 2026 год - в сумме 24 547 866 155,30 рублей.»;

2.2. Общий объем расходов бюджета Владивостокского городского округа:

2.2.1. На 2025 год - в сумме 25 419 380 473,41 рублей, в том числе условно утвержденные расходы - в сумме 1 132 657 478,79 рублей.

2.2.2. На 2026 год - в сумме 23 793 521 305,30 рублей, в том числе условно утвержденные расходы - в сумме 1 736 372 631,66 рублей.»;

1.3. В пункте 13:

подпункт 13.13 изложить в следующей редакции:

«13.13. Финансового обеспечения затрат на уплату лизинговых платежей по договорам финансовой аренды (лизинга).»;

подпункт 13.16 изложить в следующей редакции:

«13.16. Возмещения затрат предприятиям коммунального комплекса в связи с выполнением работ по ремонту объектов коммунальной инфраструктуры, находящихся в муниципальной собственности.»;

дополнить подпунктами 13.18 – 13.23 следующего содержания:

«13.18. Финансового обеспечения затрат предприятиям коммунального комплекса в связи с выполнением работ по ремонту объектов коммунальной инфраструктуры, находящихся в муниципальной собственности.

13.19. Возмещения затрат по обеспечению твердым топливом (углем или дровами) семей военнослужащих и мобилизованных граждан, проживающих в домах с печным отоплением на территории Владивостокского городского округа.

13.20. Возмещения затрат, возникающих в связи с выполнением работ, оказанием услуг по обеспечению инженерной инфраструктурой земельных участков, предоставленных для индивидуального жилищного строительства гражданам, имеющим трех и более детей.

13.21. Финансового обеспечения требований кредиторов в целях предупреждения банкротства и восстановления платежеспособности муниципальных унитарных предприятий города Владивостока.

13.22. Возмещения затрат в связи с проведением работ капитального характера по сохранению внешнего историко-архитектурного облика зданий, сооружений на территории Владивостокского городского округа.

13.23. Возмещения части затрат в связи с перевозкой пассажиров и багажа городским наземным электрическим транспортом и внеуличным транспортом (фуникулер).»;

1.4. Приложение 1 «Источники внутреннего финансирования дефицита бюджета Владивостокского городского округа на 2024 год и плановый период 2025 и 2026 годов» изложить в новой редакции (приложение 1);

1.5. Приложение 2 «Объем межбюджетных трансфертов, получаемых бюджетом Владивостокского городского округа из других бюджетов бюджетной системы Российской Федерации, на 2024 год и плановый период 2025 и 2026 годов» изложить в новой редакции (приложение 2);

1.6. Приложение 3 «Распределение бюджетных ассигнований в ведомственной структуре расходов бюджета Владивостокского городского округа на 2024 год и плановый период 2025 и 2026 годов» изложить в новой редакции (приложение 3);

1.7. Приложение 4 «Распределение бюджетных ассигнований из бюджета Владивостокского городского округа по разделам, подразделам, целевым статьям (муниципальным программам и непрограммным направлениям деятельности), группам видов расходов классификации расходов бюджетов Российской Федерации на 2024 год и плановый период 2025 и 2026 годов» изложить в новой редакции (приложение 4);

1.8. Приложение 5 «Распределение бюджетных ассигнований из бюджета Владивостокского городского округа по целевым статьям (муниципальным программам и непрограммным направлениям деятельности), группам видов расходов классификации расходов бюджетов Российской Федерации на 2024 год и плановый период 2025 и 2026 годов» изложить в новой редакции (приложение 5);

1.9. Приложение 8 «Бюджет муниципального дорожного фонда Владивостокского городского округа на 2024 год и плановый период 2025 и 2026 годов» изложить в новой редакции (приложение 6).

2. Настоящий муниципальный правовой акт вступает в силу со дня его официального опубликования.

Глава города К.В. Шестаков

г. Владивосток

02 мая 2024 года

№ 104-МПА

МУНИЦИПАЛЬНЫЙ ПРАВОВОЙ АКТ ГОРОДА ВЛАДИВОСТОКА

О ВНЕСЕНИИ ИЗМЕНЕНИЯ В МУНИЦИПАЛЬНЫЙ ПРАВОВОЙ АКТ ГОРОДА ВЛАДИВОСТОКА ОТ 04.05.2023 № 47-МПА «ОБ УСТАНОВЛЕНИИ ИНОЙ МЕРЫ СОЦИАЛЬНОЙ ПОДДЕРЖКИ В ВИДЕ ЕДИНОВРЕМЕННОЙ ДЕНЕЖНОЙ ВЫПЛАТЫ ВЗАМЕН ПРЕДОСТАВЛЕНИЯ ЗЕМЕЛЬНОГО УЧАСТКА В СОБСТВЕННОСТЬ БЕСПЛАТНО ГРАЖДАНАМ, ИМЕЮЩИМ ТРЕХ И БОЛЕЕ ДЕТЕЙ»

Принят Думой города Владивостока 25 апреля 2024 года

1. Внести в муниципальный правовой акт города Владивостока от 04.05.2023 № 47-МПА «Об установлении иной меры социальной поддержки в виде единовременной денежной выплаты взамен предоставления земельного участка в собственность бесплатно гражданам, имеющим трех и более детей» (газета «Владивосток», 2023, 11 мая, 07 декабря) следующее изменение:

2. В подпунктах 1, 3, 4 пункта 2 слова «жилого помещения» заменить словами «жилого дома, части жилого дома, квартиры».

3. Настоящий муниципальный правовой акт вступает в силу со дня его официального опубликования.

Глава города К.В. Шестаков

г. Владивосток

02 мая 2024 года

№ 105-МПА

ДУМА ГОРОДА ВЛАДИВОСТОКА

РЕШЕНИЕ

25.04.2024 № 383

О принятии муниципального правового акта города Владивостока «О внесении изменений в муниципальный правовой акт города Владивостока от 18.12.2023 № 85-МПА «О бюджете Владивостокского городского округа на 2024 год и плановый период 2025 и 2026 годов»

В соответствии с Бюджетным кодексом Российской Федерации, Федеральным законом от 06.10.2003 № 131-ФЗ «Об общих принципах организации местного самоуправления в Российской Федерации», Уставом города Владивостока, Регламентом Думы города Владивостока Дума города Владивостока

РЕШИЛА:

1. Принять муниципальный правовой акт города Владивостока «О внесении изменений в муниципальный правовой акт города Владивостока от 18.12.2023 № 85-МПА «О бюджете Владивостокского городского округа на 2024 год и плановый период 2025 и 2026 годов».

2. Направить указанный муниципальный правовой акт главе города Владивостока для подписания и обнародования.

3. Настоящее решение вступает в силу со дня его принятия.

Председатель Думы А.П. Брик

ДУМА ГОРОДА ВЛАДИВОСТОКА

РЕШЕНИЕ

25.04.2024 № 384

О принятии муниципального правового акта города Владивостока «О внесении изменения в муниципальный правовой акт города Владивостока от 04.05.2023 № 47-МПА «Об установлении иной меры социальной поддержки в виде единовременной денежной выплаты взамен предоставления земельного участка в собственность бесплатно гражданам, имеющим трех и более детей»

В соответствии с Федеральным законом от 06.10.2003 № 131-ФЗ «Об общих принципах организации местного самоуправления в Российской Федерации», Уставом города Владивостока Дума города Владивостока

РЕШИЛА:

1. Принять муниципальный правовой акт города Владивостока «О внесении изменения в муниципальный правовой акт города Владивостока от 04.05.2023 № 47-МПА «Об установлении иной меры социальной поддержки в виде единовременной денежной выплаты взамен предоставления земельного участка в собственность бесплатно гражданам, имеющим трех и более детей».

2. Направить указанный муниципальный правовой акт главе города Владивостока для подписания и обнародования.

3. Настоящее решение вступает в силу со дня его принятия.

Председатель Думы А.П. Брик

АДМИНИСТРАЦИЯ ГОРОДА ВЛАДИВОСТОКА

ПОСТАНОВЛЕНИЕ

27.04.2024 г. Владивосток № 1074

О внесении изменений в постановление администрации города Владивостока от 05.04.2024 № 818 «Об обеспечении безопасности дорожного движения при проведении тренировок Военного парада и Военного парада, посвященного 79-й годовщине Победы советского народа в Великой Отечественной войне 1941 - 1945 годов»

В соответствии с Федеральным законом от 10.12.1995 № 196-ФЗ «О безопасности дорожного движения», Федеральным законом от 06.10.2003 № 131-ФЗ «Об общих принципах организации местного самоуправления в Российской Федерации», Федеральным законом от 08.11.2007 № 257-ФЗ «Об автомобильных дорогах и о дорожной деятельности в Российской Федерации и о внесении изменений в отдельные законодательные акты Российской Федерации», Уставом города Владивостока, в связи с уточнением данных администрация города Владивостока

постановляет:

1. Внести в постановление администрации города Владивостока от 05.04.2024 № 818 «Об обеспечении безопасности дорожного движения при проведении тренировок Военного парада и Военного парада, посвященного 79-й годовщине Победы советского народа в Великой Отечественной войне 1941 - 1945 годов» следующие изменения: в подпункте 1.1 пункта 1:

1.1 абзац 1 подпункта 1.1.2 изложить в следующей редакции:

«1.1.2 26 апреля 2024 года - с 21 часа 00 минут до 00 часов 00 минут, 29 апреля 2024 года - с 21 часа 00 минут до 02 часов 00 минут 30 апреля 2024 года на следующих участках автомобильных дорог»;

1.2 в подпункте 1.1.3 слова «3 и 5 мая 2024 года» заменить словами «3 мая 2024 года».

2. Управлению по работе со СМИ администрации города Владивостока (Козлова В.В.) опубликовать настоящее постановление в официальных средствах массовой информации и разместить на официальном сайте администрации города Владивостока в сети Интернет www.vlc.ru.

3. Настоящее постановление вступает в силу со дня его подписания.

4. Контроль исполнения настоящего постановления возложить на заместителя главы администрации - начальника управления дорог администрации города Владивостока Долгого Д.С.

Глава города К.В. Шестаков

АДМИНИСТРАЦИЯ ГОРОДА ВЛАДИВОСТОКА

ПОСТАНОВЛЕНИЕ

02.05.2024 г. Владивосток № 1092

О внесении изменений в постановление администрации города Владивостока от 18.06.2021 № 2434 «Об утверждении Порядка привлечения остатков средств на единый счет бюджета Владивостокского городского округа и возврата привлеченных средств»

В соответствии с Бюджетным кодексом Российской Федерации, постановлением Правительства Российской Федерации от 30.03.2020 № 368 «Об утверждении Правил привлечения Федеральным казначейством остатков средств на единый счет федерального бюджета и возврата привлеченных средств и общих требований к порядку привлечения остатков средств на единый счет бюджета субъекта Российской Федерации (местного бюджета) и возврата привлеченных средств», Уставом города Владивостока, в связи с изменением законодательства Российской Федерации

1. Внести в приложение к постановлению администрации города Владивостока от 18.06.2021 № 2434 «Об утверждении Порядка привлечения остатков средств на единый счет бюджета Владивостокского городского округа и возврата привлеченных средств» следующие изменения: в разделе 3:

1.1 в пункте 3.2 слова «, а также при завершении текущего финансового года, но не позднее последнего рабочего дня текущего финансового года» исключить;

1.2 в пункте 3.4 слова «в течение текущего финансового года» исключить.

2. Управлению по работе со СМИ администрации города Владивостока (Козлова В.В.) опубликовать настоящее постановление в официальных средствах массовой информации и разместить на официальном сайте администрации города Владивостока www.vlc.ru.

3. Настоящее постановление вступает в силу со дня его подписания.

4. Контроль исполнения настоящего постановления возложить на первого заместителя главы администрации Дмитриенко С.М.

Глава города К.В. Шестаков

Оповещение о начале общественного обсуждения по схеме расположения земельного участка на кадастровом плане территории, на котором расположены многоквартирный дом и иные входящие в состав такого дома объекты недвижимого имущества, по адресу: Приморский край, г. Владивосток, ул. Островского, д. 10

Администрация города Владивостока информирует о проведении общественного обсуждения по схеме расположения земельного участка на кадастровом плане территории, на котором расположены многоквартирный дом и иные входящие в состав такого дома объекты недвижимого имущества, по адресу: Приморский край, г. Владивосток, ул. Островского, д. 10.

Проект, выносимый на общественное обсуждение, - проект схемы расположения земельного участка на кадастровом плане территории, на котором расположены многоквартирный дом и иные входящие в состав такого дома объекты недвижимого имущества, по адресу: Приморский край, г. Владивосток, ул. Островского, д. 10 (далее - Проект схемы расположения земельного участка).

Проект схемы расположения земельного участка на кадастровом плане территории и информационные материалы к ней в соответствии с порядком, установленным Градостроительным кодексом РФ, будут размещены на официальном сайте администрации города Владивостока www.vlc.ru **08.05.2024** в разделе «Общественное обсуждение».

Перечень информационных материалов к Проекту схемы расположения земельного участка на кадастровом плане территории включает в себя:

- схема расположения земельного участка на кадастровом плане территории, на котором расположены многоквартирный дом и иные входящие в состав такого дома объекты недвижимого имущества;

- координаты расположения земельного участка или земельных участков на кадастровом плане территории.

Общественное обсуждение по схеме расположения земельного участка на кадастровом плане территории, на котором расположены многоквартирный дом и иные входящие в состав такого дома объекты недвижимого имущества, по адресу: Приморский край, г. Владивосток, ул. Островского, д. 10 проводится в соответствии с Федеральным законом Российской Федерации от 31.12.2021 № 478-ФЗ «О внесении изменений в отдельные законодательные акты Российской Федерации» в

порядке, предусмотренном для утверждения проекта межевания территории, в соответствии с постановлением Администрации Приморского края от 25.08.2015 № 303-па «Об утверждении Порядка организации и проведения общественных обсуждений или публичных слушаний по вопросам градостроительной деятельности на территориях Владивостокского, Артемовского городских округов, Надеждинского муниципального района Приморского края, Шкотовского муниципального округа Приморского края» (далее - постановление № 303-па).

Срок проведения общественного обсуждения исчисляется со дня оповещения о начале проведения общественного обсуждения до дня опубликования заключения о результатах общественного обсуждения и составляет 22 дня.

Результатом общественного обсуждения будет являться опубликованное на официальном сайте администрации города Владивостока www.vlc.ru **28.05.2024** в разделе «Общественное обсуждение» заключение о результатах общественного обсуждения.

Ознакомление с проектом схемы расположения земельного участка на кадастровом плане территории в рамках процедуры «экспозиция» состоится на официальном сайте администрации города Владивостока www.vlc.ru в разделе «Общественное обсуждение».

Экспозиция будет проводиться с **08.05.2024 по 15.05.2024**.

Предложения и замечания, касающиеся схемы расположения земельного участка на кадастровом плане территории, на котором расположены многоквартирный дом и иные входящие в состав такого дома объекты недвижимого имущества, по адресу: Приморский край, г. Владивосток, ул. Островского, д. 10, вынесенной на общественное обсуждение, могут вноситься участниками общественного обсуждения с приложением документов для проведения идентификации (в случае отсутствия документов для проведения идентификации предложения не могут быть учтены в рамках общественного обсуждения), с **08.05.2024 по 15.05.2024**:

а) посредством официального сайта администрации города Владивостока www.vlc.ru в разделе «Общественное обсуждение» путем заполнения электронной формы «Подать обращение для участия в общественных обсуждениях или публичных слушаниях по вопросам градостроительной деятельности»;

б) в письменной форме или в форме электронного документа в адрес организатора общественного обсуждения - управления градостроительства администрации города Владивостока по почте: г. Владивосток, Океанский пр-т, д. 20;

в) в рабочие дни с **08.05.2024 по 15.05.2024** посредством записи в книге (журнале) учета посетителей экспозиции проекта;

г) в рабочие дни с **08.05.2024 по 15.05.2024** в письменной форме лично в адрес организатора общественного обсуждения - управления градостроительства администрации города Владивостока по адресу: г. Владивосток, Океанский пр-т, д. 15/3. В соответствии с пунктом 15 постановления № 303-па внести предложения могут участники общественных обсуждений, прошедшие идентификацию. Идентификация в случае внесения предложений посредством записи в книге (журнале) учета посетителей экспозиции проекта будет проводиться в помещении по адресу: г. Владивосток, ул. Западная, д. 15, каб. 706.

Экспозиция (ознакомление с проектом схемы расположения земельного участка) будет проводиться с **08.05.2024 по 15.05.2024** (за исключением выходных дней) по адресу: г. Владивосток, ул. Западная, д. 15, каб. 706, предварительная запись по телефону: 8 (423) 252-76-26 (отдел публичных слушаний управления градостроительства администрации города Владивостока).

В здании управления градостроительства администрации города Владивостока по адресу: г. Владивосток, ул. Западная, д. 15, каб. 706 действует пропускной режим. Представители организатора общественного обсуждения проводят Вас с поста охраны в помещение по адресу: г. Владивосток, ул. Западная, д. 15, каб. 706 для участия в экспозиции проекта.

Режим работы экспозиции: ежедневно с **08.05.2024 по 15.05.2024** (за исключением выходных дней) с 09:30 до 13:00.

При посещении экспозиции для внесения предложений по Проекту схемы расположения земельного участка на кадастровом плане территории в книгу (журнал) учета посетителей экспозиции проекта при себе необходимо иметь документы для идентификации.

Участниками общественного обсуждения могут являться граждане, постоянно проживающие на территории, в отношении которой подготовлена схема расположения земельного участка на кадастровом плане территории, на котором расположены многоквартирный дом и иные входящие в состав такого дома объекты недвижимого имущества, по адресу: Приморский край, г. Владивосток, ул. Островского, д. 10 (только с отметкой в паспорте гражданина Российской Федерации о постоянной регистрации). Гражданин без наличия постоянной регистрации не могут быть зарегистрированы в качестве участника и вносить свои предложения по Проекту схемы расположения земельного участка на кадастровом плане территории, вынесенной на общественное обсуждение, правообладатели находящихся в границах этой территории земельных участков и (или) расположенных на них объектов капитального строительства (прилагается выписки из ЕГРН, подтверждающие право на земельные участки, объекты капитального строительства, помещения в них). Проект схемы расположения земельного участка на кадастровом плане территории, на котором расположены многоквартирный дом и иные входящие в состав такого дома объекты недвижимого имущества, координаты расположения земельного участка или земельных участков на кадастровом плане территории будут размещены на официальном сайте администрации города Владивостока www.vlc.ru **08.05.2024** в разделе «Общественное обсуждение».

Участники общественного обсуждения в целях идентификации представляют сведения о себе (фамилию, имя, отчество (при наличии), дату рождения, адрес места жительства (регистрации) - для физических лиц; наименование, основной государственный регистрационный номер, место нахождения и адрес - для юридических лиц) с приложением документов, подтверждающих такие сведения.

Участники общественного обсуждения, являющиеся правообладателями соответствующих земельных участков и (или) расположенных на них объектов капитального строительства и (или) помещений, являющихся частью указанных объектов капитального строительства, также представляют сведения соответственно о таких земельных участках, объектах капитального строительства, помещениях, являющихся частью указанных объектов капитального строительства, из Единого государственного реестра недвижимости и иные документы, устанавливающие или удостоверяющие их права на такие земельные участки, объекты капитального строительства, помещения, являющиеся частью указанных объектов капитального строительства.

Участники общественного обсуждения, не представившие вышеуказанные сведения, либо представившие недостоверные сведения, не подлежат идентификации (регистрации) в качестве участников общественного обсуждения. Документы необходимо прилагать к обращению в сканированной форме.

На основании вышеизложенного, для прохождения процедуры идентификации необходимо предоставить организатору общественного обсуждения следующие документы:

1. Если участником общественного обсуждения является гражданин Российской Федерации:

■ необходимо предоставить паспорт Российской Федерации с отметкой о постоянной регистрации по городу Владивостоку в границах схемы расположения земельного участка на кадастровом плане территории, на котором расположены многоквартирный дом и иные входящие в состав такого дома объекты недвижимого имущества, по адресу: Приморский край, г. Владивосток, ул. Островского, д. 10;

■ если гражданин Российской Федерации участвует в общественном обсуждении как правообладатель объекта недвижимости, расположенного в границах схемы расположения земельного участка на кадастровом плане территории, на котором расположены многоквартирный дом и иные входящие в состав такого дома объекты недвижимого имущества, по адресу: Приморский край, г. Владивосток, ул. Островского, д. 10, для идентификации необходимо предоставить выписку из ЕГРН в отношении данного объекта недвижимости, правообладателем которого является данный гражданин Российской Федерации и паспорт гражданина Российской Федерации.

2. Если участником общественного обсуждения является юридическое лицо/индивидуальный предприниматель:

■ необходимо предоставить выписку из ЕГРН в отношении объекта недвижимости, расположенного в границах схемы расположения земельного участка на кадастровом плане территории, на котором расположены многоквартирный дом и иные входящие в состав такого дома объекты недвижимого имущества, по адресу: Приморский край, г. Владивосток, ул. Островского, д. 10, правообладателем которого является данное юридическое лицо/индивидуальный предприниматель, а также выписку из ЕГРЮЛ/ЕГРИП в отношении юридического лица/индивидуального предпринимателя.

По вопросам образования и постановки на государственный кадастровый учет земельного участка под многоквартирным домом, вынесенного на общественное обсуждение, Вы можете обратиться по телефону 8(423)252-73-38 в отдел по распоряжению муниципальными земельными участками Управления муниципальной собственности г. Владивостока.

По вопросам проведения процедуры общественного обсуждения Вы можете обратиться по телефону 8 (423) 252-76-26 в отдел публичных слушаний управления градостроительства администрации города Владивостока.

АДМИНИСТРАЦИЯ ГОРОДА ВЛАДИВОСТОКА

ПОСТАНОВЛЕНИЕ

03.05.2024 г. Владивосток № 1094

О признании утратившими силу постановлений администрации города Владивостока

В соответствии с Градостроительным кодексом Российской Федерации, Федеральным законом от 06.10.2003 № 131-ФЗ «Об общих принципах организации местного самоуправления в Российской Федерации», принимая во внимание обращение товарищества собственников жилья «Покровское», администрация города Владивостока

п о с т а н о в л я е т:

1. Признать утратившими силу следующие постановления администрации города Владивостока:

1.1 от 10.12.2019 № 4291 «О подготовке документации по планировке территории в части разработки проекта планировки территории и проекта межевания территории в районе ул. Карла Либкнехта в городе Владивостоке»;

1.2 от 30.11.2020 № 4996 «О внесении изменений в постановление администрации города Владивостока от 10.12.2019 № 4291 «О подготовке документации по планировке территории в части разработки проекта планировки территории и проекта межевания территории в районе ул. Карла Либкнехта в городе Владивостоке»;

1.3 от 30.10.2017 № 2580 «О подготовке документации по планировке территории в части разработки проекта межевания территории в районе ул. Махалина, 4 в городе Владивостоке».

2. Управлению по работе со СМИ администрации города Владивостока (Козлова В.В.) опубликовать настоящее постановление в официальных средствах массовой информации в течение трех дней со дня его принятия и разместить на официальном сайте администрации города Владивостока www.vlc.ru.

3. Настоящее постановление вступает в силу со дня его подписания.

4. Контроль исполнения настоящего постановления возложить на заместителя главы администрации Сухова А.Н.

Глава города К.В. Шестаков

АДМИНИСТРАЦИЯ ГОРОДА ВЛАДИВОСТОКА

ПОСТАНОВЛЕНИЕ

03.05.2024 г. Владивосток № 1095

Об установлении публичных сервитутов

В соответствии с Земельным кодексом Российской Федерации, Федеральным законом от 06.10.2003 № 131-ФЗ «Об общих принципах организации местного самоуправления в Российской Федерации», Уставом города Владивостока, постановлением администрации города Владивостока от 27.02.2020 № 791 «Об утверждении административного регламента

публичного сервитута несет ответственность в соответствии с действующим законодательством.

5. Использование земель и (или) расположенного на нем объекта недвижимого имущества будет невозможно или существенно затруднено в связи с осуществлением публичного сервитута в течение 1 месяца.

6. В отношении земель, указанных в пункте 1 настоящего постановления, установить свободный график проведения работ при осуществлении деятельности, для обеспечения которой устанавливается публичный сервитут.

7. Обладатель публичного сервитута (общество с ограниченной ответственностью «Специализированный застройщик НОВЫЙ ДОМ ВЛ») обязан привести земли, указанные в пункте 1 настоящего постановления, в состояние, пригодное для использования, в сроки, предусмотренные пунктом 8 статьи 39.50 Земельного кодекса Российской Федерации.

8. Управлению муниципальной собственности г. Владивостока (Стульнова Н.А.):

8.1 обеспечить внесение сведений о границах публичного сервитута в реестр границ Единого государственного реестра недвижимости в соответствии с действующим законодательством Российской Федерации;

8.2 в течение пяти рабочих дней со дня принятия настоящего постановления направить копию данного постановления по почтовому адресу:

8.2.1 обладателя публичного сервитута - 690106 Приморский край, г. Владивосток, ул. Жигура, д. 26 (общество с ограниченной ответственностью «Специализированный застройщик НОВЫЙ ДОМ ВЛ»);

8.2.2 в орган, осуществляющий государственную кадастровую учет и государственную регистрацию прав, - 690063, Приморский край, г. Владивосток, ул. Приморская, д. 2 (филиал ППК «Роскадастр» по Приморскому краю).

9. Управлению по работе со СМИ администрации города Владивостока (Козлова В.В.) в течение пяти рабочих дней со дня принятия настоящего постановления опубликовать данное постановление в официальных средствах массовой информации и разместить в информационно-телекоммуникационной сети Интернет на официальном сайте администрации города Владивостока www.vlc.ru.

10. Настоящее постановление вступает в силу со дня его официального опубликования.

11. Контроль исполнения настоящего постановления оставляю за собой.

Заместитель главы администрации А.Н. Сухов

УПРАВЛЕНИЕ ГРАДОСТРОИТЕЛЬСТВА АДМИНИСТРАЦИИ ГОРОДА ВЛАДИВОСТОКА
ул. Западная, д. 15, г. Владивосток, 690091 тел. 252 76 26

ЗАКЛЮЧЕНИЕ

о результатах общественных обсуждений по проекту муниципального правового акта города Владивостока «О внесении изменений в муниципальный правовой акт города Владивостока от 15.08.2018 № 45-МПА «Правила благоустройства территории Владивостокского городского округа» от 03.05.2024 № 1

В соответствии с решением Думы города Владивостока от 28.03.2024 № 366 «О проведении общественных обсуждений по проекту муниципального правового акта города Владивостока «О внесении изменений в муниципальный правовой акт города Владивостока от 15.08.2018 № 45-МПА «Правила благоустройства территории Владивостокского городского округа» общественные обсуждения проводятся с 02.04.2024 по 07.05.2023.

Общее количество идентифицированных участников общественных обсуждений: 0 участников общественных обсуждений.

Со дня окончания периода размещения проекта муниципального правового акта города Владивостока «О внесении изменений в муниципальный правовой акт города Владивостока от 15.08.2018 № 45-МПА «Правила благоустройства территории Владивостокского городского округа» и информационных материалов к нему на официальном сайте администрации города Владивостока управлением градостроительства администрации города Владивостока подготовлен и оформлен протокол общественных обсуждений от 26.04.2024 № 1, на основании которого подготовлено настоящее Заключение.

Содержание внесенных предложений и замечаний участников общественных обсуждений с разделением на предложения и замечания граждан, являющихся участниками общественных обсуждений и постоянно проживающих на территории Владивостокского городского округа, и предложения и замечания иных участников общественных обсуждений, а также аргументированные рекомендации администрации города Владивостока о целесообразности или нецелесообразности учета внесенных участниками общественных обсуждений предложений и замечаний и выводы по результатам общественных обсуждений прилагаются в таблицах (приложение).

Вывод: по итогам общественных обсуждений принято решение о целесообразности принятия проекта муниципального правового акта города Владивостока «О внесении изменений в муниципальный правовой акт города Владивостока от 15.08.2018 № 45-МПА «Правила благоустройства территории Владивостокского городского округа» в связи с отсутствием предложений и замечаний от участников общественных обсуждений (в общественных обсуждениях не принял участие ни один участник общественных обсуждений).

Содержание внесенных предложений и замечаний граждан, являющихся участниками общественных обсуждений и постоянно проживающих на территории Владивостокского городского округа, а также аргументированные рекомендации администрации города Владивостока о целесообразности или нецелесообразности учета внесенных участниками общественных обсуждений предложений и замечаний и выводы по результатам общественных обсуждений

№ п/п	Содержание внесенных предложений и замечаний граждан, являющихся участниками общественных обсуждений и постоянно проживающих на территории Владивостокского городского округа	Рекомендации администрации города Владивостока о целесообразности или нецелесообразности учета внесенных участниками общественных обсуждений предложений и замечаний и выводы по результатам общественных обсуждений	Лицо, внесшее предложение, замечание
1	Предложения и замечания отсутствуют		

Содержание внесенных предложений и замечаний иных участников общественных обсуждений, а также аргументированные рекомендации администрации города Владивостока о целесообразности или нецелесообразности учета внесенных участниками общественных обсуждений предложений и замечаний и выводы по результатам общественных обсуждений

№ п/п	Содержание внесенных предложений и замечаний иных участников общественных обсуждений	Рекомендации администрации города Владивостока о целесообразности или нецелесообразности учета внесенных участниками общественных обсуждений предложений и замечаний и выводы по результатам общественных обсуждений	Лицо, внесшее предложение, замечание
1	Предложения и замечания отсутствуют		

Извещение о приватизации муниципального имущества в городе Владивостоке путем реализации субъектами малого и среднего предпринимательства преимущественного права на приобретение арендуемого имущества

Управление муниципальной собственности города Владивостока сообщает о продаже объектов муниципального имущества города Владивостока в соответствии с Федеральным законом от 06.10.2003 № 131-ФЗ «Об общих принципах организации местного самоуправления в Российской Федерации», Федеральным законом от 21.12.2001 № 178-ФЗ «О приватизации государственного и муниципального имущества», Федеральным законом от 22.07.2008 № 159-ФЗ «Об особенностях отчуждения недвижимого имущества, находящегося в государственной собственности субъектов Российской Федерации или в муниципальной собственности и арендуемого субъектами малого и среднего предпринимательства, и о внесении изменений в отдельные законодательные акты Российской Федерации», решением Думы города Владивостока от 25.04.2024 № 392 «Об утверждении условий приватизации муниципального имущества в городе Владивостоке путем реализации субъектами малого и среднего предпринимательства преимущественного права на приобретение арендуемого имущества», распоряжением Управления муниципальной собственности г. Владивостока от 27.04.2024 № 1854/28 «О приватизации муниципального имущества в городе Владивостоке путем реализации субъектами малого и среднего предпринимательства преимущественного права на приобретение арендуемого имущества», сообщает о продаже объектов муниципального имущества города Владивостока.

Организатором продажи от имени Управления муниципальной собственности г. Владивостока является Муниципальное казенное учреждение «Агентство по продаже муниципальных земель и недвижимости».

Объекты муниципального имущества, приобретаемые субъектами малого и среднего предпринимательства в связи с реализацией преимущественного права выкупа арендуемого имущества:

№ п/п	Адрес	Площадь кв.м	Расположение	Рыночная стоимость руб.	Наименование субъекта малого и среднего предпринимательства (обременение (аренда))	Способ приватизации	Форма платежа
1	Приморский край, г. Владивосток, ул. Воропаева, 33Б, строение 21	568	нежилое здание, количество этажей: 1, 25:28:000000:20154	38 446 000,00	Индивидуальный предприниматель Недбай Е.А. срок аренды по 19.04.2025	отчуждение путем реализации преимущественного права выкупа	рассрочка платежа
	Приморский край, г. Владивосток, ул. Воропаева, д. 33Б	3535	земельный участок 25:28:010041:6189				

2	Приморский край, г. Владивосток, ул. Светланская, д. 163, пом. III	123,7	нежилые помещения в здании (лит. 1, 2), этаж: 1, 25:28:000000:61995	13 560 000,00	ООО «Интер-бизнес» срок аренды по 05.10.2025	отчуждение путем реализации преимущественного права выкупа	рассрочка платежа
3	Приморский край, г. Владивосток, ул. Адмирала Юмашева, д. 8в	117,4	нежилые помещения в здании (лит. А), этаж: цоколь 25:28:000000:61641	9 307 500,00	ООО «Салер» срок аренды по 05.10.2025	отчуждение путем реализации преимущественного права выкупа	рассрочка платежа
4	Приморский край, г. Владивосток, пр-кт 100-летия Владивостока, д. 100а, пом. V	89	нежилые помещения в здании (лит. 1), этаж: подвал, 25:28:050051:385	7 024 500,00	ООО УК «Вторая Речка» срок аренды по 27.09.2026	отчуждение путем реализации преимущественного права выкупа	рассрочка платежа
	общая долевая собственность на земельный участок (25:28:050051:110), доля в праве общей долевой собственности на земельный участок под многоквартирным жилым домом, расположенный по адресу: местоположение установлено относительно ориентира, расположенного в границах участка. Ориентир жилой дом. Почтовый адрес ориентира: Приморский край, г. Владивосток, пр-кт 100 лет Владивостоку, дом 100а, площадью 2880 кв. м, пропорционально размеру площади нежилых помещений (25:28:050051:385)						
5	Приморский край, г. Владивосток, ул. Добровольского, д. 33	190,6	нежилые помещения, этаж: 1, 25:28:030018:13357	21 021 166,67	ООО «21 ВЕК» срок аренды по 07.12.2026	отчуждение путем реализации преимущественного права выкупа	рассрочка платежа
	общая долевая собственность на земельный участок (25:28:030018:14966), доля в праве общей долевой собственности на земельный участок под многоквартирным жилым домом, расположенный по адресу: местоположение установлено относительно ориентира, расположенного в границах участка. Ориентир многоквартирный дом. Почтовый адрес ориентира: Приморский край, г. Владивосток, ул. Добровольского, д. 33, площадью 4840 кв. м, пропорционально размеру площади нежилых помещений (25:28:030018:13357)						

В случае согласия субъекта малого и среднего предпринимательства на использование преимущественного права на приобретение арендуемого имущества договор купли-продажи арендуемого имущества должен быть заключен в течение тридцати дней со дня получения субъектом малого и среднего предпринимательства предложения о его заключении и (или) проекта договора купли-продажи арендуемого имущества.

В соответствии с п. 2 ст. 5 Федерального закона от 22.07.2008 № 159-ФЗ право выбора порядка оплаты (единовременно или в рассрочку) приобретаемого арендуемого имущества, а также срока рассрочки, в установленных пределах, принадлежит субъекту малого или среднего предпринимательства при реализации преимущественного права выкупа.

Подписание договоров купли-продажи будет осуществляться в течение тридцати дней со дня получения указанными арендаторами предложений об их заключении по адресу: г. Владивосток, Партизанский проспект, 3, каб. № 6; в рабочие дни с 09 час. 00 мин. до 13 час. 00 мин. и с 14 час. 00 мин. до 18 час. 00 мин. по пятницам и предпраздничным дням - с 09 час. 00 мин. до 13 час. 00 мин. и с 14 час. 00 мин. до 16 час. 45 мин. по местному времени. Контактные телефоны: 8 (423) 245-40-85, 244-60-16.

Стоимость объекта в соответствии с утвержденным графиком платежей покупатель обязан перечислять на единый счет Управления Федерального казначейства по Приморскому краю на лицевой счет получателя.

Получатель: УФК по Приморскому краю (Муниципальное казенное учреждение «Агентство по продаже муниципальных земель и недвижимости»), ИНН 2536123449, КПП 254001001, Единый казначейский счет 40102810545370000012, казначейский счет 03100643000000012000. «Банк получателя»: Дальневосточное ГУ Банка России/УФК по Приморскому краю г. Владивосток, БИК 010507002, ОКТМО 05701000, КБК 96611402043040000410.

При заключении договора купли-продажи арендуемого имущества необходимо наличие документов, подтверждающих внесение арендной платы в соответствии с установленными договорами сроками платежей, а также документов о погашении задолженности по арендной плате за имущество, неустойкам (штрафам, пеням) в размере, указанном в требовании о погашении такой задолженности (в случае, если данное требование направлялось субъекту малого или среднего предпринимательства).

В любой день, до истечения тридцати дней со дня получения указанными арендаторами предложений об их заключении, субъекты малого и среднего предпринимательства вправе подать в письменной форме заявления об отказе от использования преимущественного права на приобретение арендуемого имущества.

АДМИНИСТРАЦИЯ ГОРОДА ВЛАДИВОСТОКА
ПОСТАНОВЛЕНИЕ

03.05.2024 г. Владивосток № 1108

О внесении изменений в постановление администрации города Владивостока от 23.04.2024 № 995 «Об обеспечении безопасности дорожного движения при проведении массового мероприятия, посвященного открытию байкерского сезона «Железные Тигры», в 2024 году»

В соответствии с Федеральным законом от 10.12.1995 № 196-ФЗ «О безопасности дорожного движения», Федеральным законом от 06.10.2003 № 131-ФЗ «Об общих принципах организации местного самоуправления в Российской Федерации», Федеральным законом от 08.11.2007 № 257-ФЗ «Об автомобильных дорогах и о дорожной деятельности в Российской Федерации и о внесении изменений в отдельные законодательные акты Российской Федерации», Уставом города Владивостока, на основании письма директора Некоммерческой организации Частного Учреждения «Музей Автомотостарины» администрация города Владивостока

п о с т а н о в л я е т:

1. Внести в постановление администрации города Владивостока от 23.04.2024 № 995 «Об обеспечении безопасности дорожного движения при проведении массового мероприятия, посвященного открытию байкерского сезона «Железные Тигры», в 2024 году» следующие изменения:

1.1 подпункт 1.1 пункта 1 изложить в следующей редакции:

«1.1 временно ограничить парковку транспортных средств при проведении массового мероприятия 04.05.2024:

1.1.1 с 14 часов 55 минут до 15 часов 30 минут по улице Светланская до пересечения улицы Светланская с улицей Уборевича;

1.1.2 с 06 часов 00 минут до 15 часов 30 минут по улице Уборевича и улице Береговая: от пересечения улицы Светланская до дома № 6а по улице Береговая»;

1.2 в пункте 2 слова «Региональной спортивной общественной организации «Приморский клуб мотоциклистов «Железные тигры» (Котляров А.А.)» заменить словами «Некоммерческой организации Частному Учреждению «Музей Автомотостарины» (Шульжикский О.Н.)».

2. Управлению по работе со СМИ администрации города Владивостока (Козлова В.В.) опубликовать настоящее постановление в официальных средствах массовой информации и разместить на официальном сайте администрации города Владивостока в сети Интернет www.vlc.ru.

3. Настоящее постановление вступает в силу со дня его подписания.

4. Контроль исполнения настоящего постановления возложить на начальника управления развития общественных инициатив администрации города Владивостока Язева С.Г.

Глава города К.В. Шестаков

АДМИНИСТРАЦИЯ ГОРОДА ВЛАДИВОСТОКА
ПОСТАНОВЛЕНИЕ

03.05.2024 г. Владивосток № 1109

О внесении изменений в постановление администрации города Владивостока от 23.04.2024 № 994 «Об обеспечении безопасности дорожного движения при проведении массового мероприятия, посвященного празднику Святой Пасхи»

В соответствии с Федеральным законом от 10.12.1995 № 196-ФЗ «О безопасности дорожного движения», Федеральным законом от 06.10.2003 № 131-ФЗ «Об общих принципах организации местного самоуправления в Российской Федерации», Федеральным законом от 08.11.2007 № 257-ФЗ «Об автомобильных дорогах и о дорожной деятельности в Российской Федерации и о внесении изменений в отдельные законодательные акты Российской Федерации», Уставом города Владивостока, на основании письма УМВД России по городу Владивостоку администрация города Владивостока

п о с т а н о в л я е т:

1. Внести в постановление администрации города Владивостока от 23.04.2024 № 994 «Об обеспечении безопасности дорожного движения при проведении массового мероприятия, посвященного празднику Святой Пасхи» следующие изменения: в подпункте 1.1 пункта 1 слова «с 16 часов 00 минут до 17 часов 00 минут 05.05.2024» заменить словами «с 15 часов 30 минут до 17 часов 30 минут 05.05.2024».

2. Управлению по работе со СМИ администрации города Владивостока (Козлова В.В.) опубликовать настоящее постановление в официальных средствах массовой информации и разместить на официальном сайте администрации города Владивостока в сети Интернет www.vlc.ru.

3. Настоящее постановление вступает в силу со дня его подписания.

4. Контроль исполнения настоящего постановления возложить на начальника управления развития общественных инициатив администрации города Владивостока Язева С.Г.

Глава города К.В. Шестаков

Список самовольно установленных объектов, выявленных административно-территориальным управлением Фрунзенского района администрации г. Владивостока.

№ п/п	Адрес	Владелец	Тип объекта
1.	в районе ул. Адмирала Фокина, 1	Не установлен	Лотки выносные с навесом, холодильное оборудование около 15 кв.м – 6 шт.
2	в районе ул. Адмирала Фокина, 1	Не установлен	Лотки выносные с навесом, холодильное оборудование около 3 кв.м – 1 шт.
3	в районе ул. Адмирала Фокина, 1	Не установлен	Лотки выносные с навесом около 3 кв.м – 2 шт.
4	В районе ул. Бестужева, 24а	Не установлен	Шлагбаум – 2 шт.
5	В районе Мыс Чумака, 8	Не установлен	Бетонные плиты площадью около 30 кв. м.
6	В районе ул. Адмирала Фокина, 12, 14	Не установлен	Ограждение

Список самовольно установленных объектов, выявленных административно-территориальным управлением Фрунзенского района администрации г. Владивостока.

№ п/п	Адрес	Владелец	Тип объекта
1.	Океанский проспект, 11	Не установлены	Шлагбаум – 1 шт.

**УПРАВЛЕНИЕ ГРАДОСТРОИТЕЛЬСТВА
АДМИНИСТРАЦИИ ГОРОДА ВЛАДИВОСТОКА
ул. Западная, д. 15, г. Владивосток, 690091
тел. 252 76 26**

ЗАКЛЮЧЕНИЕ

о результатах общественного обсуждения по проекту планировки территории и проекту межевания территории в районе ул. Нижнепортовая, Стрельникова, Рыбинская в городе Владивостоке 03.05.2024 № 13

Общественное обсуждение проводится в соответствии с постановлением главы города Владивостока от 11.04.2024 № 867 «О проведении общественного обсуждения по проекту планировки территории и проекту межевания территории в районе ул. Нижнепортовая, Стрельникова, Рыбинская в городе Владивостоке».

Общее количество идентифицированных участников общественного обсуждения – 7 участников общественного обсуждения.

Количество граждан и юридических лиц не прошедших идентификацию – 0

Со дня окончания периода размещения проекта планировки территории и проекта межевания территории в районе ул. Нижнепортовая, Стрельникова, Рыбинская в городе Владивостоке управлением градостроительства администрации города Владивостока подготовлен и оформлен протокол общественного обсуждения от 27.04.2024 № 13, на основании которого подготовлено настоящее Заключение.

Содержание внесенных предложений и замечаний участников общественного обсуждения с разделением на предложения и замечания граждан, являющихся участниками общественного обсуждения и постоянно проживающих на территории, в отношении которой подготовлен проект планировки территории и проект межевания территории в районе ул. Нижнепортовая, Стрельникова, Рыбинская в городе Владивостоке и предложений и замечаний иных участников общественного обсуждения, а также аргументированные рекомендации администрации города Владивостока о целесообразности или нецелесообразности учета внесенных участниками общественного обсуждения предложений и замечаний, прилагаются в таблицах (приложение).

Выводы: по итогам общественного обсуждения по проекту планировки территории и проекту межевания территории в районе ул. Нижнепортовая, Стрельникова, Рыбинская в городе Владивостоке выявлено следующее мнение:

- За проект - 0 участников общественного обсуждения;
- Против проекта - 7 участников общественного обсуждения;
- Воздержались – 0 участников общественного обсуждения

Содержание внесенных предложений и замечаний граждан, являющихся участниками общественного обсуждения и постоянно проживающих на территории, в отношении которой подготовлен проект планировки территории и проект межевания территории в районе ул. Нижнепортовая, Стрельникова, Рыбинская в городе Владивостоке и аргументированные рекомендации администрации города Владивостока о целесообразности или нецелесообразности учета внесенных участниками общественного обсуждения предложений и замечаний

№ п/п	Предложения и замечания, поступившие от граждан в период проведения экспозиции проекта	Рекомендации администрации города Владивостока о целесообразности или нецелесообразности учета внесенных участниками общественного обсуждения предложений и замечаний	Лицо, внесшее предложение, замечание
1	Предложения и замечания отсутствуют		

Содержание внесенных предложений и замечаний иных участников общественного обсуждения по проекту планировки территории и проекту межевания территории в районе ул. Нижнепортовая, Стрельникова, Рыбинская в городе Владивостоке и аргументированные рекомендации администрации города Владивостока о целесообразности или нецелесообразности учета внесенных участниками общественного обсуждения предложений и замечаний

Рекомендации администрации города Владивостока - целесообразно учесть внесенные участниками общественного обсуждения предложения и замечания – касаются проекта

№ п/п	Содержание внесенных предложений и замечаний иных участников общественного обсуждения	Лицо, внесшее предложение, замечание
1.	По ППТ и ПМТ Нижнепортовая, Стрельникова, Рыбинская, голосую против, т.к. данный проект затрагивает земельный участок, который принадлежит нам на праве аренды и необходим нам для обслуживания административного здания 25:28:020031:364 (по адресу: ул. Нижнепортовая, д. 4), находящемся на данном участке. В данном здании в дальнейшем планируем произвести реконструкцию, этажность и т.д.	ПРОТИВ ООО МКАС-В Правообладатель объекта недвижимости с кадастровым номером: 25:28:000000:8
2.	Документацией проекта планировки территории и проекта межевания территории в районе ул. Нижнепортовая, Стрельникова, Рыбинская в городе Владивостоке предусмотрено образование :ЗУ 1.2 путем раздела исходного земельного участка 25:28:020031:272. Образуемый земельный участок :ЗУ 1.2 площадью 385 кв.м предполагается к изъятию для муниципальных нужд. На земельном участке расположено административное здание 25:28:020031:335, находящееся в собственности АО «СГБ Хран». Изъятие части земельного участка невозможно без изъятия части административного здания. Раздел здания не возможен без ущерба целостности конструкции. Документация не учитывает сложившуюся застройку. Отмена существующих красных линий не обоснована, что влечет существенные ограничения для собственника земельного участка и нарушает права собственника административного здания, поскольку имеются иные варианты размещения для установления границ образуемого земельного участка :ЗУ 1.2, позволяющие осуществить его образование без изъятия земельных участков либо с меньшими затратами на такое изъятие	ПРОТИВ Акционерное общество «СГБ ХРАН» Правообладатель объекта недвижимости с кадастровым номером: 25:28:020031:272
3.	Документацией проекта планировки территории и проекта межевания территории в районе ул. Нижнепортовая, Стрельникова, Рыбинская в городе Владивостоке предусмотрено образование :ЗУ 1.2 путем раздела исходного земельного участка 25:28:020031:272. Образуемый земельный участок :ЗУ 1.2 площадью 385 кв.м предполагается к изъятию для муниципальных нужд. На земельном участке расположено административное здание 25:28:020031:335, находящееся в собственности АО «СГБ Хран». Изъятие части земельного участка невозможно без изъятия части административного здания. Раздел здания не возможен без ущерба целостности конструкции. Документация не учитывает сложившуюся застройку. Отмена существующих красных линий не обоснована, что влечет существенные ограничения для собственника земельного участка и нарушает права собственника административного здания, поскольку имеются иные варианты размещения для установления границ образуемого земельного участка :ЗУ 1.2, позволяющие осуществить его образование без изъятия земельных участков либо с меньшими затратами на такое изъятие	ПРОТИВ Акционерное общество «СГБ ХРАН» Правообладатель объекта недвижимости с кадастровым номером: 25:28:020031:335

4.	Документацией проекта планировки территории и проекта межевания территории в районе ул. Нижнепортовая, Стрельникова, Рыбинская в городе Владивостоке предусмотрено образование :ЗУ 1.2 путем раздела исходного земельного участка 25:28:020031:167. Образуемый земельный участок :ЗУ 1.11 предполагается к изъятию для муниципальных нужд. Предусмотренная Документацией отмена существующих красных линий необоснована, что влечет существенные ограничения для собственника земельного участка и нарушает права собственника, поскольку имеются иные варианты размещения для установления границ образуемого земельного участка :ЗУ 1.2, позволяющие осуществить его образование без изъятия земельного участка АО «Сфера Капитал».	ПРОТИВ Акционерное общество «СФЕРА КАПИТАЛ» Правообладатель объекта недвижимости с кадастровым номером: 25:28:020031:167
5	ООО «ВМТ» является собственником объектов недвижимости, расположенных по адресу г. Владивосток, - ул. Нижнепортовая 1, оператором — терминала, — осуществляет производственную деятельность на причалах №1,2 морского порта Владивосток. Территория ООО «ВМТ» входит в границы морского порта Владивосток, Вынесенный на общественное обсуждение Проект планировки территории и проект межевания территории в районе ул. Нижнепортовая, Стрельникова, Рыбинская, подготовлен без учета правовых режимов территории, ведет к ущемлению прав ООО «ВМТ» как субъекта, осуществляющего производственную деятельность и собственника объектов недвижимости, в связи с чем, просим учесть следующие замечания/предложения ООО «ВМТ»: 1) Исключить мероприятия, связанные с делением земельного участка принадлежащего ООО «ВМТ» на праве собственности, изъятием его части для государственных/ муниципальных нужд, корректировкой красных линий дороги, корректировкой публичного сервитута и планированием объектов транспортной инфраструктуры (Схема №1, Схема №2, схема №3) ООО «ВМТ» является собственником земельного участка площадью 17410 кв. м, с кад. номером 25:28:020031:208 и примыкающего к нему объекта недвижимости — сооружение Технологический проезд в тылу 1-15 причалов, общей площадью 11 464 кв. м., кад. Номер 25:28:000000:18785, по которому осуществляется движение пешеходов и — автотранспорта, идущих в/ из ФГУ «Администрацию морских портов Приморского края и Восточной Арктики», Службу капитана морского порта Владивосток, в также арендаторов и со-трудников близлежащих предприятий. Проектом планировки предусмотрено расширение проезда, за счет деления принадлежавшего ООО «ВМТ» земельного участка с кад. номером 25:28:020031:208 и, то ли изъятие образованной части для государственных/муниципальных нужд, то ли расширение публичного сервитута, что невозможно однозначно определить, а также корректировка красной линии дороги. Все указанные мероприятия спланированы без учета баланса интересов заинтересованных лиц, ведут к ущемлению прав ООО «ВМТ» как собственника объектов недвижимости, а также безосновательны, в силу следующего. В настоящий момент, Технологический проезд имеет двухполосное движение с шириной проезда в границах красной линии дороги, не менее 6 метров, в то время как нормативные размеры ширины проезда для подобных дорог, составляют 5,5 м., минимальная ширина полосы движения должна составлять не менее 2,75 метров. Существующей ширины проезда, очевидно, достаточно для организации двухполосного движения автотранспорта, при соблюдении участниками движения Правил дорожного движения и, соответствующего контроля за их соблюдением со стороны уполномоченных органов. Кроме того, Постановлением Администрации города Владивостока от 21.01.2019 № 307 «Об установлении публичного сервитута» (с изм. от 14.03.2024 г. №616), на части земельного участка с кад.номером 25:28:020031:208, в границах красной линии дороги, установлен публичный сервитут, который обеспечивает права неограниченного круга лиц на проход/проезд. В связи с чем, корректировка красной линии и расширение публичного сервитута в указанных в проекте границах, является избыточной, при этом ведет к ущемлению прав ООО «ВМТ» и возникновению убытков, накладываясь на территорию Постоянной зоны таможенного контроля ООО «ВМТ» и на территорию перспективной застройки, в рамках которой ООО «ВМТ» было осуществлено проектирование и получено Разрешение на строительство №RU25304000-284/2017 от 22.08.2017 г. 2) Объект ООО «ВМТ» - сооружение Технологический проезд в тылу 1-15 причалов, безосновательно отнесен к территории общего пользования. Технологический проезд в тылу 1-15 причалов ранее являлся и является в настоящий момент объектом - инфраструктуры морского порта. Он обеспечивает транспортную доступность к объектам, расположенным на территории морского порта Владивосток, находится в Зоне объектов водного транспорта (Т5). Земельный участок под Технологическим проездом имеет вид разрешенного использования «Для размещения морских и речных портов, причалов, пристаней». ООО «ВМТ», как владелец объекта инфраструктуры морского порта, имеет обязанности, предусмотренные Федеральным законом от 08.11.2007 № 261-ФЗ (ред. от 04.08.2023) «О морских портах в Российской Федерации и о внесении изменений в отдельные законодательные акты Российской Федерации» (ст. 16). В этой связи, данный объект не может являться территорией общего пользования. В противном случае, к улично-дорожной сети и территории общего пользования необходимо также отнести продолжение Технологического проезда, а именно ту часть проезда, которая проходит от ул. Нижнепортовой вдоль железнодорожных путей и выходит на ул. Стрельникова 9, в границах красных линий, указанных на Приложении №1 «Чертеж красных линий н ЭПС», которые Заказчик проекта предлагается убрать (Схема №4). Отнесение этой части проезда, к улично-дорожной сети и территории общего пользования имела бы большое социальное значение для города, вопрос о чем, в последний раз поднимался Администрацией г. Владивостока в 2018 году. 3) Не корректно отражена территория ООО «ВМТ» на Приложении №2 «Чертеж границ зон ОКС» (Схема №5)	ПРОТИВ Общество с ограниченной ответственностью «Владивостокский морской терминал» Правообладатель объекта недвижимости с кадастровым номером: 25:28:020031:208
	На Чертеже границ зон ОКС, территория ООО «ВМТ» отмечена как «Территория существующих (сохраняемых) объектов капитального строительства». Вместе с тем, данная территория по мнению ООО «ВМТ» имеет потенциал для развития, в том числе, в части развития объектов водного транспорта, в том числе образование новых территорий, размещение объектов капитального строительства, о чем может свидетельствовать Разрешение на строительство №K025304000-284/2017 от 22.08.2017 г., а также концептуальное развитие этой территории, отраженное на Мастер-плане Владивостокской городской агломерации. В связи с чем, просим заменить указанную территорию на «Территория планируемого размещения объектов коммерческого назначения».4) Исключить необоснованное изменение границ и площади земельного участка (Схема №6) ООО «ВМТ» является собственником земельного участка с кад.номером 25:28:020031:3, площадью 548 кв.м. Проектом планировки необоснованно предусмотрено изменение его границ, площади путем перераспределения и, как следствие кадастрового номера. 5) При подготовке проекта планировки не были учтены предложения ООО «ВМТ» (Исх. № 358 от 29.12.2022 г. Вх. № ID = 89670 от 28.12.2022 г.) (Приложение №1). В частности, не была учтена перспективная реконструкция объектов железнодорожной инфраструктуры – Железнодорожного пути № 30, согласно прилагаемого предпроектного решения, путем примыкания к железнодорожному пути №16 на расстоянии 27 метра сигнала светофора П16 в сторону стрелочного перевода №14 и примыканием к железнодорожному пути №30. Реконструируемый железнодорожный путь №30 проходит в кривом участке пути, радиусом 160 метров. Полная длина реконструируемого железнодорожного пути необщего пользования №:30 составляет 198,90 метра. Просим планируемый объект включить в Проект планировки.	

<p>6</p> <p>ООО «ВМТ» является собственником объектов недвижимости, расположенных по адресу г. Владивосток, - ул. Нижнепортовая 1, оператором — морского — терминала, — осуществляет производственную деятельность на причалах №1,2 морского порта Владивосток. Территория ООО «ВМТ» входит в границы морского порта Владивосток, Вынесенный на общественное обсуждение Проект планировки территории и проект межевания территории в районе ул. Нижнепортовая, Стрельникова, Рыбинская, подготовлен без учета правовых режимов территории, ведет к ущемлению прав ООО «ВМТ» как субъекта, осуществляющего производственную деятельность и собственника объектов недвижимости, в связи с чем, просим учесть следующие замечания/предложения ООО «ВМТ»: 1) Исключить мероприятия, связанные с делением земельного участка принадлежащего ООО «ВМТ» на праве собственности, изъятием его части для государственных/ муниципальных нужд, корректировкой красных линий дороги, корректировкой публичного сервитута и планированием объектов транспортной инфраструктуры (Схема №1, Схема№2, схема №3) ООО «ВМТ» является собственником земельного участка площадью 17410 кв. м, с кад. номером 25:28:020031:208 н примыкающего к нему объекта недвижимости — сооружение Технологический проезд в тылу 1-15 причалов, общей площадью 11 464 кв. м., кад. Номер 25:28:000000:18785, по которому осуществляется движение пешеходов и — автотранспорта, идущих в/из ФГУ «Администрация морских портов Приморского края и Восточной Арктики», Службу капитана морского порта Владивосток, в также арендаторов и сотрудников близлежащих предприятий. Проектом планировки предусмотрено расширение проезда, за счет деления принадлежавшего ООО «ВМТ» земельного участка с кад. номером 25:28:020031:208 и, то ли изъятие образованной части для государственных/муниципальных нужд, то ли расширение публичного сервитута, что невозможно однозначно определить, а также корректировка красной линии дороги. Все указанные мероприятия спланированы без учета баланса интересов заинтересованных лиц, ведут к ущемлению прав ООО «ВМТ» как собственника объектов недвижимости, а также бесхозяйственно, в силу следующего. В настоящий момент, Технологический проезд имеет двухполосное движение с шириной проезда в границах красной линии дороги, не менее 6 метров, в то время как нормативны размеры ширины проезда для подобных дорог, составляют 5,5 м., минимальная ширина полосы движения должна составлять не менее 2,75 метров. Существующей ширины проезда, очевидно, достаточно для организации двухполосного движения автотранспорта, при соблюдении участниками движения Правил дорожного движения и, соответствующего контроля за их соблюдением со стороны уполномоченных органов. Кроме того, Постановлением Администрации города Владивостока от 21.01.2019 № 307 «Об установлении публичного сервитута» (с изм. от 14.03.2024 г. №616), на части земельного участка с кад.номером 25:28:020031:208, в границах красной линии дороги, установлен публичный сервитут, который обеспечивает права неограниченного круга лиц на проход/проезд. В связи с чем, корректировка красной линии и расширение публичного сервитута в указанных в проекте границах, является избыточной, при этом ведет к ущемлению прав ООО «ВМТ» и возникновению убытков, накладываясь на территорию Постоянной зоны таможенного контроля ООО «ВМТ» и на территорию перспективной застройки, в рамках которой ООО «ВМТ» было осуществлено проектирование и получено Разрешение на строительство №RU25304000-284/2017 от 22.08.2017 г.</p> <p>2) Объект ООО «ВМТ» - сооружение Технологический проезд в тылу 1-15 причалов, бесхозяйственно отнесен к территории общего пользования. Технологический проезд в тылу 1-15 причалов ранее являлся и является в настоящий момент объектом - инфраструктуры морского порта. Он обеспечивает транспортную доступность к объектам, расположенным на территории морского порта Владивосток, находится в Зоне объектов водного транспорта (Т5). Земельный участок под Технологическим проездом имеет вид разрешенного использования «Для размещения морских и речных портов, причалов, пристаней». ООО «ВМТ», как владделец объекта инфраструктуры морского порта, имеет обязанности, предусмотренные Федеральным законом от 08.11.2007 № 261-ФЗ (ред. от 04.08.2023) «О морских портах в Российской Федерации и о внесении изменений в отдельные законодательные акты Российской Федерации» (ст. 16). В этой связи, данный объект не может являться территорией общего пользования. В противном случае, к улично-дорожной сети и территории общего пользования необходимо также отнести продолжение Технологического проезда, а именно ту часть проезда, которая проходит от ул. Нижнепортовой вдоль железнодорожных путей и выходит на ул. Стрельникова 9, в границах красных линий, указанных на Приложении №1 «Чертеж красных линий н ЭПС», которые Заказчик проекта предлагается убрать (Схема №4). Отнесение этой части проезда, к улично-дорожной сети и территории общего пользования имела бы большое социальное значение для города, вопрос о чем, в последний раз поднимался Администрацией г. Владивостока в 2018 году. 3). Не корректно отражена территория ООО «ВМТ» на Приложении №2 «Чертеж границ зон ОКС» (Схема №5)</p>	<p>ПРОТИВ Общество с ограниченной ответственностью «Владивостокский морской терминал»</p> <p>Правообладатель объекта недвижимости с кадастровым номером: 25:28:000000:18785</p>	<p>ПРОТИВ Общество с ограниченной ответственностью «Владивостокский морской терминал»</p> <p>Правообладатель объекта недвижимости с кадастровым номером: 25:28:020031:3</p>
<p>7</p> <p>На Чертеже границ зон ОКС, территория ООО «ВМТ» отмечена как «Территория существующих (сохраняемых) объектов капитального строительства». Вместе с тем, данная территория по мнению ООО «ВМТ» имеет потенциал для развития, в том числе, в части развития объектов водного транспорта, в том числе образование новых территорий, размещения объектов капитального строительства, о чем может свидетельствовать Разрешение на строительство №K025304000-284/2017 от 22.08.2017 г., а также концептуальное развитие этой территории, отраженное на Мастер-плане Владивостокской городской агломерации. В связи с чем, просим заменить указанную территорию на «Территория планируемого размещения объектов коммерческого назначения».4) Исключить необоснованное изменение границ и площади земельного участка (Схема №6) ООО «ВМТ» является собственником земельного участка с кад. номером 25:28:020031:3, площадью 548 кв.м. Проектом планировки необоснованно предусмотрено изменение его границ, площади путем перераспределения и, как следствие кадастрового номера. 5) При подготовке проекта планировки не были учтены предложения ООО «ВМТ» (Исх. № 358 от 29.12.2022 г. Вх. № ID = 89670 от 28.12.2022 г.) (Приложение №1). В частности, не была учтена перспективная реконструкция объектов железнодорожной инфраструктуры – Железнодорожного пути № 30, согласно прилагаемому предпроектного решения, путем примыкания к железнодорожному пути №16 на расстоянии 27 метра сигнала светофора П16 в сторону стрелочного перевода №14 и примыканием к железнодорожному пути №30. Реконструируемый железнодорожный путь №30 проходит в кривом участке пути, радиусом 160 метров. Полная длина реконструируемого железнодорожного пути необщего пользования №:30 составляет 198,90 метра. Просим планируемый объект включить в Проект планировки.</p>	<p>ПРОТИВ</p>	<p>ПРОТИВ</p>
<p>ООО «ВМТ» является собственником объектов недвижимости, расположенных по адресу г. Владивосток, - ул. Нижнепортовая 1, оператором — морского — терминала, — осуществляет производственную деятельность на причалах №1,2 морского порта Владивосток. Территория ООО «ВМТ» входит в границы морского порта Владивосток, Вынесенный на общественное обсуждение Проект планировки территории и проект межевания территории в районе ул. Нижнепортовая, Стрельникова, Рыбинская, подготовлен без учета правовых режимов территории, ведет к ущемлению прав ООО «ВМТ» как субъекта, осуществляющего производственную деятельность и собственника объектов недвижимости, в связи с чем, просим учесть следующие замечания/предложения ООО «ВМТ»: 1) Исключить мероприятия, связанные с делением земельного участка принадлежащего ООО «ВМТ» на праве собственности, изъятием его части для государственных/ муниципальных нужд, корректировкой красных линий дороги, корректировкой публичного сервитута и планированием объектов транспортной инфраструктуры (Схема №1, Схема№2, схема №3) ООО «ВМТ» является собственником земельного участка площадью 17410 кв. м, с кад. номером 25:28:020031:208 н примыкающего к нему объекта недвижимости — сооружение Технологический проезд в тылу 1-15 причалов, общей площадью 11 464 кв. м., кад. Номер 25:28:000000:18785, по которому осуществляется движение пешеходов и — автотранспорта, идущих в/из ФГУ «Администрация морских портов Приморского края и Восточной Арктики», Службу капитана морского порта Владивосток, в также арендаторов и сотрудников близлежащих предприятий.</p>	<p>ПРОТИВ</p>	<p>ПРОТИВ</p>

Проектом планировки предусмотрено расширение проезда, за счет деления принадлежавшего ООО «ВМТ» земельного участка с кад. номером 25:28:020031:208 и, то ли изъятие образованной части для государственных/муниципальных нужд, то ли расширение публичного сервитута, что невозможно однозначно определить, а также корректировка красной линии дороги. Все указанные мероприятия спланированы без учета баланса интересов заинтересованных лиц, ведут к ущемлению прав ООО «ВМТ» как собственника объектов недвижимости, а также бесхозяйственно, в силу следующего. В настоящий момент, Технологический проезд имеет двухполосное движение с шириной проезда в границах красной линии дороги, не менее 6 метров, в то время как нормативны размеры ширины проезда для подобных дорог, составляют 5,5 м., минимальная ширина полосы движения должна составлять не менее 2,75 метров. Существующей ширины проезда, очевидно, достаточно для организации двухполосного движения автотранспорта, при соблюдении участниками движения Правил дорожного движения и, соответствующего контроля за их соблюдением со стороны уполномоченных органов. Кроме того, Постановлением Администрации города Владивостока от 21.01.2019 № 307 «Об установлении публичного сервитута» (с изм. от 14.03.2024 г. №616), на части земельного участка с кад.номером 25:28:020031:208, в границах красной линии дороги, установлен публичный сервитут, который обеспечивает права неограниченного круга лиц на проход/проезд. В связи с чем, корректировка красной линии и расширение публичного сервитута в указанных в проекте границах, является избыточной, при этом ведет к ущемлению прав ООО «ВМТ» и возникновению убытков, накладываясь на территорию Постоянной зоны таможенного контроля ООО «ВМТ» и на территорию перспективной застройки, в рамках которой ООО «ВМТ» было осуществлено проектирование и получено Разрешение на строительство №RU25304000-284/2017 от 22.08.2017 г.

2) Объект ООО «ВМТ» - сооружение Технологический проезд в тылу 1-15 причалов, бесхозяйственно отнесен к территории общего пользования. Технологический проезд в тылу 1-15 причалов ранее являлся и является в настоящий момент объектом - инфраструктуры морского порта. Он обеспечивает транспортную доступность к объектам, расположенным на территории морского порта Владивосток, находится в Зоне объектов водного транспорта (Т5). Земельный участок под Технологическим проездом имеет вид разрешенного использования «Для размещения морских и речных портов, причалов, пристаней». ООО «ВМТ», как владделец объекта инфраструктуры морского порта, имеет обязанности, предусмотренные Федеральным законом от 08.11.2007 № 261-ФЗ (ред. от 04.08.2023) «О морских портах в Российской Федерации и о внесении изменений в отдельные законодательные акты Российской Федерации» (ст. 16). В этой связи, данный объект не может являться территорией общего пользования. В противном случае, к улично-дорожной сети и территории общего пользования необходимо также отнести продолжение Технологического проезда, а именно ту часть проезда, которая проходит от ул. Нижнепортовой вдоль железнодорожных путей и выходит на ул. Стрельникова 9, в границах красных линий, указанных на Приложении №1 «Чертеж красных линий н ЭПС», которые Заказчик проекта предлагается убрать (Схема №4). Отнесение этой части проезда, к улично-дорожной сети и территории общего пользования имела бы большое социальное значение для города, вопрос о чем, в последний раз поднимался Администрацией г. Владивостока в 2018 году. 3). Не корректно отражена территория ООО «ВМТ» на Приложении №2 «Чертеж границ зон ОКС» (Схема №5)

На Чертеже границ зон ОКС, территория ООО «ВМТ» отмечена как «Территория существующих (сохраняемых) объектов капитального строительства». Вместе с тем, данная территория по мнению ООО «ВМТ» имеет потенциал для развития, в том числе, в части развития объектов водного транспорта, в том числе образование новых территорий, размещения объектов капитального строительства, о чем может свидетельствовать Разрешение на строительство №K025304000-284/2017 от 22.08.2017 г., а также концептуальное развитие этой территории, отраженное на Мастер-плане Владивостокской городской агломерации. В связи с чем, просим заменить указанную территорию на «Территория планируемого размещения объектов коммерческого назначения».4) Исключить необоснованное изменение границ и площади земельного участка (Схема №6) ООО «ВМТ» является собственником земельного участка с кад.номером 25:28:020031:3, площадью 548 кв.м. Проектом планировки необоснованно предусмотрено изменение его границ, площади путем перераспределения и, как следствие кадастрового номера. 5) При подготовке проекта планировки не были учтены предложения ООО «ВМТ» (Исх. № 358 от 29.12.2022 г. Вх. № ID = 89670 от 28.12.2022 г.) (Приложение №1). В частности, не была учтена перспективная реконструкция объектов железнодорожной инфраструктуры – Железнодорожного пути № 30, согласно прилагаемому предпроектного решения, путем примыкания к железнодорожному пути №16 на расстоянии 27 метра сигнала светофора П16 в сторону стрелочного перевода №14 и примыканием к железнодорожному пути №30. Реконструируемый железнодорожный путь №30 проходит в кривом участке пути, радиусом 160 метров. Полная длина реконструируемого железнодорожного пути необщего пользования №:30 составляет 198,90 метра. Просим планируемый объект включить в Проект планировки.

УПРАВЛЕНИЕ ГРАДОСТРОИТЕЛЬСТВА АДМИНИСТРАЦИИ ГОРОДА ВЛАДИВОСТОКА
ул. Западная, д. 15, г. Владивосток, 690091 тел. 252 76 26

ЗАКЛЮЧЕНИЕ

о результатах общественного обсуждения по схеме расположения земельного участка на кадастровом плане территории, на котором расположены многоквартирный дом и иные входящие в состав такого дома объекты недвижимого имущества, по адресу: Приморский край, г. Владивосток, ул. 2-я Шоссейная, д. 7 03.05.2024 № 23

Общественное обсуждение проводится в соответствии с постановлением главы города Владивостока от 03.04.2024 № 804 «О проведении общественного обсуждения по схеме расположения земельного участка на кадастровом плане территории, на котором расположены многоквартирный дом и иные входящие в состав такого дома объекты недвижимого имущества, по адресу: Приморский край, г. Владивосток, ул. 2-я Шоссейная, д. 7».

Общее количество идентифицированных участников общественного обсуждения: 5 участников общественного обсуждения.

Со дня окончания периода размещения схемы расположения земельного участка на кадастровом плане территории, на котором расположены многоквартирный дом и иные входящие в состав такого дома объекты недвижимого имущества, по адресу: Приморский край, г. Владивосток, ул. 2-я Шоссейная, д. 7 управлением градостроительства администрации города Владивостока подготовлен и оформлен протокол общественного обсуждения от 27.04.2024 № 23, на основании которого подготовлено настоящее Заключение.


Содержание внесенных предложений и замечаний участников общественного обсуждения с разделением на предложения и замечания граждан, являющихся участниками общественного обсуждения и постоянно проживающих на территории, в отношении которой подготовлена схема расположения земельного участка на кадастровом плане территории, на котором расположены многоквартирный дом и иные входящие в состав такого дома объекты недвижимого имущества, по адресу: Приморский край, г. Владивосток, ул. 2-я Шоссейная, д. 7, и предложений и замечаний иных участников общественного обсуждения, а также аргументированные рекомендации администрации города Владивостока о целесообразности или нецелесообразности учета внесенных участниками общественного обсуждения предложений и замечаний, прилагаются в таблицах (приложение).

Выводы: по итогам общественного обсуждения по проекту по схеме расположения земельного участка на кадастровом плане территории, на котором расположены многоквартирный дом и иные входящие в состав такого дома объекты недвижимого имущества, по адресу: Приморский край, г. Владивосток, ул. 2-я Шоссейная, д. 7 выявлено следующее мнение: За проект – 0 участников общественного обсуждения, Против проекта – 5 участников общественного обсуждения, Воздержались – 0 участников общественного обсуждения.

Содержание внесенных предложений и замечаний граждан, являющихся участниками общественного обсуждения и постоянно проживающих на территории, в отношении которой подготовлена схема расположения земельного участка на кадастровом плане территории, на котором расположены многоквартирный дом и иные входящие в состав такого дома объекты недвижимого имущества, по адресу: Приморский край, г. Владивосток, ул. 2-я Шоссейная, д. 7 и аргументированные рекомендации администрации города Владивостока о целесообразности или нецелесообразности учета внесенных участниками общественного обсуждения предложений и замечаний

Рекомендации администрации города Владивостока - целесообразно учесть внесенные участниками общественного обсуждения предложения и замечания – касаются проекта

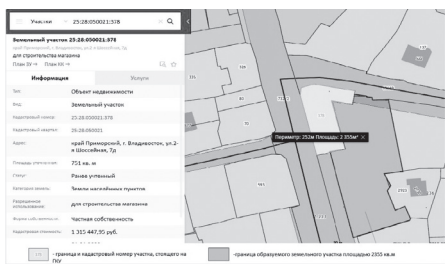
№ п/п	Содержание внесенных предложений и замечаний граждан, являющихся участниками общественного обсуждения	Лицо, внесшее предложение, замечание
1.	Голосую против схемы ЗУ под МКД по адресу: г. Владивосток, ул. 2-я Шоссейная, д. 7. Просим площадь ЗУ привести в соответствие, согласно фактическим данным Росреестра.	ПРОТИВ Бочкарева В.В.

2.	Голосу против схемы ЗУ под МКД по адресу: г. Владивосток, ул. 2-я Шоссейная, д. 7. Просим площадь ЗУ привести в соответствие согласно фактическим данным Росреестра.	ПРОТИВ Бочкарев А.А.
3.	 Голосу против схемы земельного участка под МКД по адресу г. Владивосток, ул. 2-я Шоссейная, д. 7. Просим площадь земельного участка привести в соответствие, согласно фактическим данным Росреестра.	ПРОТИВ Колпинец Т.С

Содержание внесенных предложений и замечаний иных участников общественного обсуждения по схеме расположения земельного участка на кадастровом плане территории, на котором расположены многоквартирный дом и иные входящие в состав такого дома объекты недвижимого имущества, по адресу: Приморский край, г. Владивосток, ул. 2-я Шоссейная, д. 7 и аргументированные рекомендации администрации города Владивостока о целесообразности или нецелесообразности учета внесенных участниками общественного обсуждения предложений и замечаний

Рекомендации администрации города Владивостока - целесообразно учесть внесенные участниками общественного обсуждения предложения и замечания - касаются проекта

№ п/п	Предложения и замечания, поступившие от иных участников общественного обсуждения в период проведения экспозиции проекта	Лицо, внесшее предложение, замечание
1	Голосу против схемы ЗУ под МКД по адресу: г. Владивосток, ул. 2-я Шоссейная, д. 7, т.к. из выписки ЕГРН от 13.04.2023 ЗУ с кадастровым номером 25:28:050021:190, на котором расположен МКД № 7 по ул. 2-я Шоссейная имеет площадь 2392 кв. м. При этом в представленной схеме по проекту площадь ЗУ занижена и составляет 1264 кв. м. Просим площадь ЗУ привести в соответствие согласно фактическим данным Росреестра.	ПРОТИВ Колпинец З.И. Правообладатель объекта недвижимости с кадастровым номером: 25:28:050021:1004
2	Не согласна с проектом схемы расположения земельного участка на кадастровом плане территории на котором расположены многоквартирный дом и иные входящие в состав такого дома объекты недвижимого имущества, по адресу: Приморский край, г. Владивосток, ул. 2-я Шоссейная, д. 7. Не верно указаны границы.	ПРОТИВ Животова М.О. Правообладатель объекта недвижимости с кадастровым номером: 25:28:050021:1014



Приложение № 3 к заключению о результатах общественного обсуждения по схеме расположения земельного участка на кадастровом плане территории, на котором расположены многоквартирный дом и иные входящие в состав такого дома объекты недвижимого имущества, по адресу: Приморский край, г. Владивосток, ул. 2-я Шоссейная, д. 7

УПРАВЛЕНИЕ ГРАДОСТРОИТЕЛЬСТВА АДМИНИСТРАЦИИ ГОРОДА ВЛАДИВОСТОКА
ул. Западная, д. 15, г. Владивосток, 690091 тел. 252 76 26

ЗАКЛЮЧЕНИЕ

о результатах общественного обсуждения по схеме расположения земельного участка на кадастровом плане территории, на котором расположены многоквартирный дом и иные входящие в состав такого дома объекты недвижимого имущества, по адресу: Приморский край, г. Владивосток, п. Трудовое, ул. Лермонтова, д. 79/1
03.05.2024 № 24

Общественное обсуждение проводится в соответствии с постановлением главы города Владивостока от 05.04.2024 № 820 «О проведении общественного обсуждения по схеме расположения земельного участка на кадастровом плане территории, на котором расположены многоквартирный дом и иные входящие в состав такого дома объекты недвижимого имущества, по адресу: Приморский край, г. Владивосток, п. Трудовое, ул. Лермонтова, д. 79/1».

Общее количество идентифицированных участников общественного обсуждения: 2 участника общественного обсуждения.

Со дня окончания периода размещения схемы расположения земельного участка на кадастровом плане территории, на котором расположены многоквартирный дом и иные входящие в состав такого дома объекты недвижимого имущества, по адресу: Приморский край, г. Владивосток, п. Трудовое, ул. Лермонтова, д. 79/1, управлением градостроительства администрации города Владивостока подготовлен и оформлен протокол общественного обсуждения от 27.04.2024 № 24, на основании которого подготовлено настоящее Заключение.

Содержание внесенных предложений и замечаний участников общественного обсуждения с разделением на предложения и замечания граждан, являющихся участниками общественного обсуждения и постоянно проживающих на территории, в отношении которой подготовлена схема расположения земельного участка на кадастровом плане территории, на котором расположены многоквартирный дом и иные входящие в состав такого дома объекты недвижимого имущества, по адресу: Приморский край, г. Владивосток, п. Трудовое, ул. Лермонтова, д. 79/1, и предложений и замечаний иных участников общественного обсуждения, а также аргументированные рекомендации администрации города Владивостока о целесообразности или нецелесообразности учета внесенных участниками общественного обсуждения предложений и замечаний, прилагаются в таблицах (приложение).

Выводы: по итогам общественного обсуждения по схеме расположения земельного участка на кадастровом плане территории, на котором расположены многоквартирный дом и иные входящие в состав такого дома объекты недвижимого имущества, по адресу: Приморский край, г. Владивосток, п. Трудовое, ул. Лермонтова, д. 79/1 вывлено следующее мнение:

- За проект - 2 участника общественного обсуждения;
- Против проекта - 0 участников общественного обсуждения;
- Воздержались - 0 участников общественного обсуждения.

Содержание внесенных предложений и замечаний граждан, являющихся участниками общественного обсуждения и постоянно проживающих на территории, в отношении которой подготовлена схема расположения земельного участка на кадастровом плане территории, на котором расположены многоквартирный дом и иные входящие в состав такого дома объекты недвижимого имущества, по адресу: Приморский край, г. Владивосток, п. Трудовое, ул. Лермонтова, д. 79/1 и аргументированные рекомендации администрации города Владивостока о целесообразности или нецелесообразности учета внесенных участниками общественного обсуждения предложений и замечаний

№ п/п	Предложения и замечания, поступившие от иных участников общественного обсуждения в период проведения экспозиции проекта	Рекомендации администрации города Владивостока о целесообразности или нецелесообразности учета внесенных участниками общественного обсуждения предложений и замечаний	Лицо, внесшее предложение, замечание
1	Предложения и замечания отсутствуют		

Содержание внесенных предложений и замечаний иных участников общественного обсуждения по схеме расположения земельного участка на кадастровом плане территории, на котором расположены многоквартирный дом и иные входящие в состав такого дома объекты недвижимого имущества, по адресу: Приморский край, г. Владивосток, п. Трудовое, ул. Лермонтова, д. 79/1 и аргументированные рекомендации администрации города Владивостока о целесообразности или нецелесообразности учета внесенных участниками общественного обсуждения предложений и замечаний

Рекомендации администрации города Владивостока - целесообразно учесть внесенные участниками общественного обсуждения предложения и замечания - касаются проекта

№ п/п	Содержание внесенных предложений и замечаний граждан, являющихся участниками общественного обсуждения	Лицо, внесшее предложение, замечание

1.	Поддерживаю проект	ЗА Озеров А.Ю. Правообладатель объекта недвижимости с к.н. 25:28:050005:1261
2.	Поддерживаю проект	ЗА Озерова В.А. Правообладатель объекта недвижимости с к.н. 25:28:050005:1261

УПРАВЛЕНИЕ ГРАДОСТРОИТЕЛЬСТВА АДМИНИСТРАЦИИ ГОРОДА ВЛАДИВОСТОКА
ул. Западная, д. 15, г. Владивосток, 690091 тел. 252 76 26

ЗАКЛЮЧЕНИЕ

о результатах общественного обсуждения по схеме расположения земельного участка на кадастровом плане территории, на котором расположены многоквартирный дом и иные входящие в состав такого дома объекты недвижимого имущества, по адресу: Приморский край, г. Владивосток, ул. Пограничная, д. 7
03.05.2024 № 25

Общественное обсуждение проводится в соответствии с постановлением главы города Владивостока от 08.04.2024 № 830 «О проведении общественного обсуждения по схеме расположения земельного участка на кадастровом плане территории, на котором расположены многоквартирный дом и иные входящие в состав такого дома объекты недвижимого имущества, по адресу: Приморский край, г. Владивосток, ул. Пограничная, д. 7».

Общее количество идентифицированных участников общественного обсуждения: 5 участников общественного обсуждения.



Со дня окончания периода размещения схемы расположения земельного участка на кадастровом плане территории, на котором расположены многоквартирный дом и иные входящие в состав такого дома объекты недвижимого имущества, по адресу: Приморский край, г. Владивосток, ул. Пограничная, д. 7 управлением градостроительства администрации города Владивостока подготовлен и оформлен протокол общественного обсуждения от 27.04.2024 № 25, на основании которого подготовлено настоящее Заключение.



Содержание внесенных предложений и замечаний участников общественного обсуждения с разделением на предложения и замечания граждан, являющихся участниками общественного обсуждения и постоянно проживающих на территории, в отношении которой подготовлена схема расположения земельного участка на кадастровом плане территории, на котором расположены многоквартирный дом и иные входящие в состав такого дома объекты недвижимого имущества, по адресу: Приморский край, г. Владивосток, ул. Пограничная, д. 7, и предложений и замечаний иных участников общественного обсуждения, а также аргументированные рекомендации администрации города Владивостока о целесообразности или нецелесообразности учета внесенных участниками общественного обсуждения предложений и замечаний, прилагаются в таблицах (приложение).

Выводы: по итогам общественного обсуждения по схеме расположения земельного участка на кадастровом плане территории, на котором расположены многоквартирный дом и иные входящие в состав такого дома объекты недвижимого имущества, по адресу: Приморский край, г. Владивосток, ул. Пограничная, д. 7 вывлено следующее мнение:

- За проект - 0 участников общественного обсуждения;
- Против проекта - 5 участников общественного обсуждения;
- Воздержались - 0 участников общественного обсуждения.


Содержание внесенных предложений и замечаний граждан, являющихся участниками общественного обсуждения и постоянно проживающих на территории, в отношении которой подготовлена схема расположения земельного участка на кадастровом плане территории, на котором расположены многоквартирный дом и иные входящие в состав такого дома объекты недвижимого имущества, по адресу: Приморский край, г. Владивосток, ул. Пограничная, д. 7 и аргументированные рекомендации администрации города Владивостока о целесообразности или нецелесообразности учета внесенных участниками общественного обсуждения предложений и замечаний

№ п/п	Предложения и замечания, поступившие от граждан в период проведения экспозиции проекта	Лицо, внесшее предложение, замечание
1	<p>Я как и остальные собственники, проживающие по этому адресу были ознакомлены со схемой, выставленной на официальном Владивостока www.vlc.ru для общественного обсуждения. Нас эта схема расположения земельного участка на кадастровом плане и координаты расположения земельного участка не устраивают по причинам.</p> <ul style="list-style-type: none"> - Схема на сайте, не распространяется на туалет, который был построен не для общего пользования, а только собственников многоквартирного дома без канализации! На схеме он не входит в общий план. - схема на сайте захватывает общий въезд на территорию. Этот въезд не может стать чей то домовый территории и, так как является единственным пожарным въездом. - Так же большее количество жильцов пожилые люди и ставят авто внутри двора. В силу этих обстоятельств есть резкая необходимость иметь домовую территорию для парковки автомобиля ближе к дому. В документе прилагаю ранее направленную схему, разработанную исходя из всего вышесказанного и согласованную со всеми жильцами дома! Благодарю за внимание. 	ПРОТИВ Сергиенко Э.А.
2	<p>Я как и остальные собственники проживающие по этому адресу были ознакомлены со схемой выставленной на официальном Владивостока www.vlc.ru для общественного обсуждения. Нас эта схема расположения земельного участка на кадастровом плане и координаты расположения земельного участка не устраивают по причинам.</p> <ul style="list-style-type: none"> - Схема на сайте, не распространяется на туалет, который был построен не для общего пользования, а только собственников многоквартирного дома без канализации! На схеме он не входит в общий план. - схема на сайте захватывает общий въезд на территорию. Этот въезд не может стать чей то домовый территорией, так как является единственным пожарным въездом. - Так же большее количество жильцов, включая меня пожилые люди и ставят авто внутри двора. В силу этих обстоятельств есть резкая необходимость иметь домовую территорию для парковки автомобиля ближе к дому. В документе прилагаю схему, разработанную исходя из всего вышесказанного и согласованная со всеми жильцами дома! Благодарю за внимание. 	ПРОТИВ Сергиенко А.В.


3	<p>Я как и остальные собственники проживающие по этому адресу были ознакомлены со схемой выставленной на официальном Владивостока www.vlc.ru для общественного обсуждения. Нас эта схема расположения земельного участка на кадастровом плане и координаты расположения земельного участка не устраивают по причинам.</p> <p>- Схема на сайте, не распространяется на туалет, который был построен не для общего пользования, а только собственников многоквартирного дома без канализации! На схеме он не входит в общий план. - схема на сайте захватывает общий въезд на территорию. Этот въезд не может стать чей то домовою территорией, так как является единственным пожарным въездом.</p> <p>- Так же большее количество жильцов пожилые люди и ставят авто внутри двора. В силу этих обстоятельств есть резкая необходимость иметь домовую территорию для парковки автомобиля ближе к дому. В документе прилагаю схему, разработанную исходя из всего вышесказанного и согласованная со всеми жильцами дома! Благодарю за внимание.</p> 	ПРОТИВ Казакон Д.С.
4	<p>Я как и остальные собственники проживающие по этому адресу были ознакомлены со схемой выставленной на официальном Владивостока www.vlc.ru для общественного обсуждения. Нас эта схема расположения земельного участка на кадастровом плане и координаты расположения земельного участка не устраивают по причинам.</p> <p>- Схема на сайте, не распространяется на туалет, который был построен не для общего пользования, а только собственников многоквартирного дома без канализации! На схеме он не входит в общий план. - схема на сайте захватывает общий въезд на территорию. Этот въезд не может стать чей то домовою территорией, так как является единственным пожарным въездом.</p> <p>- Так же большее количество жильцов пожилые люди и ставят авто внутри двора. В силу этих обстоятельств есть резкая необходимость иметь домовую территорию для парковки автомобиля ближе к дому. В документе прилагаю схему, разработанную исходя из всего вышесказанного и согласованная со всеми жильцами дома, паспорт и выписку из ЕГРН! Благодарю за внимание.</p> 	ПРОТИВ Булгакова М.Н.

Содержание внесенных предложений и замечаний иных участников общественного обсуждения по схеме расположения земельного участка на кадастровом плане территории, на котором расположены многоквартирный дом и иные входящие в состав такого дома объекты недвижимого имущества, по адресу: Приморский край, г. Владивосток, ул. Пограничная, д. 7 и аргументированные рекомендации администрации города Владивостока о целесообразности или нецелесообразности учета внесенных участниками общественного обсуждения предложений и замечаний

Рекомендации администрации города Владивостока - целесообразно учесть внесенные участниками общественного обсуждения предложения и замечания – касаются проекта

№ п/п	Предложения и замечания, поступившие от иных участников общественного обсуждения в период проведения экспозиции проекта	Лицо, внесшее предложение, замечание
1	<p>1. Проект схемы представленный, на общественные обсуждения «Адрес (местоположение) земельного участка: Приморский край, г. Владивосток, ул. Пограничная, в районе д. 7» отличается от схемы направленной Управлением муниципальной собственности г. Владивостока исходящим от 04.04.2024 № 6625ог/28 .</p> <p>На схеме представленной на общественные обсуждения есть объект «МН», а на схеме направленной в мой адрес от 04.04.2024 №6625ог/28 , этого объекта нет. Объект «МН» отмечен в приложении квадратом зеленого цвета. Также прилагаю фото № 1 местности от 01.04.2024г. где отмечен объект «МН», фактически он демонтирован и на этом месте пусто.</p> <p>2. Согласно проекту схемы представленной на общественные обсуждения, заезд на придомовую территорию входит в границы формируемого участка. Хочу обратить внимание, этот заезд используется еще жителями ул.Пограничная д.7 ст 2.</p> <p>Согласно ответу Управления муниципальной собственности г. Владивостока от 01.12.2023 № 33338-ог «расстояние между земельным участком с кадастровым номером 25:28:020016:627 и стеной многоквартирного дома, расположенного по адресу: г. Владивосток, ул. Пограничная, д. 7, составляет 5 м.». Фактически этим проездом пользуется 2 дома. И жильцы ул. Пограничной д.7 не смогут пользоваться и распоряжаться этим участком в полной мере. Данный участок выделен в приложении прямоугольником зеленого цвета. Фото № 2 заезда на местности прилагаю.</p> <p>Таким образом у жителей дома не будет полноценной придомовой территории.</p>  <p>3. Согласно представленной схеме есть свободный участок, который находится фактически во дворе. Жители дома не смогут проводить ремонт этого участка, заниматься озеленением, благоустройством т.к. он останется муниципальной. Данный участок выделен в приложении прямоугольником розового цвета. Фото № 3, № 3.1 участка на местности прилагаю.</p> <p>Исходя из выше указанного, предлагаю увеличить площадь формируемого земельного участка до границ отмеченных розовым цветом.</p>	ПРОТИВ Сергиенко Н.В. Правообладатель объекта недвижимости с к.н. 25:28:020016:213

Приложение № 3 к заключению о результатах общественного обсуждения по схеме расположения земельного участка на кадастровом плане территории, на котором расположены многоквартирный дом и иные входящие в состав такого дома объекты недвижимого имущества, по адресу: Приморский край, г. Владивосток, ул. Пограничная, д. 7



УПРАВЛЕНИЕ ГРАДОСТРОИТЕЛЬСТВА АДМИНИСТРАЦИИ ГОРОДА ВЛАДИВОСТОКА
ул. Западная, д. 15, г. Владивосток, 690091 тел. 252 76 26
ЗАКЛЮЧЕНИЕ

о результатах общественного обсуждения по схеме расположения земельного участка на кадастровом плане территории, на котором расположены многоквартирный дом и иные входящие в состав такого дома объекты недвижимого имущества, по адресу: Приморский край, г. Владивосток, ул. Суханова, д. 4
03.05.2024 № 26

Общественное обсуждение проводится в соответствии с постановлением главы города Владивостока от 09.04.2024 № 858 «О проведении общественного обсуждения по схеме расположения земельного участка на кадастровом плане территории, на котором расположены многоквартирный дом и иные входящие в состав такого дома объекты недвижимого имущества, по адресу: Приморский край, г. Владивосток, ул. Суханова, д. 4».

Общее количество идентифицированных участников общественного обсуждения: 6 участников общественного обсуждения.

Количество граждан и юридических лиц не прошедших идентификацию – 2.

Со дня окончания периода размещения схемы расположения земельного участка на кадастровом плане территории, на котором расположены многоквартирный дом и иные входящие в состав такого дома объекты недвижимого имущества, по адресу: Приморский край, г. Владивосток, ул. Суханова, д. 4 управлением градостроительства администрации города Владивостока подготовлен и оформлен протокол общественного обсуждения от 27.04.2024 № 26, на основании которого подготовлено настоящее Заключение.


Содержание внесенных предложений и замечаний участников общественного обсуждения с разделением на предложения и замечания граждан, являющихся участниками общественного обсуждения и постоянно проживающих на территории, в отношении которой подготовлена схема расположения земельного участка на кадастровом плане территории, на котором расположены многоквартирный дом и иные входящие в состав такого дома объекты недвижимого имущества, по адресу: Приморский край, г. Владивосток, ул. Суханова, д. 4, и предложений и замечаний иных участников общественного обсуждения, а также аргументированные рекомендации администрации города Владивостока о целесообразности или нецелесообразности учета внесенных участниками общественного обсуждения предложений и замечаний, прилагаются в таблицах (приложение).

Выводы: по итогам общественного обсуждения по схеме расположения земельного участка на кадастровом плане территории, на котором расположены многоквартирный дом и иные входящие в состав такого дома объекты недвижимого имущества, по адресу: Приморский край, г. Владивосток, ул. Суханова, д. 4, выявлено следующее мнение:

- за проект - 0 участников общественного обсуждения;
- против проекта – 6 участников общественного обсуждения;
- воздержались - 0 участников общественного обсуждения.

Содержание внесенных предложений и замечаний граждан, являющихся участниками общественного обсуждения и постоянно проживающих на территории, в отношении которой подготовлена схема расположения земельного участка на кадастровом плане территории, на котором расположены многоквартирный дом и иные входящие в состав такого дома объекты недвижимого имущества, по адресу: Приморский край, г. Владивосток, ул. Суханова, д. 4 и аргументированные рекомендации администрации города Владивостока о целесообразности или нецелесообразности учета внесенных участниками общественного обсуждения предложений и замечаний

Рекомендации администрации города Владивостока - целесообразно учесть внесенные участниками общественного обсуждения предложения и замечания – касаются проекта

№ п/п	Содержание внесенных предложений и замечаний граждан, являющихся участниками общественного обсуждения	Лицо, внесшее предложение, замечание
1	<p>Настоящим предоставляю свои предложения и замечания, касающиеся схемы расположения земельного участка на кадастровом плане территории. Изначально многоквартирному дому по адресу: г. Владивосток, ул. Суханова, д. 4 был предоставлен земельный участок площадью 1 475 кв.м, что подтверждается экспликацией к плану участка из инвентаризационного плана от 15.12.1976 года. Но по неизвестной заявителю причине и основании часть исторического участка под указанным домом была предоставлена для эксплуатации другого соседнего многоквартирного дома по ул. Суханова 2 (с кадастровым номером 25:28:010007:323) и вошла в состав его земельного участка (с кадастровым номером 25:28:010007:1675). Хотя дом по ул. Суханова 2 не имел прямого выхода на земельный участок под домом по ул. Суханова 4 и не использовал эту территорию (не было фактического землепользования данным участком), поскольку дом по ул. Суханова 2 обладал своим земельным участком (площадью 1 650 кв.м), достаточным для эксплуатации дома (2 462,8 кв.м) и не размещал свои элементы на иных соседних участках, что подтверждается экспликацией к плану участка из инвентаризационного плана от 12.12.1977 года. Сейчас в предлагаемой схеме расположения земельного участка по ул. Суханова 4 на кадастровом плане территории под указанный многоквартирный дом отводится участок площадью 956 кв.м, что существенно меньше (на 35 % или на 519 кв.м) исторического предоставления (1 475 кв.м) и недостаточно для эксплуатации данного дома (площадью 537,3 кв.м), поскольку нет возможности установить в соответствии с требованиями СНиП площадку для мусорных баков на удалении от жилого дома, бельевую площадку, игровую площадку для детей и т.п., невозможно разместить малые архитектурные формы и элементы благоустройства. Фактически в предлагаемой схеме расположения земельного участка на кадастровом плане территории данный земельный участок отводится под отступку самого дома, что лишает целесообразность такой схемы т.к. невозможно нормально эксплуатировать дом. Это так же подтверждается тем обстоятельством, что часть земельного участка, которая находится вдоль подъездов дома, непригодна для расположения площадок, архитектурных форм и элементов благоустройства, поскольку она расположена на косогоре с сильным перепадом высот, т.е. на сложном рельефе.</p>  <p>Кроме того, дорога между земельным участком 25:28:010007:1675 и домом 25:28:010007:410, которую исключили из предлагаемой схемы расположения земельного участка, фактически не используется для проезда к соседним домам, поскольку выше приведенного дома имеется другая и основная дорога (вдоль участков 25:28:010007:1212 и 25:28:010007:252), которая более широкая и удобная для проезда, а нижняя дублирующая дорога всегда запаркована машинами и не используется для проезда. В этой связи, прошу вас учесть данные замечания, касающиеся схемы расположения земельного участка на кадастровом плане территории, и предлагаю Вам увеличить площадь земельного участка до его исторического размера (до площади 1 475 кв.м), а если это невозможно, то увеличить площадь образуемого земельного путем включения в состав его неиспользуемой дороги дублера вдоль дома по ул. Суханова 4.</p>	ПРОТИВ Свитина Н.А.

Администрация г. Владивостока проводит общественное обсуждение по схеме расположения земельного участка на кадастровом плане территории, на котором расположены многоквартирный дом и иные входящие в состав такого дома объекты недвижимого имущества, по адресу: Приморский край, г. Владивосток, ул. Суханова, д. 4. В указанном многоквартирном доме мне на праве собственности принадлежит объект недвижимости - квартира с кадастровым номером 25:28:010007:1104, расположенную по адресу: г. Владивосток, ул. Суханова, д. 4. Таким образом я являюсь управомоченным участником данного общественного обсуждения как собственник указанной квартиры (г. Владивосток, ул. Суханова, д. 4, и как лицо, проживающее на территории, в отношении которой подготовлена схема расположения земельного участка на кадастровом плане территории (г. Владивосток, ул. Суханова, д. 6-Б). Настоящим представляю свои предложения и замечания, касающиеся схемы расположения земельного участка на кадастровом плане территории. Изначально многоквартирному дому по адресу: г. Владивосток, ул. Суханова, д. 4 был предоставлен земельный участок площадью 1 475 кв.м, что подтверждается экспликацией к плану участка из инвентаризационного плана от 15.12.1976 года. Но по неизвестной заявителю причине и основанию часть исторического участка под указанным домом была предоставлена для эксплуатации другого соседнего многоквартирного дома по ул. Суханова 2 (с кадастровым номером 25:28:010007:323) и вошла в состав его земельного участка (с кадастровым номером 25:28:010007:1675). Хотя дом по ул. Суханова 2 не имел прямого выхода на земельный участок под домом по ул. Суханова 4 и не использовал эту территорию (не было фактического землепользования данным участком), поскольку дом по ул. Суханова 2 обладал своим земельным участком (площадью 1 650 кв.м), достаточным для эксплуатации данного дома и не размещал свои элементы на иных соседних участках, что подтверждается экспликацией к плану участка из инвентаризационного плана от 12.12.1977 года. Сейчас в предлагаемой схеме расположения земельного участка по ул. Суханова 4 на кадастровом плане территории под указанный многоквартирный дом отводится участок площадью 956 кв.м, что существенно меньше (на 35 % или на 519 кв.м) исторического предоставления (1 475 кв.м) и недостаточно для эксплуатации данного дома (площадью 537,3 кв.м), поскольку нет возможности установить в соответствии с требованиями СНиП площадку для сбора ТКО на нормативном удалении от жилого дома, бельевую площадку, игровую площадку для детей и т.п., невозможно разместить малые архитектурные формы и элементы благоустройства. Следует отметить, что пунктом 4 раздела II СанПиН 2.1.3684-21 установлено, что расстояние от контейнерных и (или) специальных площадок до многоквартирных жилых домов, индивидуальных жилых домов, детских игровых и спортивных площадок, зданий и игровых, прогулочных и спортивных площадок организаций воспитания и обучения, отдыха и оздоровления детей и молодежи должно быть не менее 20 метров, но не более 100 метров; до территорий медицинских организаций в городских населенных пунктах - не менее 25 м, в сельских населенных пунктах - не менее 15 м. Такой норматив не выдерживается в предлагаемой Вами схеме расположения земельного участка по ул. Суханова 4 на кадастровом плане территории. Согласно пункту 2.10 санитарных правил СП 2.1.3678-20 «Санитарно-эпидемиологические требования к эксплуатации помещений, зданий, сооружений, оборудования и транспорта, а также условиям деятельности хозяйствующих субъектов, осуществляющих продажу товаров, выполнение работ или оказание услуг», утвержденных Постановлением Главного государственного санитарного врача Российской Федерации от 24.12.2020 года № 44, контейнерная площадка для сбора ТКО должна быть с твердым покрытием. Размеры площадки должны превышать площадь основания контейнеров на 1 м во все стороны.



Фактически в предлагаемой схеме расположения земельного участка на кадастровом плане территории данный земельный участок отводится под отставку самого дома, что лишает целесообразность


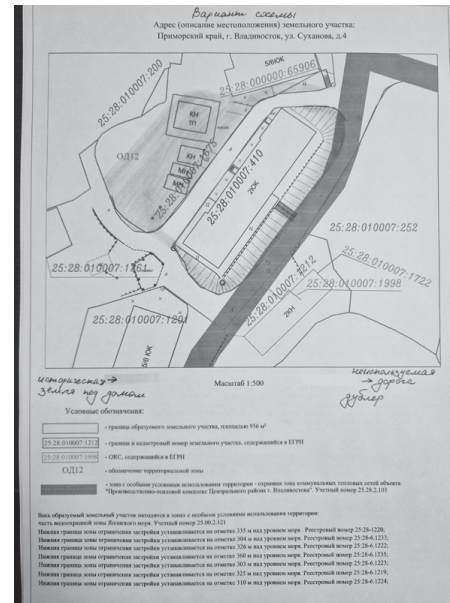
такой схемы т.к. невозможно нормально и безопасно эксплуатировать многоквартирный жилой дом. Следует отметить, что в предлагаемой схеме расположения земельного участка на кадастровом плане территории имеется часть земельного участка, которая находится вдоль подъездов дома, но она фактически непригодна для расположения площадок, архитектурных форм и элементов благоустройства, поскольку она расположена на косогоре с сильным перепадом высот, т.е. на сложном рельефе, исключающем его использование. На предлагаемой схеме расположения земельного участка на кадастровом плане территории исключена дорога между земельным участком 25:28:010007:1675 и домом 25:28:010007:410. Данная дорога расположена с обратной стороны дома (с другой стороны от косогора) и она фактически не используется для проезда к соседним домам, поскольку выше дома по ул. Суханова 4 имеется другая и основная дорога (вдоль участков 25:28:010007:1212 и 25:28:010007:252), которая более широкая, асфальтированная и удобная для проезда, а нижняя дублирующая дорога всегда запаркована машинами жильцов и не используется для сквозного проезда вдоль дома по ул. Суханова 4. В этой связи, прошу вас учесть данные замечания, касающиеся схемы расположения земельного участка на кадастровом плане территории, и предлагаю Вам увеличить площадь земельного участка до его исторического размера (до площади 1 475 кв.м), а если это невозможно, то увеличить площадь образуемого земельного путем включения в состав его неиспользуемой дороги дублера вдоль дома по ул. Суханова 4. Уточняю свои намерения, а именно то, что я против предложенной администрацией г. Владивостока схемы расположения земельного участка на кадастровом плане территории по адресу: Приморский край, г. Владивосток, ул. Суханова, д. 4.

ПРОТИВ
Афанасьева К.Ю.
Правообладатель
объекта недвижимости
с кадастровым
номером
25:28:010007:1104

Перечень обращений граждан и организаций, не являющихся участниками общественного обсуждения (не прошедших идентификацию) по схеме расположения земельного участка на кадастровом плане территории, на котором расположены многоквартирный дом и иные входящие в состав такого дома объекты недвижимого имущества, по адресу: Приморский край, г. Владивосток, ул. Суханова, д. 4

1. Ляшенко И.И. (от 26.04.2024 вх. № 582-пс) – отсутствуют документы для идентификации;
2. Ляшенко Е.И. (от 26.04.2024 вх. № 580-пс) – отсутствуют документы для идентификации.

Приложение № 4 к заключению о результатах общественного обсуждения по схеме расположения земельного участка на кадастровом плане территории, на котором расположены многоквартирный дом и иные входящие в состав такого дома объекты недвижимого имущества, по адресу: Приморский край, г. Владивосток, ул. Суханова, д. 4



**ГЛАВА ГОРОДА ВЛАДИВОСТОКА
ПОСТАНОВЛЕНИЕ
06.05.2024 г. Владивосток № 1110**

О предоставлении разрешения на условно разрешенный вид использования образуемого земельного участка, расположенного по адресу (описание местоположения): Приморский край, г. Владивосток, п. Трудовое, ул. Дружбы, в районе д. 18

Руководствуясь Градостроительным кодексом Российской Федерации, Федеральным законом от 06.10.2003 № 131-ФЗ «Об общих принципах организации местного самоуправления в Российской Федерации», Федеральным законом от 13.07.2015 № 212-ФЗ «О свободном порте Владивосток», Законом Приморского края от 18.11.2014 № 497-КЗ

«О перераспределении полномочий между органами местного самоуправления муниципальных образований Приморского края и органами государственной власти Приморского края и внесении изменений в отдельные законодательные акты Приморского края», постановлением Администрации Приморского края от 25.08.2015 № 303-па «Об утверждении Порядка организации и проведения общественных обсуждений или публичных слушаний по вопросам градостроительной деятельности на территориях Владивостокского, Артемовского городских округов, Надеждинского муниципального района Приморского края, Шкотовского муниципального округа Приморского края», Уставом города Владивостока, Правилами землепользования и застройки на территории Владивостокского городского округа, утвержденными решением Думы города Владивостока от 07.04.2010 № 462, постановлением главы города Владивостока от 12.01.2024 № 38 «О проведении общественного обсуждения по проекту решения о предоставлении разрешения на условно разрешенный вид использования образуемого земельного участка, расположенного по адресу (описание местоположения): Приморский край, г. Владивосток, п. Трудовое, ул. Дружбы, в районе д. 18», распоряжением начальника Управления муниципальной собственности г. Владивостока от 21.07.2023 № 2619/28, на основании рекомендаций единой комиссии по подготовке проектов правил землепользования и застройки муниципальных образований Приморского края от 22.04.2024 № РК/36

п о с т а н о в л я ю:

1. Предоставить разрешение на условно разрешенный вид использования

«Для ведения личного подсобного хозяйства (приусадебный земельный участок)» в отношении образуемого земельного участка площадью 500 кв. м, расположенного по адресу (описание местоположения): Приморский край,

г. Владивосток, п. Трудовое, ул. Дружбы, в районе д. 18.

2. Управлению по работе со СМИ администрации города Владивостока (Козлова В.В.) опубликовать настоящее постановление в официальных средствах массовой информации и разместить на официальном сайте администрации города Владивостока www.vlc.ru.

3. Настоящее постановление вступает в силу со дня его официального опубликования.

4. Контроль исполнения настоящего постановления возложить на заместителя главы администрации Сухова А.Н.

Глава города К.В. Шестаков

**АДМИНИСТРАЦИЯ
ГОРОДА ВЛАДИВОСТОКА
ПОСТАНОВЛЕНИЕ**

06.05.2024 г. Владивосток № 1113

О внесении изменений в постановление администрации города Владивостока от 21.09.2023 № 2418 «Об утверждении муниципальной программы «Образование и молодежь Владивостока»

В соответствии с Федеральным законом от 06.10.2003 № 131-ФЗ «Об общих принципах организации местного самоуправления в Российской Федерации», Уставом города Владивостока, муниципальным правовым актом города Владивостока от 18.12.2023 № 85-МПА «О бюджете Владивостокского городского округа на 2024 год и плановый период 2025 и 2026 годов», постановлением администрации города Владивостока от 18.07.2023 № 1849 «О Порядке разработки и реализации муниципальных программ в администрации города Владивостока», в связи с изменением объема финансирования мероприятий муниципальной программы «Образование и молодежь Владивостока», утвержденной постановлением администрации города Владивостока от 21.09.2023 № 2418, администрация города Владивостока

п о с т а н о в л я е т:

1. Внести в приложение к постановлению администрации города Владивостока от 21.09.2023 № 2418 «Об утверждении муниципальной программы «Образование и молодежь Владивостока» следующие изменения:

1.1 в паспорте муниципальной программы в администрации города Владивостока «Образование и молодежь Владивостока»:

1.1.1 строку «Объемы средств бюджета Владивостокского городского округа на финансирование муниципальной программы и прогнозная оценка привлекаемых на реализацию ее целей средств федерального, краевого бюджетов, внебюджетных источников» раздела 1 изложить в следующей редакции:

Объемы средств бюджета Владивостокского городского округа на финансирование муниципальной программы и прогнозная оценка привлекаемых на реализацию её целей средств федерального, краевого бюджетов, внебюджетных источников	общий объем финансирования мероприятий муниципальной программы составляет – 95152899004,85 руб.
	общий объем средств бюджета ВГО составляет – 30308931185,85 руб., в том числе: 2024 год - 4932949829,36 руб.; 2025 год - 4235276453,55 руб.; 2026 год - 4232681361,74 руб.; 2027 год - 4227005885,30 руб.; 2028 год - 4227005885,30 руб.; 2029 год - 4227005885,30 руб.; 2030 год - 4227005885,30 руб.;
	прогнозная оценка средств, привлекаемых на реализацию целей муниципальной программы, составляет: средств федерального бюджета: 6572012749,85 руб.; средств краевого бюджета: 58271955069,15 руб.; средств из иных внебюджетных источников: 0,00 руб.

- 1.1.2 строку «Цель муниципальной программы в администрации города Владивостока «Создание условий для самореализации молодежи на территории города Владивостока» № 5» раздела 2 дополнить строкой 7 следующего содержания (приложение № 1);
- 1.1.3 строки 2.2.1, 4.3.1 раздела 3 изложить в следующей редакции (приложение № 2);
- 1.1.4 раздел 4 изложить в следующей редакции (приложение № 3);
- 1.2 Прогноз сводных показателей муниципальных заданий на оказание муниципальных услуг (выполнение работ) муниципальными учреждениями в рамках муниципальной программы в администрации города Владивостока изложить в следующей редакции (приложение № 4).
2. Управлению по работе со СМИ администрации города Владивостока (Козлова В.В.) опубликовать настоящее постановление в официальных средствах массовой информации и разместить на официальном сайте администрации города Владивостока www.vlc.ru.
3. Настоящее постановление вступает в силу со дня его официального опубликования.
4. Контроль исполнения настоящего постановления возложить на первого заместителя главы администрации Дмитриенко С.М.

Глава города К.В. Шестаков

**АДМИНИСТРАЦИЯ
ГОРОДА ВЛАДИВОСТОКА
ПОСТАНОВЛЕНИЕ**

06.05.2024 г. Владивосток № 1117

О внесении изменений в постановление администрации города Владивостока от 21.08.2020 № 3268 «Об утверждении документации по планировке территории в части проекта планировки территории и проекта межевания территории в районе ул. 3-я Северная в городе Владивостоке»

В соответствии с Градостроительным кодексом Российской Федерации, Федеральным законом от 06.10.2003 № 131-ФЗ «Об общих принципах организации местного самоуправления в Российской Федерации», Федеральным законом от 13.07.2015 № 212-ФЗ «О свободном порте Владивосток», Уставом города Владивостока, Генеральным планом Владивостокского городского округа, утвержденным решением Думы города Владивостока от 15.09.2008 № 119, Правилами землепользования и застройки на территории Владивостокского городского округа, утвержденными решением Думы города Владивостока от 07.04.2010 № 462, в связи с обращением общества с ограниченной ответственностью «Центр развития территории» администрация города Владивостока

п о с т а н о в л я е т:

1. Внести в постановление администрации города Владивостока от 21.08.2020 № 3268 «Об утверждении документации по планировке территории в части проекта планировки территории и проекта межевания территории в районе ул. 3-я Северная в городе Владивостоке» следующие изменения: приложения № 3, 4 изложить в следующей редакции (приложения № 1, 2).
2. Управлению по работе со СМИ администрации города Владивостока (Козлова В.В.) опубликовать настоящее постановление в официальных средствах массовой информации и разместить на официальном сайте администрации города Владивостока www.vlc.ru.
3. Настоящее постановление вступает в силу со дня его подписания.
4. Контроль исполнения настоящего постановления возложить на заместителя главы администрации Сухова А.Н.

Глава города К.В. Шестаков

**АДМИНИСТРАЦИЯ
ГОРОДА ВЛАДИВОСТОКА
ПОСТАНОВЛЕНИЕ**

06.05.2024 г. Владивосток № 1111

О внесении изменений в постановление администрации города Владивостока от 15.04.2024 № 901 «О расписании движения транспорта на летний период 2024 года на территории Владивостокского городского округа»

В соответствии с Федеральным законом от 06.10.2003 № 131-ФЗ «Об общих принципах организации местного самоуправления в Российской Федерации», Уставом города Владивостока, муниципальным правовым актом города Владивостока от 05.08.2016 № 288-МПА «Положение о создании условий для предоставления транспортных услуг населению и организации транспортного обслуживания населения автомобильным транспортом и городским наземным электрическим транспортом на территории Владивостокского городского округа», муниципальным правовым актом города Владивостока от 09.01.2008 № 2-МПА «О создании условий для предоставления транспортных услуг населению и организации транспортного обслуживания морским транспортом на территории Владивостокского городского округа», в связи с изменением муниципальных правовых актов Владивостокского городского округа администрация города Владивостока

п о с т а н о в л я е т:

1. Внести в приложение № 3 к постановлению администрации города Владивостока от 15.04.2024 № 901 «О расписании движения транспорта на летний период 2024 года на территории Владивостокского городского округа» следующие изменения: дополнить строками следующего содержания (приложение).
2. Управлению по работе со СМИ администрации города Владивостока (Козлова В.В.) опубликовать настоящее постановление в официальных средствах массовой информации, разместить на официальном сайте администрации города Владивостока www.vlc.ru.
3. Настоящее постановление вступает в силу со дня его официального опубликования.
4. Контроль за исполнением настоящего постановления возложить на заместителя главы администрации Акульшина М.И.

Глава города К.В. Шестаков

Приложение
к постановлению
администрации
города Владивостока
от №

с 07 мая по 30 сентября	теплоход	Владивосток п-ов Песчаный	8.30 - 10.00 18.00 - 19.30	8.30 - 10.00 18.00 - 19.30	8.30 - 10.00 18.00 - 19.30	8.30 - 10.00 18.00 - 19.30	8.30 - 10.00 18.00 - 19.30
с 01 октября по 31 октября	теплоход	Владивосток п-ов Песчаный	8.30 - 10.00 17.00 - 18.30	8.30 - 10.00 17.00 - 18.30	8.30 - 10.00 17.00 - 18.30	8.30 - 10.00 17.00 - 18.30	8.30 - 10.00 17.00 - 18.30

Заместитель главы администрации М.И. Акульшин

**АДМИНИСТРАЦИЯ
ГОРОДА ВЛАДИВОСТОКА
ПОСТАНОВЛЕНИЕ**

06.05.2024 г. Владивосток № 1116

О внесении изменений в постановление администрации города Владивостока от 25.06.2018 № 1850 «Об утверждении документации по планировке территории в части проекта планировки территории и проекта межевания территории линейных объектов: «Внешние сети водоотведения от жилого микрорайона «Зеленый угол» и «Автомобильная развязка в районе территории «Зеленый угол» в городе Владивостоке»

В соответствии с Градостроительным кодексом Российской Федерации, Федеральным законом от 06.10.2003 № 131-ФЗ «Об общих принципах организации местного самоуправления в Российской Федерации», Федеральным законом от 13.07.2015 № 212-ФЗ «О свободном порте Владивосток», Уставом города Владивостока, на основании обращений управления дорог администрации города Владивостока, в связи с уточнением данных администрация города Владивостока

п о с т а н о в л я е т:

1. Внести в постановление администрации города Владивостока от 25.06.2018 № 1850 «Об утверждении документации по планировке территории в части проекта планировки территории и проекта межевания территории линейных объектов: «Внешние сети водоотведения от жилого микрорайона «Зеленый угол» и «Автомобильная развязка в районе территории «Зеленый угол» в городе Владивостоке» следующие изменения: в приложении № 6:
1.1 таблицу 2 изложить в следующей редакции:

«Таблица 2

Основные технико-экономические показатели линейного объекта «Автомобильная развязка в районе территории «Зеленый угол»

№ п/п	Наименование характеристики	Показатель ¹
1	Вид строительства	проектируемое строительство
2	Категория	улица местного значения, улица в зоне жилой застройки
3	Пропускная способность	0,7
4	Протяженность	0,8 км
5	Количество полос движения	2-4 шт.
6	Ширина полосы движения	3,0-3,50 м
7	Тип дорожной одежды и вид покрытия	облегченный асфальтобетон

Примечание:

1. Показатели подлежат уточнению в ходе архитектурно-строительного проектирования.»;
- 1.2 таблицу 5 изложить в следующей редакции:
«Таблица 5
Технико-экономические показатели 2

№№ п/п	Наименование показателя	Единица измерения	Площадь	В процентном отношении к общей площади
1 11.	Территория			
	Общая площадь территории в границах подготовки проекта планировки	га	30,23	100
	в том числе:			
	Зона инженерной инфраструктуры (И1)		0,7622	2,5
	Производственная зона (П1)		0,5503	1,8
	Коммунальная зона (П2)		4,5945	15,2
	Зона озеленения специального назначения (СН5)		12,0341	39,8
	Зона объектов автомобильного транспорта (Т3)		0,3879	1,3
2.	Объект «Внешние сети водоотведения от жилого микрорайона «Зеленый угол»			
	Диаметр сети	мм	1200	
	Ширина отвода	м	20-23	
	Общая длина	м	1996	
	Общая длина в границах Владивостокского городского округа	м	1996	
3.	Объект «Автомобильная развязка в районе территории «Зеленый угол»			
	Протяженность	км	0,8	
	Количество полос движения	шт.	2-4 шт.	
	Ширина полосы движения	м	3,0-3,50	
	Тип дорожной одежды и вид покрытия	-	облегченный асфальто-бетон	

Примечание:

2. Показатели подлежат уточнению в ходе архитектурно-строительного проектирования.».
2. Управлению по работе со СМИ администрации города Владивостока (Козлова В.В.) опубликовать настоящее постановление в официальных средствах массовой информации в течение трех дней со дня его принятия и разместить на официальном сайте администрации города Владивостока www.vlc.ru.
3. Настоящее постановление вступает в силу со дня его подписания.
4. Контроль исполнения настоящего постановления возложить на заместителя главы администрации Сухова А.Н.

Глава города К.В. Шестаков

**АДМИНИСТРАЦИЯ
ГОРОДА ВЛАДИВОСТОКА
ПОСТАНОВЛЕНИЕ**

06.05.2024 г. Владивосток № 1119

Об установлении публичных сервитутов

В соответствии с Земельным кодексом Российской Федерации, Федеральным законом от 06.10.2003 № 131-ФЗ «Об общих принципах организации местного самоуправления в Российской Федерации», Уставом города Владивостока, постановлением администрации города Владивостока от 27.02.2020 № 791 «Об утверждении административного регламента предоставления администрацией города Владивостока муниципальной услуги «Установление публичного сервитута в соответствии с главой V.7 Земельного кодекса Российской Федерации», распоряжением администрации города Владивостока от 14.11.2023 № 971-р «О делегировании права подписи Сухову А.Н.», на основании ходатайства общества с ограниченной ответственностью «Импульс Холл» об установлении публичных сервитутов в целях строительства и эксплуатации сетей водоотведения администрация города Владивостока

п о с т а н о в л я е т:

1. Установить публичные сервитуты в интересах общества с ограниченной ответственностью «Импульс Холл» (ИНН 2536282784, ОГРН 1152536004213) (далее – публичные сервитуты) в соответствии с приложением № 1 в отношении:

1.1 части земельного участка с кадастровым номером 25:28:040006:20821 площадью 58 кв. м, адрес: местоположение установлено относительно ориентира, расположенного в границах участка. Почтовый адрес ориентира: Приморский край, г. Владивосток, ул. Карбышева;

1.2 земель, государственная собственность на которые не разграничена, площадью 66 кв. м, в границах кадастрового квартала 25:28:040006, расположенных в районе ул. Карбышева.

2. Публичные сервитуты устанавливаются для строительства и эксплуатации сети водоотведения, необходимой для подключения (технологического присоединения) объекта: «Детский спортивный комплекс

с торгово-выставочными помещениями в г. Владивосток» к сетям инженерно-технического обеспечения.

3. Публичные сервитуты устанавливаются сроком на 10 лет.

4. Плата за публичные сервитуты вносится обладателем публичных сервитутов (общество с ограниченной ответственностью «Импульс Холл») единовременным платежом не позднее шести месяцев со дня вступления настоящего постановления в силу.

Плата за публичный сервитут в отношении земельного участка, указанного в подпункте 1.1 пункта 1 настоящего постановления, перечисляется на счет УФК по Приморскому краю (Управление муниципальной собственности г. Владивостока), ИНН 2536097608, КПП 254001001, единый казначейский счет: 401 02 810 545 370 000 012, казначейский счет: 03 10 064 300 000 001 2000, Дальневосточное ГУ банка России/УФК по Приморскому краю г. Владивосток, БИК 010507002, ОКТМО 05701000, код бюджетной классификации (КБК) 966 1 11 05420 04 0000 120 «Плата за публичные сервитуты, предусмотренная решением уполномоченного органа об установлении публичных сервитутов в отношении земельных участков, находящихся в собственности городских округов и не предоставленных гражданам или юридическим лицам» согласно расчету размера платы за публичный сервитут в отношении земельного участка, указанного в подпункте 1.1 пункта 1 настоящего постановления (приложение № 2).

Плата за публичный сервитут в отношении земель, указанных в подпункте 1.2 пункта 1 настоящего постановления, перечисляется на счет УФК по Приморскому краю (Управление муниципальной собственности г. Владивостока), ИНН 2536097608, КПП 254001001, единый казначейский счет: 401 02 810 545 370 000 012, казначейский счет: 03 10 064 300 000 001 2000, Дальневосточное ГУ банка России/УФК по Приморскому краю г. Владивосток, БИК 010507002, ОКТМО 05701000, код бюджетной классификации (КБК) 966 1 11 05410 04 0000 120 «Плата за публичный сервитут, предусмотренная решением уполномоченного органа об установлении публичного сервитута в отношении земель, государственная собственность на которые не разграничена, которые расположены в границах городских округов и не предоставлены гражданам или юридическим лицам» согласно расчету размера платы за публичный сервитут в отношении земель, указанных в подпункте 1.2 пункта 1 настоящего постановления (приложение № 3).

В случае нарушения срока платы за публичные сервитуты, предусмотренной настоящим пунктом, обладатель публичных сервитутов несет ответственность в соответствии с действующим законодательством.

5. Использование земельного участка и земель, указанных в пункте 1 настоящего постановления, и (или) расположенных на них объектов недвижимого имущества в соответствии с их разрешенным использованием будет невозможно или существенно затруднено в связи с осуществлением публичных сервитутов в течение 3 месяцев.

6. В отношении земельного участка и земель, указанных в пункте 1 настоящего постановления, установить свободный график проведения работ при осуществлении деятельности, для обеспечения которой устанавливаются публичные сервитуты.

7. Обладатель публичных сервитутов обязан привести земельный участок и земли, указанные в пункте 1 настоящего постановления, в состояние, пригодное для использования в соответствии с видом разрешенного использования, в сроки, предусмотренные пунктом 8 статьи 39.50 Земельного кодекса Российской Федерации.

8. Управлению муниципальной собственности г. Владивостока (Стульнова Н.А.):

8.1 обеспечить внесение сведений о границах публичных сервитутов в реестр границ Единого государственного реестра недвижимости в соответствии с действующим законодательством Российской Федерации;

8.2 в течение пяти рабочих дней со дня принятия настоящего постановления направить копию данного постановления по почтовым адресам:

8.2.1 обладателя публичных сервитутов - 690021, Приморский край, г. Владивосток, ул. Запорожская, д. 77, этаж цоколь 1, пом. 3 (общество с ограниченной ответственностью «Импульс Холл»);

8.2.2 в орган, осуществляющий государственный кадастровый учет и государственную регистрацию прав, - 690063, Приморский край, г. Владивосток, ул. Приморская, д. 2 (филиал ППК «Роскадастр» по Приморскому краю).

9. Управлению по работе со СМИ администрации города Владивостока (Козлова В.В.) в течение пяти рабочих дней со дня принятия настоящего постановления опубликовать данное постановление в официальных средствах массовой информации и разместить в информационно-телекоммуникационной сети Интернет на официальном сайте администрации города Владивостока www.vlc.ru.

10. Настоящее постановление вступает в силу со дня его официального опубликования.

11. Контроль исполнения настоящего постановления оставляю за собой.

Заместитель главы администрации А.Н. Сухов

**АДМИНИСТРАЦИЯ
ГОРОДА ВЛАДИВОСТОКА
РАСПОРЯЖЕНИЕ**

06.05.2024 г. Владивосток № 324-р

Об утверждении протокола заседания Комиссии по освобождению самовольно занятых земельных участков от 12.04.2024 № 8

В соответствии с Федеральным законом от 06.10.2003 № 131-ФЗ

«Об общих принципах организации местного самоуправления в Российской Федерации», Уставом города Владивостока, муниципальным правовым актом города Владивостока от 10.05.2006 № 30-МПА «Положение о порядке освобождения самовольно занятых земельных участков на территории города Владивостока»

1. Утвердить протокол заседания Комиссии по освобождению самовольно занятых земельных участков от 12.04.2024 № 8 (приложение).

2. Управлению по работе со СМИ администрации города Владивостока (Козлова В.В.) опубликовать настоящее распоряжение в официальных средствах массовой информации в трёхдневный срок со дня его подписания.

3. Настоящее распоряжение вступает в силу со дня его подписания.

4. Контроль исполнения настоящего распоряжения оставляю за собой.

Глава города К.В. Шестаков

Извещение о наличии свободных мест, включенных в схему размещения нестационарных торговых объектов на территории Владивостокского городского округа (далее - Извещение).

Управление развития предпринимательства и потребительского рынка администрации города Владивостока извещает о наличии в схеме размещения нестационарных торговых объектов на территории Владивостокского городского округа (далее - Схема) свободных мест

Таблица 1

№ в Схеме	Место размещения НТО (адресные ориентиры)	Вид НТО	Периоды размещения НТО (для сезонного (временного) размещения)	Специализация НТО	Площадь НТО (кв. м) / Площадь земельного участка для размещения НТО (кв.м)	Размер платы за включение хоз. субъекта без проведения аукциона (начальная цена аукциона), руб.	Координаты характерных точек границ земельного участка, занятого НТО, в местной системе координат МСК-25
1	2	3	4	5	6	7	8
266.	ул. Зеленая, 2 (о. Русский)	автомобильная		социально значимые продовольственные товары	6	1688,13	X Y 347629.16 1394329.48 347629.69 1394331.25 347632.92 1394330.20 347632.38 1394328.44 347629.16 1394329.40
1064.	ул. Школьная, 30 (о. Русский)	автомобильная	четверг	социально значимые продовольственные товары	6	1688,13	X Y 351899.68 1390188.89 351897.86 1390185.82 351894.74 1390187.33 351896.63 1390190.39 351899.68 1390188.89

Заявления о включении юридического лица, индивидуального предпринимателя, физического лица, не являющегося индивидуальным предпринимателем и применяющего специальный налоговый режим «Налог на профессиональный доход» в течение срока проведения эксперимента, установленного Федеральным законом от 27 ноября 2018 года № 422-ФЗ «О проведении эксперимента по установлению специального налогового режима «Налог на профессиональный доход», в схему размещения нестационарных торговых объектов (далее - Заявление) (прилагается) принимаются администрацией города Владивостока с 07.05.2024 по 15.05.2024 по адресу: г. Владивосток, Океанский просп., д. 15/3, а также через электронную интернет-приемную (<http://letter.vlc.ru/appeal/reception/>) на сайте администрации города Владивостока www.vlc.ru.

Обращаем внимание, что при поступлении документов после 17 часов 15.05.2024, датой регистрации будет следующий рабочий день.

Не подлежат рассмотрению Заявления в следующих случаях:

- поступившие после истечения срока, указанного в Извещении;
- подачи Заявления не по установленной форме;
- текст Заявления не поддается прочтению;
- неполнота и (или) недостоверность сведений, указанных в Заявлении.

В случае поступления в течение срока, указанного в Извещении, одного Заявления данный хозяйствующий субъект, объявляется победителем и получает право на включение в Схему без проведения аукциона. В случае поступления в течение срока, указанного в Извещении, более одного Заявления, уполномоченный орган не позднее трех рабочих дней со дня окончания срока, указанного в Извещении, объявляет закрытый аукцион на право включения в Схему (далее - аукцион).

Порядок проведения и определения победителя аукциона утвержден постановлением администрации города Владивостока от 20.07.2018 № 2057 «Об утверждении Порядка проведения и определения победителя закрытого аукциона на право включения в схему размещения нестационарных торговых объектов на территории Владивостокского городского округа».

Извещение о проведении аукциона публикуется в официальных средствах массовой информации и на официальном сайте администрации города Владивостока в сети Интернет - www.vlc.ru не менее чем за тридцать дней до даты проведения аукциона.

К участию в аукционе допускаются любое юридическое лицо независимо от организационно-правовой формы и места его нахождения или индивидуальный предприниматель.

Для участия в аукционе претендент представляет организатору аукциона лично или через своего полномочного представителя в установленном в извещении о проведении аукциона срок:

- заявку на участие в аукционе для индивидуальных предпринимателей по форме, указанной в приложении № 2;
- заявку на участие в аукционе для юридических лиц по форме, указанной в приложении № 3.

Подача заявки на участие в аукционе означает согласие претендента с условиями аукциона и принятие им обязательств о соблюдении его условий.

К заявке на участие в аукционе (далее - заявка) прилагаются следующие документы:

- для юридических лиц - копии учредительных документов и свидетельства о государственной регистрации юридического лица, документ, подтверждающий полномочия лица на представление заявки, с предьявлением документа, удостоверяющего личность;
- для индивидуальных предпринимателей - копия свидетельства о государственной регистрации физического лица в качестве индивидуального предпринимателя, копия свидетельства о постановке на налоговый учет, копия документа, удостоверяющего личность, документ, подтверждающий полномочия лица на представление заявки, с предьявлением документа, удостоверяющего личность;
- платежный документ с отметкой банка плательщика об исполнении для подтверждения перечисления претендентом установленного в извещении о проведении аукциона задатка.

Непредставление полного комплекта вышеуказанных документов является основанием для отказа в признании претендентов участниками аукциона и допуске претендентов к участию в аукционе.

Аукцион проводится при наличии не менее двух участников по предмету аукциона (по каждому лоту). В случае если заявка на участие в аукционе подана одним претендентом, то аукцион по данному лоту признается несостоявшимся.

В этом случае право на заключение Соглашения о включении хозяйствующего субъекта в Схему (далее - Соглашение) предоставляется единственному претенденту.

Прием заявок прекращается не ранее чем за пять календарных дней до дня проведения аукциона.

Заявки, поступившие после истечения срока, указанного в извещении о проведении аукциона, не принимаются. Заявка в этом случае возвращается подавшему ее претенденту (его полномочному представителю) под расписку или по почте заказным письмом с уведомлением о вручении.

Претендент имеет право отозвать поданную заявку до истечения установленного срока подачи заявок в письменной форме, уведомив организатора аукциона. Отзыв заявки регистрируется в журнале регистрации заявок.

Претендент имеет право подать заявки на любое количество лотов, на каждый лот одно лицо имеет право подать только одну заявку.

Аукционная комиссия по проведению закрытого аукциона на право включения хозяйствующего субъекта в Схему (далее - комиссия) рассматривает заявки и устанавливает факт поступления от претендентов задатков на основании выписки со счета организатора аукциона. По результатам рассмотрения документов комиссия принимает решение о признании претендентов участниками аукциона и допуске претендентов к участию в аукционе или об отказе в признании претендентов участниками аукциона и допуске претендентов к участию в аукционе.

Основания для отказа в признании претендентов участниками аукциона и допуске претендентов к участию в аукционе:

- не подтверждено поступление задатка на счет, указанный в извещении;
- несоответствие представленных документов требованиям действующего законодательства Российской Федерации и перечню, опубликованному в информационном сообщении о проведении аукциона. Решение комиссии о признании претендентов участниками аукциона и допуске претендентов к участию в аукционе должно быть отражено в протоколе, в котором приводятся:
- перечень претендентов, которым было отказано в признании участниками аукциона и в допуске к участию в аукционе, с указанием оснований отказа;
- перечень претендентов, признанных участниками аукциона.

Претендент приобретает статус участника аукциона с момента принятия комиссией соответствующего решения (подписания протокола), о чем он уведомляется организатором аукциона.

Претенденты вносят задаток в 100% размере начальной цены лота в сроки и в порядке, указанные в извещении о проведении аукциона.

В случае если претендент намерен приобрести несколько лотов, задаток вносится по каждому лоту. Документом, подтверждающим поступление задатка на счет, указанный в информационном сообщении, является выписка с этого счета.

Задаток возвращается в следующих случаях:

- претенденту, письменно уведомившему организатора аукциона об отзыве заявки до истечения срока приема заявок, указанного в извещении о проведении аукциона, в течение десяти календарных дней после получения официального отзыва;
- проигравшему участнику аукциона, в течение десяти календарных дней со дня подписания протокола;
- претенденту, которому было отказано в признании участником аукциона и в допуске к участию в аукционе (заявка на участие в аукционе которого отклонена комиссией), в течение десяти календарных дней со дня принятия комиссией такого решения (подписания протокола).

При заключении Соглашения с победителем аукциона сумма внесенного задатка засчитывается в счет платы за право включения хозяйствующего субъекта в Схему.

Задаток не возвращается в следующих случаях:

- при уклонении (отказе) победителя аукциона от подписания протокола о результатах аукциона;
 - при уклонении (отказе) победителя аукциона от заключения Соглашения.
- Перед началом аукциона участники аукциона проходят предварительную регистрацию. При регистрации участник аукциона обязан предъявить документы, подтверждающие полномочия, паспорт и доверенность на представителя, уполномоченного действовать от имени участника.

Аукцион проводится последовательно и отдельно по каждому лоту.

Аукцион проводится в следующем порядке:

- а) в день проведения аукциона участники аукциона представляют организатору аукциона в запечатанном конверте предложения о цене;
- б) перед вскрытием конвертов с предложениями о цене аукциона комиссия проверяет их целостность, что фиксируется в протоколе об итогах аукциона;
- в) комиссия рассматривает предложения участников аукциона о цене. Указанные предложения должны быть изложены на русском языке и подписаны участником аукциона (его полномочным представителем). Цена указывается числом и прописью. В случае если числом и прописью указываются разные цены, продавцом принимается во внимание цена, указанная прописью. Предложения, содержащие цену ниже начальной цены, не рассматриваются;

г) при оглашении предложений помимо участника аукциона, предложение которого рассматривается, могут присутствовать остальные участники аукциона или их представители, имеющие надлежащим образом оформленную доверенность;

д) решение комиссии об определении победителя оформляется протоколом об итогах аукциона, составляемым в двух экземплярах, в котором указывается имя (наименование) победителя аукциона и предложенная им цена. Один экземпляр протокола выдается победителю аукциона, второй экземпляр в течение 2-х дней со дня проведения аукциона направляется организатором аукциона в управление развития предпринимательства и потребительского рынка администрации города Владивостока для заключения Соглашения.

По каждому лоту составляется отдельный протокол, который является основанием для принятия постановления администрации города Владивостока о включении хозяйствующего субъекта в Схему.

В случае если наибольшее предложение о цене аукциона заявлено несколькими участниками аукциона, победителем аукциона признается участник, заявка на участие в аукционе которого подана первой.

Протокол об итогах аукциона направляется победителю аукциона одновременно с уведомлением о признании его победителем аукциона.

Аукционная документация хранится в управлении развития предпринимательства и потребительского рынка администрации города Владивостока, сроком - постоянно.

Победителю аукциона в течение трех рабочих дней после подписания протокола о результатах аукциона выдается проект Соглашения.

Управление развития предпринимательства и потребительского рынка администрации города Владивостока в течение 3 рабочих дней со дня принятия постановления администрации города Владивостока о включении хозяйствующего субъекта в Схему заключает с хозяйствующим субъектом Соглашение.

Порядок, условия и сроки внесения платы за право включения хозяйствующего субъекта в схему размещения нестационарных торговых объектов на территории Владивостокского городского округа, платы за размещение нестационарного торгового объекта на территории Владивостокского городского округа утверждены постановлением администрации города Владивостока от 16.07.2018 № 2023.

Размер платы за право включения хозяйствующего субъекта в Схему без проведения аукциона указан в графе 7 таблицы 1.

Начальная (стартовая) цена участия в аукционе является равной размеру платы за право включения без проведения аукциона.

Дополнительно сообщаем, что во исполнение подпункта «а» пункта 5 Порядка, условий и сроков внесения платы за право включения хозяйствующего субъекта в схему размещения нестационарных торговых объектов на территории Владивостокского городского округа, платы за размещение нестационарного торгового объекта на территории Владивостокского городского округа, утвержденного постановлением администрации города Владивостока от 16.07.2018 № 2023, с хозяйствующими субъектами, получившими право включения в Схему, будет заключено Соглашение о размещении НТО на территории ВГО. Размер платы за размещение НТО на территории Владивостокского городского округа определен в соответствии с вышеуказанным постановлением администрации города Владивостока.

В Управление развития предпринимательства и потребительского рынка
(наименование
уполномоченного органа)

(организационно-правовая
форма и наименование
организации, Ф.И.О. (при
наличии) индивидуального
предпринимателя, физического
лица, не являющегося

индивидуальным предпринимателем
и применяющего специальный
налоговый режим «Налог на
профессиональный доход» в
течение срока проведения
эксперимента, установленного
Федеральным законом от 27 ноября
2018 года N 422-ФЗ «О проведении
эксперимента по установлению
специального налогового режима
«Налог на профессиональный доход»)

(ИНН, ОГРН или ОГРНИП,
дата регистрации)

(адрес места нахождения
или места регистрации)

(данные о руководителе
юридического лица)

(адрес электронной почты)

(контактный телефон)

ЗАЯВЛЕНИЕ

о включении юридического лица, индивидуального предпринимателя, физического лица, не являющегося индивидуальным предпринимателем и применяющего специальный налоговый режим «Налог на профессиональный доход» в течение срока проведения эксперимента, установленного Федеральным законом от 27 ноября 2018 года N 422-ФЗ «О проведении эксперимента по установлению специального налогового режима «Налог на профессиональный доход», в схему размещения нестационарных торговых объектов

Прошу включить _____

(наименование юридического лица/индивидуального предпринимателя, физического лица, не являющегося индивидуальным предпринимателем и применяющего специальный налоговый режим «Налог на профессиональный доход» в течение срока проведения эксперимента, установленного Федеральным законом от 27 ноября 2018 года N 422-ФЗ «О проведении эксперимента по установлению специального налогового режима «Налог на профессиональный доход»)

в схему размещения нестационарных торговых объектов (далее - Схема) на территории _____

(наименование муниципального образования)

на свободное место для размещения объекта(ов):

1. Место размещения нестационарного торгового объекта в Схеме (адресные ориентиры) _____;
2. Вид нестационарного торгового объекта _____;
3. Период(ы) размещения нестационарного торгового объекта (для сезонного (временного) размещения) _____;
4. Специализация нестационарного торгового объекта _____;
5. Площадь нестационарного торгового объекта (кв. м) _____.

«__» _____ 20__ г. _____
подпись _____ должность, _____ Ф.И.О.

ЗАЯВКА

на участие в закрытом аукционе на право включения в схему размещения нестационарных торговых объектов на территории Владивостокского городского округа для индивидуальных предпринимателей

«__» _____ 20__ года

(Ф.И.О. индивидуального предпринимателя, подавшего заявку)

(№ свидетельства о государственной регистрации индивидуального предпринимателя, место жительства индивидуального предпринимателя)

заявляет о своем намерении принять участие в закрытом аукционе на право включения в схему размещения нестационарных торговых объектов на территории Владивостокского городского округа в соответствии с информационным сообщением о проведении закрытого аукциона:

№ п/п	Информационное сообщение от _____ № _____	№ лота	Тип объекта	Специализация нестационарного торгового объекта	Площадь объекта	Место размещения нестационарного торгового объекта (адресный ориентир)
-------	---	--------	-------------	---	-----------------	--

С условиями проведения закрытого аукциона и Порядком проведения аукциона ознакомлен(а) и согласен(а).

Номер телефона _____

Реквизиты счета для возврата задатка:

р/с _____ в _____

к/с _____ БИК _____

«__» _____ 20__ года _____
(подпись)

Принято: _____
(Ф.И.О. должностного лица, принявшего заявку)

«__» _____ 20__ года время _____ за № _____
(подпись)

ЗАЯВКА

на участие в закрытом аукционе на право включения в схему размещения нестационарных торговых объектов на территории Владивостокского городского округа для юридических лиц

«__» _____ 20__ года

(полное наименование юридического лица, подавшего заявку)
зарегистрированное _____
(орган, зарегистрировавший юридическое лицо)

по адресу: _____

адрес фактического места нахождения юридического лица _____

о чем выдано свидетельство: серия _____ № _____

заявляет о своем намерении принять участие в закрытом аукционе на право включения в схему размещения нестационарных торговых объектов на территории Владивостокского городского округа в соответствии с информационным сообщением о проведении закрытого аукциона:

№ п/п	Информационное сообщение от _____ № _____	№ лота	Тип объекта	Специализация нестационарного торгового объекта	Площадь объекта	Место размещения нестационарного торгового объекта (адресный ориентир)
-------	---	--------	-------------	---	-----------------	--

С условиями проведения закрытого аукциона и Порядком проведения аукциона ознакомлен(а) и согласен(а).

Номер телефона _____

Реквизиты счета для возврата задатка: р/с _____

в _____

к/с _____ БИК _____

Ф.И.О. руководителя юридического лица _____

«__» _____ 20__ года _____
(подпись)

М.П.

Принято: _____
(Ф.И.О. должностного лица, принявшего заявку)

«__» _____ 20__ года время _____ за № _____
(подпись)