БУДЬТЕ В КУРСЕ!

Семья в каждой букве*

Владивосток

16+

* 2024 год Указом президента РФ объявлен Годом семьи

«ЭТО ФАНТАСТИЧЕСКИЙ ПРАЗДНИК...»

Во Владивостоке при участии главы администрации Константина Шестакова прошло празднование одного из самых любимых праздников горожан – Дня рыбака.

стр. 2–3

Наведите камеру своего телефона на QR-код и перейдите на канал!

СПОРТ ТВОЕГО ГОРОДА

Проект запущен по инициативе главы города Владивостока Константина Шестакова

«Это фантастический праздник...»

Во Владивостоке при участии главы администрации Константина Шестакова прошло празднование одного из самых любимых праздников – Дня рыбака.

День рыбака отметили во Владивостоке в воскресенье, 14 июля, на водноспортивной станции ТОФ. Жителей и гостей города ждали соревнования по рыбной ловле, концерт, мастер-классы, дегустация ухи, чествование самых удачливых рыбаков и многое другое.

ГОЛОДНЫМ УЙТИ БЫЛО НЕВОЗМОЖНО

Сложно найти где-то еще таких любителей морепродуктов, как во Владивостоке. Настоящий рай для гурманов развернулся в виде гастрономического городка в водноспортивной гавани ТОФ. Здесь были представлены разнообразные блюда из морепродуктов. Вкуснейшая уха, плов с мидиями, шаурма со снежным крабом – у гостей не было шансов уйти голодными! Особый интерес вызвал процесс приготовления блюд: зрители могли наблюдать, как на огромных блюдах готовится плов с мидиями прямо на их глазах. Рядом шефповара лучших ресторанов Владивостока давали мастер-классы по приготовлению морепродуктов для всех желающих. Но и здесь не обошлось без сюрпризов – зрители не только внимательно следили за действиями шефов, но и делились своими рецептами, предлагали варианты, какие специи могут сделать вкус блюда еще ярче.

МАСТЕР-КЛАССЫ И РАЗВЛЕЧЕНИЯ ДЛЯ ВСЕХ

Праздник включал множество мастер-классов, среди которых были не только кулинарные занятия, но и уроки по вязанию морских узлов, игры в морской бой и другие активности. Шефповара лучших кафе и ресторанов Молодежной столицы с удовольствием делились своими знаниями и секретами с участниками мастер-классов.

МУЗЫКА И КОНКУРСЫ ДЛЯ ХОРОШЕГО НАСТРОЕНИЯ

Настроение на празднике поднимали выступления музыкальных коллективов на главной сцене и веселые конкурсы. Владивостокцы и гости города с удовольствием участвовали в различных активностях, которые сделали день еще более ярким и запоминающимся. Большой концерт в честь праздника дал Эстрадный оркестр МГУ им. адм. Г.И. Невельского и Дальневосточного филиала ФГУП «Росморпорт», а также Кавер-группа Radio-Band, которые исполнили любимые песни жителей города.

СОСТЯЗАНИЯ И ПОБЕДИТЕЛИ

В День рыбака во Владивостоке проходят соревнования среди любителей посидеть с удочкой. В этом году состоялось сразу два турнира.

Традиционные международные соревнования «Открытое море» стартовали в 6:00, в них приняли участие экипажи из Владивостока и Находки. Вторая рыбалка – «Камбала Баттл» – началась в 8:00, где две шхуны с экипажами по 12 человек каждая боролись за победу.

Победителей городских соревнований по рыбной ловле «Камбала Баттл» отметили наградами губернатор Приморского края Олег Кожемяко и глава Владивостока Константин Шестаков. Команда «Кто куда, а мы за рыбой» заняла первое место с уловом в 9,4 кг. Второе место у команды «Поклевка» с уловом в 6,7 кг, а третье место у команды «Горка ДВ» с результатом 5,2 кг. Победители получили кубки, медали и денежные сертификаты на покупки в рыболовном магазине.

Команда-победитель соревнований «Открытое море» похвасталась рыбой весом почти 9 кг, а общий улов команды составил 105,8 кг. За эти достижения победители в двух номинациях получили 600 тысяч рублей.

> Настоящий рай для гурманов развернулся в виде гастрономического городка в водноспортивной гавани ТОФ. Здесь были представлены разнообразные блюда из морепродуктов. Вкуснейшая уха, плов с мидиями, шаурма со снежным крабом – у гостей не было шансов уйти голодными! Особый интерес вызвал процесс приготовления блюд

Традиции не бывают старыми, а праздник должен быть громким!

ПРАЗДНИК «ПРО КАЖДОГО ИЗ НАС»

Праздник не мог бы состояться без активного участия администрации Владивостока. Глава города Константин Шестаков поздравил всех присутствующих с Днем рыбака и подчеркнул важность этого события для Владивостока – города рыбаков и моряков.

– Дорогие друзья, поздравляю нас всех с двумя праздниками. Сегодня город Владивосток отмечает не только День семьи, любви и верности, на мой взгляд, самый приятный и красивый праздник для каждого из нас. Ничего важнее семьи в нашей жизни, безусловно, нет. А самый народный праздник – День рыбака – про всех: и про рыбодобытчиков, и про каждого из нас, кто любит хотя бы раз в год или несколько раз в год выйти в море или к речке и порыбачить. Конечно, это фантастический праздник..., – заверил глава города.

День рыбака во Владивостоке стал настоящим подарком для всех горожан и гостей города, объединив их в любви к морю, рыбалке и кулинарным изыскам. Администрация города проделала огромную работу, чтобы каждый участник мероприятия почувствовал себя в безопасности и стал частью большого и дружного сообщества рыбаков и моряков.

НАГРАДЫ НАШЛИ ГЕРОЕВ ОТРАСЛИ

Напомним, что в прошедшую пятницу, 12 июля, в Приморской краевой филармонии состоялось торжественное мероприятие, посвященное Дню рыбака. С профессиональным праздником предприятия и их коллективы поздравили губернатор Приморского края Олег Кожемяко, глава Владивостока Константин Шестаков, заместитель председателя Законодательного собрания Приморского края Сергей Кузьменко и председатель думы Владивостока Андрей Брик.

«Благодаря вашим усилиям складывается экономика нашей страны и региона. Желаю каждому предприятию благополучия и процветания, а рыбакам и их семьям – счастья, радости и спокойствия. Ведь какой бы ни была тяжелой путина, возвращаться домой особое удовольствие. Знайте, ваш труд ценен не только для нашего города, но и для всей страны», – обратился к присутствующим Константин Шестаков.

За многолетний педагогический добросовестный труд, большой вклад в подготовку высококвалифицированных специалистов для рыбной отрасли города Владивостока и Приморского края, активное участие в общественной жизни и в связи с празднованием Дня рыбака Константин Шестаков также наградил благодарностью главы города Владивостока сотрудников Дальневосточного государственного технического рыбохозяйственного университета.

Отметим, что сегодня во Владивостоке зарегистрировано более 300 предприятий рыбной отрасли, на которых трудятся 4602 человека. Продукция рыбодобывающих компаний по праву славится высоким качеством и представлена на прилавках магазинов всех регионов страны, а также за рубежом.

Акулина СЕМЕНОВА

> Благодаря вашим усилиям складывается экономика нашей страны и региона. Желаю каждому предприятию благополучия и процветания, а рыбакам и их семьям – счастья, радости и спокойствия. Ведь какой бы ни была тяжелой путина, возвращаться домой особое удовольствие. Знайте, ваш труд ценен не только для нашего города, но и для всей страны



Оповещение о проведении общественного обсуждения по проекту решения о предоставлении разрешения на условно разрешенный вид использования образуемого земельного участка, расположенного по адресу (описание местоположения): Приморский край, г. Владивосток, ул. Шкипера Гека, д. 7

Администрация города Владивостока информирует о проведении общественного обсуждения по проекту решения о предоставлении разрешения на условно разрешенный вид использования образуемого земельного участка, расположенного по адресу (описание местоположения): Приморский край, г. Владивосток, ул. Шкипера Гека, д. 7.

Проект, выносимый на общественное обсуждение, - проект решения о предоставлении разрешения на условно разрешенный вид использования «Для индивидуального жилищного строительства» в отношении образуемого земельного участка площадью 942 кв. м, расположенного по адресу (описание местоположения): Приморский край, г. Владивосток, ул. Шкипера Гека, д. 7 (далее – Проект).

Проект и информационные материалы к нему в соответствии с порядком, установленным Градостроительным кодеком РФ, будут размещены на официальном сайте администрации города Владивостока www.vlc.ru **17.07.2024** в разделе «Общественное обсуждение».

Перечень информационных материалов к проекту включает в себя:

1. Проект решения о предоставлении разрешения на условно разрешенный вид использования образуемого земельного участка, расположенного по адресу (описание местоположения): Приморский край, г. Владивосток, ул. Шкипера Гека, д. 7.

2. Графические материалы:

- карта зон с особыми условиями использования территории;
- фрагмент карты градостроительного зонирования.

Общественное обсуждение по проекту проводится в порядке, предусмотренном постановлением Администрации Приморского края от 25.08.2015 № 303-па «Об утверждении Порядка организации и проведения общественных обсуждений или публичных слушаний по вопросам градостроительной деятельности на территориях Владивостокского, Артемовского городских округов, Надеждинского муниципального района Приморского края, Шкотовского муниципального округа Приморского края».

Срок проведения общественного обсуждения исчисляется со дня оповещения о начале проведения общественного обсуждения до дня опубликования заключения о результатах общественного обсуждения и составляет 15 дней.

Результатом общественного обсуждения будет являться опубликованное на официальном сайте администрации города Владивостока www.vlc.ru **30.07.2024** в разделе «Общественное обсуждение» заключение о результатах общественного обсуждения.

Ознакомление с проектом в рамках процедуры «экспозиция» состоится на официальном сайте администрации города Владивостока www.vlc.ru в разделе управления градостроительства «Общественное обсуждение».

Экспозиция будет проводиться **с 17.07.2024 по 23.07.2024**.

Предложения и замечания, касающиеся только Проекта, вынесенного на общественное обсуждение, могут вноситься участниками общественных обсуждений с приложением документов для проведения идентификации (в случае отсутствия документов для проведения идентификации предложения не могут быть учтены в рамках общественного обсуждения) **с 17.07.2024 по 23.07.2024**:

а) посредством официального сайта администрации города Владивостока www.vlc.ru в разделе управления градостроительства «Общественное обсуждение» путем заполнения электронной формы «Подать обращение для участия в общественных обсуждениях или публичных слушаниях по вопросам градостроительной деятельности»;

б) в письменной форме или в форме электронного документа в адрес организатора общественного обсуждения - управления градостроительства администрации города Владивостока по почте: г. Владивосток, Океанский пр-т, д. 20;

в) в рабочие дни **с 17.07.2024 по 23.07.2024** посредством записи в книге (журнале) учета посетителей экспозиции проекта;

г) в рабочие дни **с 17.07.2024 по 23.07.2024** в письменной форме лично в адрес организатора общественного обсуждения - управления градостроительства администрации города Владивостока по адресу: г. Владивосток, Океанский пр-т, д. 15/3.

В соответствии с пунктом 15 постановления № 303-па внести предложения могут участники общественных обсуждений, прошедшие идентификацию. Идентификация в случае внесения предложений посредством записи в книге (журнале) учета посетителей экспозиции проекта будет проводиться в помещении по адресу: г. Владивосток, ул. Западная, д. 15, каб. 706.

Экспозиция (ознакомление с проектом) будет проводиться с 17.07.2024 по 23.07.2024 (за исключением выходных дней) по адресу: г. Владивосток, ул. Западная, д. 15, каб. 706.

В здании управления градостроительства администрации города Владивостока по адресу: г. Владивосток, ул. Западная, д. 15, каб. 706 действует пропускной режим (телефон отдела публичных слушаний управления градостроительства администрации города Владивостока: **8 (423) 252-76-26**. Представители организатора общественного обсуждения проводят Вас с поста охраны в помещение по адресу: г. Владивосток, ул. Западная, д. 15, каб. 706 для участия в экспозиции проекта.

Режим работы экспозиции: ежедневно **с 17.07.2024 по 23.07.2024** (за исключением выходных дней) с 13:00 до 16:30**,** в пятницу 19.07.2024 **с 13.00 до 15.30.**

При посещении экспозиции для внесения предложений по проекту в книгу (журнал) учета посетителей экспозиции проекта при себе необходимо иметь документы для идентификации.

Участниками общественного обсуждения могут являться граждане, постоянно проживающие в пределах территориальной зоны (только с отметкой в паспорте гражданина Российской Федерации о постоянной регистрации на территории города Владивостока. Граждане без наличия постоянной регистрации по городу Владивостоку не могут быть зарегистрированы в качестве участника и вносить свои предложения и замечания по проекту, выносимому на общественное обсуждение), в границах которой расположен земельный участок или объект капитального строительства, в отношении которых подготовлен проект решения о предоставлении разрешения на условно разрешенный вид использования образуемого земельного участка – графические материалы с границами территории будут размещены на официальном сайте администрации города Владивостока www.vlc.ru **17.07.2024** в разделе «Общественное обсуждение», правообладатели находящихся в границах этой территориальной зоны земельных участков и (или) расположенных на них объектов капитального строительства, а также правообладатели помещений, являющихся частью указанных объектов капитального строительства (прилагаются выписки из ЕГРН, подтверждающие право на земельные участки, объекты капитального строительства, помещения в них), граждане, постоянно проживающие в границах земельных участков, прилегающих к земельному участку, в отношении которого подготовлен Проект, правообладатели таких земельных участков или расположенных на них объектов капитального строительства, правообладатели помещений, являющихся частью объекта капитального строительства, в отношении которого подготовлен проект, а в случае, предусмотренном частью 3 статьи 39 Градостроительного кодекса Российской Федерации, также правообладатели земельных участков и объектов капитального строительства, подверженных риску негативного воздействия на окружающую среду в результате реализации проекта.

Участники общественного обсуждения в целях идентификации представляют сведения о себе (фамилию, имя, отчество (при наличии), дату рождения, адрес места жительства (регистрации) - для физических лиц; наименование, основной государственный регистрационный номер, место нахождения и адрес - для юридических лиц) с приложением документов, подтверждающих такие сведения.

Участники общественного обсуждения, являющиеся правообладателями соответствующих земельных участков и (или) расположенных на них объектов капитального строительства и (или) помещений, являющихся частью указанных объектов капитального строительства, также представляют сведения соответственно о таких земельных участках, объектах капитального строительства, помещениях, являющихся частью указанных объектов капитального строительства, из Единого государственного реестра недвижимости и иные документы, устанавливающие или удостоверяющие их права на такие земельные участки, объекты капитального строительства, помещения, являющиеся частью указанных объектов капитального строительства.

Участники общественного обсуждения, не представившие вышеуказанные сведения, либо представившие недостоверные сведения, не подлежат идентификации (регистрации) в качестве участников общественного обсуждения.

Оповещение о проведении общественного обсуждения по проекту решения о предоставлении разрешения на условно разрешенный вид использования образуемого земельного участка, расположенного по адресу (описание местоположения): Приморский край, г. Владивосток, п. Трудовое, в районе ул. Чугаева, 34

Администрация города Владивостока информирует о проведении общественного обсуждения по проекту решения о предоставлении разрешения на условно разрешенный вид использования образуемого земельного участка, расположенного по адресу (описание местоположения): Приморский край, г. Владивосток, п. Трудовое, в районе ул. Чугаева, 34.

Проект, выносимый на общественное обсуждение, - проект решения о предоставлении разрешения на условно разрешенный вид использования «Для ведения личного подсобного хозяйства (приусадебный земельный участок)» в отношении образуемого земельного участка площадью 1228 кв. м, расположенного по адресу (описание местоположения): Приморский край, г. Владивосток, п. Трудовое, в районе ул. Чугаева, 34 (далее – Проект).

Проект и информационные материалы к нему в соответствии с порядком, установленным Градостроительным кодеком РФ, будут размещены на официальном сайте администрации города Владивостока www.vlc.ru 17.07.2024 в разделе «Общественное обсуждение».

Перечень информационных материалов к проекту включает в себя:

1. Проект решения о предоставлении разрешения на условно разрешенный вид использования образуемого земельного участка, расположенного по адресу (описание местоположения): Приморский край, г. Владивосток, п. Трудовое, ул. Чугаева, 34.

2. Графические материалы:

- карта зон с особыми условиями использования территории;
- фрагмент карты градостроительного зонирования.

Общественное обсуждение по проекту проводится в порядке, предусмотренном постановлением Администрации Приморского края от 25.08.2015 № 303-па «Об утверждении Порядка организации и проведения общественных обсуждений или публичных слушаний по вопросам градостроительной деятельности на территориях Владивостокского, Артемовского городских округов, Надеждинского муниципального района Приморского края, Шкотовского муниципального округа Приморского края».

Срок проведения общественного обсуждения исчисляется со дня оповещения о начале проведения общественного обсуждения до дня опубликования заключения о результатах общественного обсуждения и составляет 15 дней.

Результатом общественного обсуждения будет являться опубликованное на официальном сайте администрации города Владивостока www.vlc.ru 30.07.2024 в разделе «Общественное обсуждение» заключение о результатах общественного обсуждения.

Ознакомление с проектом в рамках процедуры «экспозиция» состоится на официальном сайте администрации города Владивостока www.vlc.ru в разделе управления градостроительства «Общественное обсуждение».

Экспозиция будет проводиться **с 17.07.2024 по 23.07.2024**.

Предложения и замечания, касающиеся только Проекта, вынесенного на общественное обсуждение, могут вноситься участниками общественных обсуждений с приложением документов для проведения идентификации (в случае отсутствия документов для проведения идентификации предложения не могут быть учтены в рамках общественного обсуждения) **с 17.07.2024 по 23.07.2024**:

а) посредством официального сайта администрации города Владивостока www.vlc.ru в разделе управления градостроительства «Общественное обсуждение» путем заполнения электронной формы «Подать обращение для участия в общественных обсуждениях или публичных слушаниях по вопросам градостроительной деятельности»;

б) в письменной форме или в форме электронного документа в адрес организатора общественного обсуждения - управления градостроительства администрации города Владивостока по почте: г. Владивосток, Океанский пр-т, д. 20;

в) в рабочие дни **с 17.07.2024 по 23.07.2024** посредством записи в книге (журнале) учета посетителей экспозиции проекта;

г) в рабочие дни **с 17.07.2024 по 23.07.2024** в письменной форме лично в адрес организатора общественного обсуждения - управления градостроительства администрации города Владивостока по адресу: г. Владивосток, Океанский пр-т, д. 15/3.

В соответствии с пунктом 15 постановления № 303-па внести предложения могут участники общественных обсуждений, прошедшие идентификацию. Идентификация в случае внесения предложений посредством записи в книге (журнале) учета посетителей экспозиции проекта будет проводиться в помещении по адресу: г. Владивосток, ул. Западная, д. 15, каб. 706.

Экспозиция (ознакомление с проектом) будет проводиться с 17.07.2024 по 23.07.2024 (за исключением выходных дней) по адресу: г. Владивосток, ул. Западная, д. 15, каб. 706.

В здании управления градостроительства администрации города Владивостока по адресу: г. Владивосток, ул. Западная, д. 15, каб. 706 действует пропускной режим (телефон отдела публичных слушаний управления градостроительства администрации города Владивостока: **8 (423) 252-76-26**. Представители организатора общественного обсуждения проводят Вас с поста охраны в помещение по адресу: г. Владивосток, ул. Западная, д. 15, каб. 706 для участия в экспозиции проекта.

Режим работы экспозиции: ежедневно **с 17.07.2024 по 23.07.2024** (за исключением выходных дней) с 13:00 до 16:30, в пятницу 19.07.2024 **с 13.00 до 15.30**.

При посещении экспозиции для внесения предложений по проекту в книгу (журнал) учета посетителей экспозиции проекта при себе необходимо иметь документы для идентификации.

Участниками общественного обсуждения могут являться граждане, постоянно проживающие в пределах территориальной зоны (только с отметкой в паспорте гражданина Российской Федерации о постоянной регистрации на территории города Владивостока. Граждане без наличия постоянной регистрации по городу Владивостоку не могут быть зарегистрированы в качестве участника и вносить свои предложения и замечания по проекту, выносимому на общественное обсуждение), в границах которой расположен земельный участок или объект капитального строительства, в отношении которых подготовлен проект решения о предоставлении разрешения на условно разрешенный вид использования образуемого земельного участка – графические материалы с границами территории будут размещены на официальном сайте администрации города Владивостока www.vlc.ru 17.07.2024 в разделе «Общественное обсуждение», правообладатели находящихся в границах этой территориальной зоны земельных участков и (или) расположенных на них объектов капитального строительства, а также правообладатели помещений, являющихся частью указанных объектов капитального строительства (прилагаются выписки из ЕГРН, подтверждающие право на земельные участки, объекты капитального строительства, помещения в них), граждане, постоянно проживающие в границах земельных участков, прилегающих к земельному участку, в отношении которого подготовлен Проект, правообладатели таких земельных участков или расположенных на них объектов капи-

тального строительства, правообладатели помещений, являющихся частью объекта капитального строительства, в отношении которого подготовлен проект, а в случае, предусмотренном частью 3 статьи 39 Градостроительного кодекса Российской Федерации, также правообладатели земельных участков и объектов капитального строительства, подверженных риску негативного воздействия на окружающую среду в результате реализации проекта.

Участники общественного обсуждения в целях идентификации представляют сведения о себе (фамилию, имя, отчество (при наличии), дату рождения, адрес места жительства (регистрации) - для физических лиц; наименование, основной государственный регистрационный номер, место нахождения и адрес - для юридических лиц) с приложением документов, подтверждающих такие сведения.

Участники общественного обсуждения, являющиеся правообладателями соответствующих земельных участков и (или) расположенных на них объектов капитального строительства и (или) помещений, являющихся частью указанных объектов капитального строительства, также представляют сведения соответственно о таких земельных участках, объектах капитального строительства, помещениях, являющихся частью указанных объектов капитального строительства, из Единого государственного реестра недвижимости и иные документы, устанавливающие или удостоверяющие их права на такие земельные участки, объекты капитального строительства, помещения, являющиеся частью указанных объектов капитального строительства.

Участники общественного обсуждения, не представившие вышеуказанные сведения, либо представившие недостоверные сведения, не подлежат идентификации (регистрации) в качестве участников общественного обсуждения.

Оповещение о проведении общественного обсуждения по проекту решения о предоставлении разрешения на условно разрешенный вид использования образуемого земельного участка, расположенного по адресу (описание местоположения): Приморский край, г. Владивосток, п. Трудовое, ул. Энгельса, в районе д. 39

Администрация города Владивостока информирует о проведении общественного обсуждения по проекту решения о предоставлении разрешения на условно разрешенный вид использования образуемого земельного участка, расположенного по адресу (описание местоположения): Приморский край, г. Владивосток, п. Трудовое, ул. Энгельса, в районе д. 39.

Проект, выносимый на общественное обсуждение, - проект решения о предоставлении разрешения на условно разрешенный вид использования «Для ведения личного подсобного хозяйства (приусадебный земельный участок)» в отношении образуемого земельного участка площадью 1047 кв. м, расположенного по адресу (описание местоположения): Приморский край, г. Владивосток, п. Трудовое, ул. Энгельса, в районе д. 39 (далее – Проект).

Проект и информационные материалы к нему в соответствии с порядком, установленным Градостроительным кодеком РФ, будут размещены на официальном сайте администрации города Владивостока www.vlc.ru **17.07.2024** в разделе «Общественное обсуждение».

Перечень информационных материалов к проекту включает в себя:

1. Проект решения о предоставлении разрешения на условно разрешенный вид использования образуемого земельного участка, расположенного по адресу (описание местоположения): Приморский край, г. Владивосток, п. Трудовое, ул. Энгельса, в районе д. 39.

2. Графические материалы:

- карта зон с особыми условиями использования территории;
- фрагмент карты градостроительного зонирования.

Общественное обсуждение по проекту проводится в порядке, предусмотренном постановлением Администрации Приморского края от 25.08.2015 № 303-па «Об утверждении Порядка организации и проведения общественных обсуждений или публичных слушаний по вопросам градостроительной деятельности на территориях Владивостокского, Артемовского городских округов, Надеждинского муниципального района Приморского края, Шкотовского муниципального округа Приморского края».

Срок проведения общественного обсуждения исчисляется со дня оповещения о начале проведения общественного обсуждения до дня опубликования заключения о результатах общественного обсуждения и составляет 15 дней.

Результатом общественного обсуждения будет являться опубликованное на официальном сайте администрации города Владивостока www.vlc.ru **30.07.2024** в разделе «Общественное обсуждение» заключение о результатах общественного обсуждения.

Ознакомление с проектом в рамках процедуры «экспозиция» состоится на официальном сайте администрации города Владивостока www.vlc.ru в разделе управления градостроительства «Общественное обсуждение».

Экспозиция будет проводиться **с 17.07.2024 по 23.07.2024**.

Предложения и замечания, касающиеся только Проекта, вынесенного на общественное обсуждение, могут вноситься участниками общественных обсуждений с приложением документов для проведения идентификации (в случае отсутствия документов для проведения идентификации предложения не могут быть учтены в рамках общественного обсуждения) **с 17.07.2024 по 23.07.2024**:

а) посредством официального сайта администрации города Владивостока www.vlc.ru в разделе управления градостроительства «Общественное обсуждение» путем заполнения электронной формы «Подать обращение для участия в общественных обсуждениях или публичных слушаниях по вопросам градостроительной деятельности»;

б) в письменной форме или в форме электронного документа в адрес организатора общественного обсуждения - управления градостроительства администрации города Владивостока по почте: г. Владивосток, Океанский пр-т, д. 20;

в) в рабочие дни **с 17.07.2024 по 23.07.2024** посредством записи в книге (журнале) учета посетителей экспозиции проекта;

г) в рабочие дни **с 17.07.2024 по 23.07.2024** в письменной форме лично в адрес организатора общественного обсуждения - управления градостроительства администрации города Владивостока по адресу: г. Владивосток, Океанский пр-т, д. 15/3.

В соответствии с пунктом 15 постановления № 303-па внести предложения могут участники общественных обсуждений, прошедшие идентификацию. Идентификация в случае внесения предложений посредством записи в книге (журнале) учета посетителей экспозиции проекта будет проводиться в помещении по адресу: г. Владивосток, ул. Западная, д. 15, каб. 706.

Экспозиция (ознакомление с проектом) будет проводиться с 17.07.2024 по 23.07.2024 (за исключением выходных дней) по адресу: г. Владивосток, ул. Западная, д. 15, каб. 706.

В здании управления градостроительства администрации города Владивостока по адресу: г. Владивосток, ул. Западная, д. 15, каб. 706 действует пропускной режим (телефон отдела публичных слушаний управления градостроительства администрации города Владивостока: **8 (423) 252-76-26**. Представители организатора общественного обсуждения проводят Вас с поста охраны в помещение по адресу: г. Владивосток, ул. Западная, д. 15, каб. 706 для участия в экспозиции проекта.

Режим работы экспозиции: ежедневно **с 17.07.2024 по 23.07.2024** (за исключением выходных дней) с 13:00 до 16:30**,** в пятницу 19.07.2024 **с 13.00 до 15.30.**

При посещении экспозиции для внесения предложений по проекту в книгу (журнал) учета посетителей экспозиции проекта при себе необходимо иметь документы для идентификации.

Участниками общественного обсуждения могут являться граждане, постоянно проживающие в пределах территориальной зоны (только с отметкой в паспорте гражданина Российской Федерации о постоянной регистрации на территории города Владивостока. Граждане без наличия постоянной регистрации по городу Владивостоку не могут быть зарегистрированы в качестве участника и вносить свои предложения и замечания по проекту, выносимому на общественное обсуждение), в границах которой расположен земельный участок или объект капитального строительства, в отношении которых подготовлен проект решения о предоставлении разрешения на условно разрешенный вид использования образуемого земельного участка – графические материалы с границами территории будут размещены на официальном сайте администрации города Владивостока www.vlc.ru **17.07.2024** в разделе «Общественное обсуждение», правообладатели находящихся в границах этой территориальной зоны земельных участков и (или) расположенных на них объектов капитального строительства, а также правообладатели помещений, являющихся частью указанных объектов капитального строительства (прилагаются выписки из ЕГРН, подтверждающие право на земельные участки, объекты капитального строительства, помещения в них), граждане, постоянно проживающие в границах земельных участков, прилегающих к земельному участку, в отношении которого подготовлен Проект, правообладатели таких земельных участков или расположенных на них объектов капитального строительства, правообладатели помещений, являющихся частью объекта капитального строительства, в отношении которого подготовлен проект, а в случае, предусмотренном частью 3 статьи 39 Градостроительного кодекса Российской Федерации, также правообладатели земельных участков и объектов капитального строительства, подверженных риску негативного воздействия на окружающую среду в результате реализации проекта.

Участники общественного обсуждения в целях идентификации представляют сведения о себе (фамилию, имя, отчество (при наличии), дату рождения, адрес места жительства (регистрации) - для физических лиц; наименование, основной государственный регистрационный номер, место нахождения и адрес - для юридических лиц) с приложением документов, подтверждающих такие сведения.

Участники общественного обсуждения, являющиеся правообладателями соответствующих земельных участков и (или) расположенных на них объектов капитального строительства и (или) помещений, являющихся частью указанных объектов капитального строительства, также представляют сведения соответственно о таких земельных участках, объектах капитального строительства, помещениях, являющихся частью указанных объектов капитального строительства, из Единого государственного реестра недвижимости и иные документы, устанавливающие или удостоверяющие их права на такие земельные участки, объекты капитального строительства, помещения, являющиеся частью указанных объектов капитального строительства.

Участники общественного обсуждения, не представившие вышеуказанные сведения, либо представившие недостоверные сведения, не подлежат идентификации (регистрации) в качестве участников общественного обсуждения.

Оповещение о проведении общественного обсуждения по проекту решения о предоставлении разрешения на условно разрешенный вид использования образуемого земельного участка, расположенного по адресу (описание местоположения): Приморский край, г. Владивосток, п. Трудовое, ул. Энгельса, в районе д. 41

Администрация города Владивостока информирует о проведении общественного обсуждения по проекту решения о предоставлении разрешения на условно разрешенный вид использования образуемого земельного участка, расположенного по адресу (описание местоположения): Приморский край, г. Владивосток, п. Трудовое, ул. Энгельса, в районе д. 41.

Проект, выносимый на общественное обсуждение, - проект решения о предоставлении разрешения на условно разрешенный вид использования «Для ведения личного подсобного хозяйства (приусадебный земельный участок)» в отношении образуемого земельного участка площадью 654 кв. м, расположенного по адресу (описание местоположения): Приморский край, г. Владивосток, п. Трудовое, ул. Энгельса, в районе д. 41 (далее – Проект).

Проект и информационные материалы к нему в соответствии с порядком, установленным Градостроительным кодеком РФ, будут размещены на официальном сайте администрации города Владивостока www.vlc.ru **17.07.2024** в разделе «Общественное обсуждение».

Перечень информационных материалов к проекту включает в себя:

1. Проект решения о предоставлении разрешения на условно разрешенный вид использования образуемого земельного участка, расположенного по адресу (описание местоположения): Приморский край, г. Владивосток, п. Трудовое, ул. Энгельса, в районе д. 41.

2. Графические материалы:

- карта зон с особыми условиями использования территории;
- фрагмент карты градостроительного зонирования.

Общественное обсуждение по проекту проводится в порядке, предусмотренном постановлением Администрации Приморского края от 25.08.2015 № 303-па «Об утверждении Порядка организации и проведения общественных обсуждений или публичных слушаний по вопросам градостроительной деятельности на территориях Владивостокского, Артемовского городских округов, Надеждинского муниципального района Приморского края, Шкотовского муниципального округа Приморского края».

Срок проведения общественного обсуждения исчисляется со дня оповещения о начале проведения общественного обсуждения до дня опубликования заключения о результатах общественного обсуждения и составляет 15 дней.

Результатом общественного обсуждения будет являться опубликованное на официальном сайте администрации города Владивостока www.vlc.ru **30.07.2024** в разделе «Общественное обсуждение» заключение о результатах общественного обсуждения.

Ознакомление с проектом в рамках процедуры «экспозиция» состоится на официальном сайте администрации города Владивостока www.vlc.ru в разделе управления градостроительства «Общественное обсуждение».

Экспозиция будет проводиться **с 17.07.2024 по 23.07.2024**.

Предложения и замечания, касающиеся только Проекта, вынесенного на общественное обсуждение, могут вноситься участниками общественных обсуждений с приложением документов для проведения идентификации (в случае отсутствия документов для проведения идентификации предложения не могут быть учтены в рамках общественного обсуждения) **с 17.07.2024 по 23.07.2024**:

а) посредством официального сайта администрации города Владивостока www.vlc.ru в разделе управления градостроительства «Общественное обсуждение» путем заполнения электронной формы «Подать обращение для участия в общественных обсуждениях или публичных слушаниях по вопросам градостроительной деятельности»;

б) в письменной форме или в форме электронного документа в адрес организатора общественного обсуждения - управления градостроительства администрации города Владивостока по почте: г. Владивосток, Океанский пр-т, д. 20;

в) в рабочие дни **с 17.07.2024 по 23.07.2024** посредством записи в книге (журнале) учета посетителей экспозиции проекта;

г) в рабочие дни **с 17.07.2024 по 23.07.2024** в письменной форме лично в адрес организатора общественного обсуждения - управления градостроительства администрации города Владивостока по адресу: г. Владивосток, Океанский пр-т, д. 15/3.

В соответствии с пунктом 15 постановления № 303-па внести предложения могут участники общественных обсуждений, прошедшие идентификацию. Идентификация в случае внесения предложений посредством записи в книге (журнале) учета посетителей экспозиции проекта будет проводиться в помещении по адресу: г. Владивосток, ул. Западная, д. 15, каб. 706.

Экспозиция (ознакомление с проектом) будет проводиться с 17.07.2024 по 23.07.2024 (за исключением выходных дней) по адресу: г. Владивосток, ул. Западная, д. 15, каб. 706.

В здании управления градостроительства администрации города Владивостока по адресу: г. Владивосток, ул. Западная, д. 15, каб. 706 действует пропускной режим (телефон отдела публичных слушаний управления градостроительства администрации города Владивостока: **8 (423) 252-76-26**. Представители организатора общественного обсуждения проводят Вас с

поста охраны в помещение по адресу: г. Владивосток, ул. Западная, д. 15, каб. 706 для участия в экспозиции проекта.

Режим работы экспозиции: ежедневно **с 17.07.2024 по 23.07.2024 (за исключением выходных дней)** с 13:00 до 16:30**,** в пятницу 19.07.2024 **с 13.00 до 15.30.**

При посещении экспозиции для внесения предложений по проекту в книгу (журнал) учета посетителей экспозиции проекта при себе необходимо иметь документы для идентификации.

Участниками общественного обсуждения могут являться граждане, постоянно проживающие в пределах территориальной зоны (только с отметкой в паспорте гражданина Российской Федерации о постоянной регистрации на территории города Владивостока. Граждане без наличия постоянной регистрации по городу Владивостоку не могут быть зарегистрированы в качестве участника и вносить свои предложения и замечания по проекту, выносимому на общественное обсуждение), в границах которой расположен земельный участок или объект капитального строительства, в отношении которых подготовлен проект решения о предоставлении разрешения на условно разрешенный вид использования образуемого земельного участка – графические материалы с границами территории будут размещены на официальном сайте администрации города Владивостока www.vlc.ru **17.07.2024** в разделе «Общественное обсуждение», правообладатели находящихся в границах этой территориальной зоны земельных участков и (или) расположенных на них объектов капитального строительства, а также правообладатели помещений, являющихся частью указанных объектов капитального строительства (прилагаются выписки из ЕГРН, подтверждающие право на земельные участки, объекты капитального строительства, помещения в них), граждане, постоянно проживающие в границах земельных участков, прилегающих к земельному участку, в отношении которого подготовлен Проект, правообладатели таких земельных участков или расположенных на них объектов капитального строительства, правообладатели помещений, являющихся частью объекта капитального строительства, в отношении которого подготовлен проект, а в случае, предусмотренном частью 3 статьи 39 Градостроительного кодекса Российской Федерации, также правообладатели земельных участков и объектов капитального строительства, подверженных риску негативного воздействия на окружающую среду в результате реализации проекта.

Участники общественного обсуждения в целях идентификации представляют сведения о себе (фамилию, имя, отчество (при наличии), дату рождения, адрес места жительства (регистрации) - для физических лиц; наименование, основной государственный регистрационный номер, место нахождения и адрес - для юридических лиц) с приложением документов, подтверждающих такие сведения.

Участники общественного обсуждения, являющиеся правообладателями соответствующих земельных участков и (или) расположенных на них объектов капитального строительства и (или) помещений, являющихся частью указанных объектов капитального строительства, также представляют сведения соответственно о таких земельных участках, объектах капитального строительства, помещениях, являющихся частью указанных объектов капитального строительства, из Единого государственного реестра недвижимости и иные документы, устанавливающие или удостоверяющие их права на такие земельные участки, объекты капитального строительства, помещения, являющиеся частью указанных объектов капитального строительства.

Участники общественного обсуждения, не представившие вышеуказанные сведения, либо представившие недостоверные сведения, не подлежат идентификации (регистрации) в качестве участников общественного обсуждения.

Оповещение о проведении общественного обсуждения по проекту решения о предоставлении разрешения на условно разрешенный вид использования образуемого земельного участка, расположенного по адресу (описание местоположения): Приморский край, г. Владивосток, в районе с. Береговое, ул. Набережная

Администрация города Владивостока информирует о проведении общественного обсуждения по проекту решения о предоставлении разрешения на условно разрешенный вид использования образуемого земельного участка, расположенного по адресу (описание местоположения): Приморский край, г. Владивосток, в районе с. Береговое, ул. Набережная.

Проект, выносимый на общественное обсуждение, - проект решения о предоставлении разрешения на условно разрешенный вид использования «Для ведения личного подсобного хозяйства (приусадебный земельный участок)» в отношении образуемого земельного участка площадью 2000 кв. м, расположенного по адресу (описание местоположения): Приморский край, г. Владивосток, в районе с. Береговое, ул. Набережная (далее – Проект).

Проект и информационные материалы к нему в соответствии с порядком, установленным Градостроительным кодеком РФ, будут размещены на официальном сайте администрации города Владивостока www.vlc.ru **17.07.2024** в разделе «Общественное обсуждение».

Перечень информационных материалов к проекту включает в себя:

1. Проект решения о предоставлении разрешения на условно разрешенный вид использования образуемого земельного участка, расположенного по адресу (описание местоположения): Приморский край, г. Владивосток, в районе с. Береговое, ул Набережная.

2. Графические материалы:

- карта зон с особыми условиями использования территории;
- фрагмент карты градостроительного зонирования.

Общественное обсуждение по проекту проводится в порядке, предусмотренном постановлением Администрации Приморского края от 25.08.2015 № 303-па «Об утверждении Порядка организации и проведения общественных обсуждений или публичных слушаний по вопросам градостроительной деятельности на территориях Владивостокского, Артемовского городских округов, Надеждинского муниципального района Приморского края, Шкотовского муниципального округа Приморского края».

Срок проведения общественного обсуждения исчисляется со дня оповещения о начале проведения общественного обсуждения до дня опубликования заключения о результатах общественного обсуждения и составляет 15 дней.

Результатом общественного обсуждения будет являться опубликованное на официальном сайте администрации города Владивостока www.vlc.ru **30.07.2024** в разделе «Общественное обсуждение» заключение о результатах общественного обсуждения.

Ознакомление с проектом в рамках процедуры «экспозиция» состоится на официальном сайте администрации города Владивостока www.vlc.ru в разделе управления градостроительства «Общественное обсуждение».

Экспозиция будет проводиться **с 17.07.2024 по 23.07.2024**.

Предложения и замечания, касающиеся только Проекта, вынесенного на общественное обсуждение, могут вноситься участниками общественных обсуждений с приложением документов для проведения идентификации (в случае отсутствия документов для проведения идентификации предложения не могут быть учтены в рамках общественного обсуждения) **с 17.07.2024 по 23.07.2024**:

а) посредством официального сайта администрации города Владивостока www.vlc.ru в разделе управления градостроительства «Общественное обсуждение» путем заполнения электронной формы «Подать обращение для участия в общественных обсуждениях или публичных слушаниях по вопросам градостроительной деятельности»;

б) в письменной форме или в форме электронного документа в адрес организатора общественного обсуждения - управления градостроительства администрации города Владивостока по почте: г. Владивосток, Океанский пр-т, д. 20;

в) в рабочие дни **с 17.07.2024 по 23.07.2024** посредством записи в книге (журнале) учета посетителей экспозиции проекта;

г) в рабочие дни **с 17.07.2024 по 23.07.2024** в письменной форме лично в адрес организатора общественного обсуждения - управления градостроительства администрации города Владивостока по адресу: г. Владивосток, Океанский пр-т, д. 15/3.

В соответствии с пунктом 15 постановления № 303-па внести предложения могут участники общественных обсуждений, прошедшие идентификацию. Идентификация в случае внесения предложений посредством записи в книге (журнале) учета посетителей экспозиции проекта будет проводиться в помещении по адресу: г. Владивосток, ул. Западная, д. 15, каб. 706.

Экспозиция (ознакомление с проектом) будет проводиться с 17.07.2024 по 23.07.2024 (за исключением выходных дней) по адресу: г. Владивосток, ул. Западная, д. 15, каб. 706.

В здании управления градостроительства администрации города Владивостока по адресу: г. Владивосток, ул. Западная, д. 15, каб. 706 действует пропускной режим (телефон отдела публичных слушаний управления градостроительства администрации города Владивостока: **8 (423) 252-76-26**. Представители организатора общественного обсуждения проводят Вас с поста охраны в помещение по адресу: г. Владивосток, ул. Западная, д. 15, каб. 706 для участия в экспозиции проекта.

Режим работы экспозиции: ежедневно **с 17.07.2024 по 23.07.2024** (за исключением выходных дней) с 13:00 до 16:30**,** в пятницу 19.07.2024 **с 13.00 до 15.30.**

При посещении экспозиции для внесения предложений по проекту в книгу (журнал) учета посетителей экспозиции проекта при себе необходимо иметь документы для идентификации.

Участниками общественного обсуждения могут являться граждане, постоянно проживающие в пределах территориальной зоны (только с отметкой в паспорте гражданина Российской Федерации о постоянной регистрации на территории города Владивостока. Граждане без наличия постоянной регистрации по городу Владивостоку не могут быть зарегистрированы в качестве участника и вносить свои предложения и замечания по проекту, выносимому на общественное обсуждение), в границах которой расположен земельный участок или объект капитального строительства, в отношении которых подготовлен проект решения о предоставлении разрешения на условно разрешенный вид использования образуемого земельного участка – графические материалы с границами территории будут размещены на официальном сайте администрации города Владивостока www.vlc.ru **17.07.2024** в разделе «Общественное обсуждение», правообладатели находящихся в границах этой территориальной зоны земельных участков и (или) расположенных на них объектов капитального строительства, а также правообладатели помещений, являющихся частью указанных объектов капитального строительства (прилагаются выписки из ЕГРН, подтверждающие право на земельные участки, объекты капитального строительства, помещения в них), граждане, постоянно проживающие в границах земельных участков, прилегающих к земельному участку, в отношении которого подготовлен Проект, правообладатели таких земельных участков или расположенных на них объектов капитального строительства, правообладатели помещений, являющихся частью объекта капитального строительства, в отношении которого подготовлен проект, а в случае, предусмотренном частью 3 статьи 39 Градостроительного кодекса Российской Федерации, также правообладатели земельных участков и объектов капитального строительства, подверженных риску негативного воздействия на окружающую среду в результате реализации проекта.

Участники общественного обсуждения в целях идентификации представляют сведения о себе (фамилию, имя, отчество (при наличии), дату рождения, адрес места жительства (регистрации) - для физических лиц; наименование, основной государственный регистрационный номер, место нахождения и адрес - для юридических лиц) с приложением документов, подтверждающих такие сведения.

Участники общественного обсуждения, являющиеся правообладателями соответствующих земельных участков и (или) расположенных на них объектов капитального строительства и (или) помещений, являющихся частью указанных объектов капитального строительства, также представляют сведения соответственно о таких земельных участках, объектах капитального строительства, помещениях, являющихся частью указанных объектов капитального строительства, из Единого государственного реестра недвижимости и иные документы, устанавливающие или удостоверяющие их права на такие земельные участки, объекты капитального строительства, помещения, являющиеся частью указанных объектов капитального строительства.

Участники общественного обсуждения, не представившие вышеуказанные сведения, либо представившие недостоверные сведения, не подлежат идентификации (регистрации) в качестве участников общественного обсуждения.

Оповещение о проведении общественного обсуждения по проекту решения о предоставлении разрешения на условно разрешенный вид использования земельного участка с кадастровым номером 25:28:050080:3863

Администрация города Владивостока информирует о проведении общественного обсуждения по проекту решения о предоставлении разрешения на условно разрешенный вид использования земельного участка с кадастровым номером 25:28:050080:3863.

Проект, выносимый на общественное обсуждение, - проект решения о предоставлении разрешения на условно разрешенный вид использования «Для ведения личного подсобного хозяйства (приусадебный земельный участок)» в отношении земельного участка с кадастровым номером 25:28:050080:3863 площадью 1288 кв. м, расположенного по адресу (местоположение): Приморский край, Владивостокский городской округ, г. Владивосток, п. Трудовое, в районе улицы 50 лет Октября (далее – Проект).

Проект и информационные материалы к нему в соответствии с порядком, установленным Градостроительным кодеком РФ, будут размещены на официальном сайте администрации города Владивостока www.vlc.ru **17.07.2024** в разделе «Общественное обсуждение».

Перечень информационных материалов к проекту включает в себя:

1. Проект решения о предоставлении разрешения на условно разрешенный вид использования земельного участка с кадастровым номером 25:28:050080:3863.

2. Графические материалы:

- карта зон с особыми условиями использования территории;
- фрагмент карты градостроительного зонирования.

Общественное обсуждение по проекту проводится в порядке, предусмотренном постановлением Администрации Приморского края от 25.08.2015 № 303-па «Об утверждении Порядка организации и проведения общественных обсуждений или публичных слушаний по вопросам градостроительной деятельности на территориях Владивостокского, Артемовского городских округов, Надеждинского муниципального района Приморского края, Шкотовского муниципального округа Приморского края».

Срок проведения общественного обсуждения исчисляется со дня оповещения о начале проведения общественного обсуждения до дня опубликования заключения о результатах общественного обсуждения и составляет 15 дней.

Результатом общественного обсуждения будет являться опубликованное на официальном сайте администрации города Владивостока www.vlc.ru **30.07.2024** в разделе «Общественное обсуждение» заключение о результатах общественного обсуждения.

Ознакомление с проектом в рамках процедуры «экспозиция» состоится на официальном сайте администрации города Владивостока www.vlc.ru в разделе управления градостроительства «Общественное обсуждение».

Экспозиция будет проводиться **с 17.07.2024 по 23.07.2024**.

Предложения и замечания, касающиеся только Проекта, вынесенного на общественное обсуждение, могут вноситься участниками общественных обсуждений с приложением документов для проведения идентификации (в случае отсутствия документов для проведения идентификации предложения не могут быть учтены в рамках общественного обсуждения) **с 17.07.2024 по 23.07.2024**:

а) посредством официального сайта администрации города Владивостока www.vlc.ru в разделе управления градостроительства «Общественное обсуждение» путем заполнения электронной формы «Подать обращение для участия в общественных обсуждениях или пу-

бличных слушаниях по вопросам градостроительной деятельности»;

б) в письменной форме или в форме электронного документа в адрес организатора общественного обсуждения - управления градостроительства администрации города Владивостока по почте: г. Владивосток, Океанский пр-т, д. 20;

в) в рабочие дни **с 17.07.2024 по 23.07.2024** посредством записи в книге (журнале) учета посетителей экспозиции проекта;

г) в рабочие дни **с 17.07.2024 по 23.07.2024** в письменной форме лично в адрес организатора общественного обсуждения - управления градостроительства администрации города Владивостока по адресу: г. Владивосток, Океанский пр-т, д. 15/3.

В соответствии с пунктом 15 постановления № 303-па внести предложения могут участники общественных обсуждений, прошедшие идентификацию. Идентификация в случае внесения предложений посредством записи в книге (журнале) учета посетителей экспозиции проекта будет проводиться в помещении по адресу: г. Владивосток, ул. Западная, д. 15, каб. 706.

Экспозиция (ознакомление с проектом) будет проводиться с 17.07.2024 по 23.07.2024 (за исключением выходных дней) по адресу: г. Владивосток, ул. Западная, д. 15, каб. 706.

В здании управления градостроительства администрации города Владивостока по адресу: г. Владивосток, ул. Западная, д. 15, каб. 706 действует пропускной режим (телефон отдела публичных слушаний управления градостроительства администрации города Владивостока: **8 (423) 252-76-26**. Представители организатора общественного обсуждения проводят Вас с поста охраны в помещение по адресу: г. Владивосток, ул. Западная, д. 15, каб. 706 для участия в экспозиции проекта.

Режим работы экспозиции: ежедневно **с 17.07.2024 по 23.07.2024** (за исключением выходных дней) с 13:00 до 16:30**,** в пятницу 19.07.2024 **с 13.00 до 15.30.**

При посещении экспозиции для внесения предложений по проекту в книгу (журнал) учета посетителей экспозиции проекта при себе необходимо иметь документы для идентификации.

Участниками общественного обсуждения могут являться граждане, постоянно проживающие в пределах территориальной зоны (только с отметкой в паспорте гражданина Российской Федерации о постоянной регистрации на территории города Владивостока. Граждане без наличия постоянной регистрации по городу Владивостоку не могут быть зарегистрированы в качестве участника и вносить свои предложения и замечания по проекту, выносимому на общественное обсуждение), в границах которой расположен земельный участок или объект капитального строительства, в отношении которых подготовлен проект решения о предоставлении разрешения на условно разрешенный вид использования земельного участка – графические материалы с границами территории будут размещены на официальном сайте администрации города Владивостока www.vlc.ru **17.07.2024** в разделе «Общественное обсуждение», правообладатели находящихся в границах этой территориальной зоны земельных участков и (или) расположенных на них объектов капитального строительства, а также правообладатели помещений, являющихся частью указанных объектов капитального строительства (прилагаются выписки из ЕГРН, подтверждающие право на земельные участки, объекты капитального строительства, помещения в них), граждане, постоянно проживающие в границах земельных участков, прилегающих к земельному участку, в отношении которого подготовлен Проект, правообладатели таких земельных участков или расположенных на них объектов капитального строительства, правообладатели помещений, являющихся частью объекта капитального строительства, в отношении которого подготовлен проект, а в случае, предусмотренном частью 3 статьи 39 Градостроительного кодекса Российской Федерации, также правообладатели земельных участков и объектов капитального строительства, подверженных риску негативного воздействия на окружающую среду в результате реализации проекта.

Участники общественного обсуждения в целях идентификации представляют сведения о себе (фамилию, имя, отчество (при наличии), дату рождения, адрес места жительства (регистрации) - для физических лиц; наименование, основной государственный регистрационный номер, место нахождения и адрес - для юридических лиц) с приложением документов, подтверждающих такие сведения.

Участники общественного обсуждения, являющиеся правообладателями соответствующих земельных участков и (или) расположенных на них объектов капитального строительства и (или) помещений, являющихся частью указанных объектов капитального строительства, также представляют сведения соответственно о таких земельных участках, объектах капитального строительства, помещениях, являющихся частью указанных объектов капитального строительства, из Единого государственного реестра недвижимости и иные документы, устанавливающие или удостоверяющие их права на такие земельные участки, объекты капитального строительства, помещения, являющиеся частью указанных объектов капитального строительства.

Участники общественного обсуждения, не представившие вышеуказанные сведения, либо представившие недостоверные сведения, не подлежат идентификации (регистрации) в качестве участников общественного обсуждения.

Оповещение о проведении общественного обсуждения по проекту решения о предоставлении разрешения на условно разрешенный вид использования земельного участка с кадастровым номером 25:28:050005:3767

Администрация города Владивостока информирует о проведении общественного обсуждения по проекту решения о предоставлении разрешения на условно разрешенный вид использования земельного участка с кадастровым номером 25:28:050005:3767.

Проект, выносимый на общественное обсуждение, - проект решения о предоставлении разрешения на условно разрешенный вид использования «Для ведения личного подсобного хозяйства (приусадебный земельный участок)» в отношении земельного участка с кадастровым номером 25:28:050005:3767 площадью 800 кв. м, расположенного по адресу (описание местоположения): Российская Федерация, Приморский край, г. Владивосток, п. Трудовое, в районе ул. Тихая, 15 (далее – Проект).

Проект и информационные материалы к нему в соответствии с порядком, установленным Градостроительным кодеком РФ, будут размещены на официальном сайте администрации города Владивостока www.vlc.ru 17.07.2024 в разделе «Общественное обсуждение».

Перечень информационных материалов к проекту включает в себя:

1. Проект решения о предоставлении разрешения на условно разрешенный вид использования земельного участка с кадастровым номером 25:28:050005:3767.

2. Графические материалы:

- карта зон с особыми условиями использования территории;
- фрагмент карты градостроительного зонирования.

Общественное обсуждение по проекту проводится в порядке, предусмотренном постановлением Администрации Приморского края от 25.08.2015 № 303-па «Об утверждении Порядка организации и проведения общественных обсуждений или публичных слушаний по вопросам градостроительной деятельности на территориях Владивостокского, Артемовского городских округов, Надеждинского муниципального района Приморского края, Шкотовского муниципального округа Приморского края».

Срок проведения общественного обсуждения исчисляется со дня оповещения о начале проведения общественного обсуждения до дня опубликования заключения о результатах общественного обсуждения и составляет 15 дней.

Результатом общественного обсуждения будет являться опубликованное на официальном сайте администрации города Владивостока www.vlc.ru **30.07.2024** в разделе «Общественное обсуждение» заключение о результатах общественного обсуждения.

Ознакомление с проектом в рамках процедуры «экспозиция» состоится на официальном сайте администрации города Владивостока www.vlc.ru в разделе управления градостроительства «Общественное обсуждение».

Экспозиция будет проводиться **с 17.07.2024 по 23.07.2024**.

Предложения и замечания, касающиеся только Проекта, вынесенного на общественное обсуждение, могут вноситься участниками общественных обсуждений с приложением документов для проведения идентификации (в случае отсутствия документов для проведения идентификации предложения не могут быть учтены в рамках общественного обсуждения) **с 17.07.2024 по 23.07.2024**:

а) посредством официального сайта администрации города Владивостока www.vlc.ru в разделе управления градостроительства «Общественное обсуждение» путем заполнения электронной формы «Подать обращение для участия в общественных обсуждениях или публичных слушаниях по вопросам градостроительной деятельности»;

б) в письменной форме или в форме электронного документа в адрес организатора общественного обсуждения - управления градостроительства администрации города Владивостока по почте: г. Владивосток, Океанский пр-т, д. 20;

в) в рабочие дни **с 17.07.2024 по 23.07.2024** посредством записи в книге (журнале) учета посетителей экспозиции проекта;

г) в рабочие дни **с 17.07.2024 по 23.07.2024** в письменной форме лично в адрес организатора общественного обсуждения - управления градостроительства администрации города Владивостока по адресу: г. Владивосток, Океанский пр-т, д. 15/3.

В соответствии с пунктом 15 постановления № 303-па внести предложения могут участники общественных обсуждений, прошедшие идентификацию. Идентификация в случае внесения предложений посредством записи в книге (журнале) учета посетителей экспозиции проекта будет проводиться в помещении по адресу: г. Владивосток, ул. Западная, д. 15, каб. 706.

Экспозиция (ознакомление с проектом) будет проводиться с 17.07.2024 по 23.07.2024 (за исключением выходных дней) по адресу: г. Владивосток, ул. Западная, д. 15, каб. 706.

В здании управления градостроительства администрации города Владивостока по адресу: г. Владивосток, ул. Западная, д. 15, каб. 706 действует пропускной режим (телефон отдела публичных слушаний управления градостроительства администрации города Владивостока: **8 (423) 252-76-26**. Представители организатора общественного обсуждения проводят Вас с поста охраны в помещение по адресу: г. Владивосток, ул. Западная, д. 15, каб. 706 для участия в экспозиции проекта.

Режим работы экспозиции: ежедневно **с 17.07.2024 по 23.07.2024** (за исключением выходных дней) с 13:00 до 16:30**,** в пятницу 19.07.2024 **с 13.00 до 15.30.**

При посещении экспозиции для внесения предложений по проекту в книгу (журнал) учета посетителей экспозиции проекта при себе необходимо иметь документы для идентификации.

Участниками общественного обсуждения могут являться граждане, постоянно проживающие в пределах территориальной зоны (только с отметкой в паспорте гражданина Российской Федерации о постоянной регистрации на территории города Владивостока. Граждане без наличия постоянной регистрации по городу Владивостоку не могут быть зарегистрированы в качестве участника и вносить свои предложения и замечания по проекту, выносимому на общественное обсуждение), в границах которой расположен земельный участок или объект капитального строительства, в отношении которых подготовлен проект решения о предоставлении разрешения на условно разрешенный вид использования земельного участка – графические материалы с границами территории будут размещены на официальном сайте администрации города Владивостока www.vlc.ru **17.07.2024** в разделе «Общественное обсуждение», правообладатели находящихся в границах этой территориальной зоны земельных участков и (или) расположенных на них объектов капитального строительства, а также правообладатели помещений, являющихся частью указанных объектов капитального строительства (прилагаются выписки из ЕГРН, подтверждающие право на земельные участки, объекты капитального строительства, помещения в них), граждане, постоянно проживающие в границах земельных участков, прилегающих к земельному участку, в отношении которого подготовлен Проект, правообладатели таких земельных участков или расположенных на них объектов капитального строительства, правообладатели помещений, являющихся частью объекта капитального строительства, в отношении которого подготовлен проект, а в случае, предусмотренном частью 3 статьи 39 Градостроительного кодекса Российской Федерации, также правообладатели земельных участков и объектов капитального строительства, подверженных риску негативного воздействия на окружающую среду в результате реализации проекта.

Участники общественного обсуждения в целях идентификации представляют сведения о себе (фамилию, имя, отчество (при наличии), дату рождения, адрес места жительства (регистрации) - для физических лиц; наименование, основной государственный регистрационный номер, место нахождения и адрес - для юридических лиц) с приложением документов, подтверждающих такие сведения.

Участники общественного обсуждения, являющиеся правообладателями соответствующих земельных участков и (или) расположенных на них объектов капитального строительства и (или) помещений, являющихся частью указанных объектов капитального строительства, также представляют сведения соответственно о таких земельных участках, объектах капитального строительства, помещениях, являющихся частью указанных объектов капитального строительства, из Единого государственного реестра недвижимости и иные документы, устанавливающие или удостоверяющие их права на такие земельные участки, объекты капитального строительства, помещения, являющиеся частью указанных объектов капитального строительства.

Участники общественного обсуждения, не представившие вышеуказанные сведения, либо представившие недостоверные сведения, не подлежат идентификации (регистрации) в качестве участников общественного обсуждения.

Оповещение о проведении общественного обсуждения по проекту решения о предоставлении разрешения на условно разрешенный вид использования образуемого земельного участка, расположенного по адресу (описание местоположения): Приморский край, г. Владивосток, о. Попова, ул. Ольховая, в районе д. 13

Администрация города Владивостока информирует о проведении общественного обсуждения по проекту решения о предоставлении разрешения на условно разрешенный вид использования образуемого земельного участка, расположенного по адресу (описание местоположения): Приморский край, г. Владивосток, о. Попова, ул. Ольховая, в районе д. 13.

Проект, выносимый на общественное обсуждение, - проект решения о предоставлении разрешения на условно разрешенный вид использования «Для ведения личного подсобного хозяйства (приусадебный земельный участок)» в отношении образуемого земельного участка площадью 2000 кв. м, расположенного по адресу (описание местоположения): Приморский край, г. Владивосток, о. Попова, ул. Ольховая, в районе д. 13 (далее – Проект).

Проект и информационные материалы к нему в соответствии с порядком, установленным Градостроительным кодеком РФ, будут размещены на официальном сайте администрации города Владивостока www.vlc.ru **17.07.2024** в разделе «Общественное обсуждение».

Перечень информационных материалов к проекту включает в себя:

1. Проект решения о предоставлении разрешения на условно разрешенный вид использования образуемого земельного участка, расположенного по адресу (описание местоположения): Приморский край, г. Владивосток, о. Попова, ул. Ольховая, в районе д. 13.

2. Графические материалы:

- карта зон с особыми условиями использования территории;
- фрагмент карты градостроительного зонирования.

Общественное обсуждение по проекту проводится в порядке, предусмотренном постановлением Администрации Приморского края от 25.08.2015 № 303-па «Об утверждении Порядка организации и проведения общественных обсуждений или публичных слушаний по вопросам градостроительной деятельности на территориях Владивостокского, Артемовского городских

округов, Надеждинского муниципального района Приморского края, Шкотовского муниципального округа Приморского края».

Срок проведения общественного обсуждения исчисляется со дня оповещения о начале проведения общественного обсуждения до дня опубликования заключения о результатах общественного обсуждения и составляет 15 дней.

Результатом общественного обсуждения будет являться опубликованное на официальном сайте администрации города Владивостока www.vlc.ru **30.07.2024** в разделе «Общественное обсуждение» заключение о результатах общественного обсуждения.

Ознакомление с проектом в рамках процедуры «экспозиция» состоится на официальном сайте администрации города Владивостока www.vlc.ru в разделе «Общественное обсуждение».

Экспозиция будет проводиться **с 17.07.2024 по 23.07.2024**.

Предложения и замечания, касающиеся только Проекта, вынесенного на общественное обсуждение, могут вноситься участниками общественного обсуждения с приложением документов для проведения идентификации (в случае отсутствия документов для проведения идентификации предложения не могут быть учтены в рамках общественного обсуждения) **с 17.07.2024 по 23.07.2024**:

а) посредством официального сайта администрации города Владивостока www.vlc.ru в разделе «Общественное обсуждение» путем заполнения электронной формы «Подать обращение для участия в общественных обсуждениях или публичных слушаниях по вопросам градостроительной деятельности»;

б) в письменной форме или в форме электронного документа в адрес организатора общественного обсуждения - управления градостроительства администрации города Владивостока по почте: г. Владивосток, Океанский пр-т, д. 20;

в) в рабочие дни **с 17.07.2024 по 23.07.2024** посредством записи в книге (журнале) учета посетителей экспозиции проекта;

г) в рабочие дни **с 17.07.2024 по 23.07.2024** в письменной форме лично в адрес организатора общественного обсуждения - управления градостроительства администрации города Владивостока по адресу: г. Владивосток, Океанский пр-т, д. 15/3.

В соответствии с пунктом 15 постановления № 303-па внести предложения могут участники общественных обсуждений, прошедшие идентификацию. Идентификация в случае внесения предложений посредством записи в книге (журнале) учета посетителей экспозиции проекта будет проводиться в помещении по адресу: г. Владивосток, ул. Западная, д. 15, каб. 706.

Экспозиция (ознакомление с проектом) будет проводиться с 17.07.2024 по 23.07.2024 (за исключением выходных дней) по адресу: г. Владивосток, ул. Западная, д. 15, каб. 706.

В здании управления градостроительства администрации города Владивостока по адресу: г. Владивосток, ул. Западная, д. 15, каб. 706 действует пропускной режим (телефон отдела публичных слушаний управления градостроительства администрации города Владивостока: **8 (423) 252-76-26**). Представители организатора общественного обсуждения проводят Вас с поста охраны в помещение по адресу: г. Владивосток, ул. Западная, д. 15, каб. 706 для участия в экспозиции проекта.

Режим работы экспозиции: ежедневно **с 17.07.2024 по 23.07.2024** (за исключением выходных дней) **с 14:00 до 17:30, в пятницу с 14:00 до 16:30.**

При посещении экспозиции для внесения предложений по проекту в книгу (журнал) учета посетителей экспозиции проекта при себе необходимо иметь документы для идентификации.

Участниками общественного обсуждения могут являться граждане, постоянно проживающие в пределах территориальной зоны (только с отметкой в паспорте гражданина Российской Федерации о постоянной регистрации на территории города Владивостока. Граждане без наличия постоянной регистрации по городу Владивостоку не могут быть зарегистрированы в качестве участника и вносить свои предложения и замечания по проекту, выносимому на общественное обсуждение), в границах которой расположен земельный участок или объект капитального строительства, в отношении которых подготовлен проект решения о предоставлении разрешения на условно разрешенный вид использования образуемого земельного участка – графические материалы с границами территории будут размещены на официальном сайте администрации города Владивостока www.vlc.ru **17.07.2024** в разделе «Общественное обсуждение», правообладатели находящихся в границах этой территориальной зоны земельных участков и (или) расположенных на них объектов капитального строительства, а также правообладатели помещений, являющихся частью указанных объектов капитального строительства (прилагаются выписки из ЕГРН, подтверждающие право на земельные участки, объекты капитального строительства, помещения в них), граждане, постоянно проживающие в границах земельных участков, прилегающих к земельному участку, в отношении которого подготовлен Проект, правообладатели таких земельных участков или расположенных на них объектов капитального строительства, правообладатели помещений, являющихся частью объекта капитального строительства, в отношении которого подготовлен проект, а в случае, предусмотренном частью 3 статьи 39 Градостроительного кодекса Российской Федерации, также правообладатели земельных участков и объектов капитального строительства, подверженных риску негативного воздействия на окружающую среду в результате реализации проекта.

Участники общественного обсуждения в целях идентификации представляют сведения о себе (фамилию, имя, отчество (при наличии), дату рождения, адрес места жительства (регистрации) - для физических лиц; наименование, основной государственный регистрационный номер, место нахождения и адрес - для юридических лиц) с приложением документов, подтверждающих такие сведения.

Участники общественного обсуждения, являющиеся правообладателями соответствующих земельных участков и (или) расположенных на них объектов капитального строительства и (или) помещений, являющихся частью указанных объектов капитального строительства, также представляют сведения соответственно о таких земельных участках, объектах капитального строительства, помещениях, являющихся частью указанных объектов капитального строительства, из Единого государственного реестра недвижимости и иные документы, устанавливающие или удостоверяющие их права на такие земельные участки, объекты капитального строительства, помещения, являющиеся частью указанных объектов капитального строительства.

Участники общественного обсуждения, не представившие вышеуказанные сведения, либо представившие недостоверные сведения, не подлежат идентификации (регистрации) в качестве участников общественного обсуждения.

При направлении предложений в адрес организатора общественного обсуждения документы для идентификации необходимо прилагать к обращению в сканированной форме.

Оповещение о проведении общественного обсуждения по проекту решения о предоставлении разрешения на условно разрешенный вид использования образуемого земельного участка, расположенного по адресу (описание местоположения): Приморский край, г. Владивосток, с. Береговое, ул. Набережная, в районе д. 12

Администрация города Владивостока информирует о проведении общественного обсуждения по проекту решения о предоставлении разрешения на условно разрешенный вид использования образуемого земельного участка, расположенного по адресу (описание местоположения): Приморский край, г. Владивосток, с. Береговое, ул. Набережная, в районе д. 12.

Проект, выносимый на общественное обсуждение, - проект решения о предоставлении разрешения на условно разрешенный вид использования «Для ведения личного подсобного хозяйства (приусадебный земельный участок)» в отношении образуемого земельного участка площадью 1667 кв. м, расположенного по адресу (описание местоположения): Приморский край, г. Владивосток, с. Береговое, ул. Набережная, в районе д. 12 (далее – Проект).

Проект и информационные материалы к нему в соответствии с порядком, установленным Градостроительным кодеком РФ, будут размещены на официальном сайте администрации города Владивостока www.vlc.ru **17.07.2024** в разделе «Общественное обсуждение».

Перечень информационных материалов к проекту включает в себя:

1. Проект решения о предоставлении разрешения на условно разрешенный вид использования образуемого земельного участка, расположенного по адресу (описание местоположения): Приморский край, г. Владивосток, с. Береговое, ул. Набережная, в районе д. 12.

2. Графические материалы:

- карта зон с особыми условиями использования территории;
- фрагмент карты градостроительного зонирования.

Общественное обсуждение по проекту проводится в порядке, предусмотренном постановлением Администрации Приморского края от 25.08.2015 № 303-па «Об утверждении Порядка организации и проведения общественных обсуждений или публичных слушаний по вопросам градостроительной деятельности на территориях Владивостокского, Артемовского городских округов, Надеждинского муниципального района Приморского края, Шкотовского муниципального округа Приморского края».

Срок проведения общественного обсуждения исчисляется со дня оповещения о начале проведения общественного обсуждения до дня опубликования заключения о результатах общественного обсуждения и составляет 15 дней.

Результатом общественного обсуждения будет являться опубликованное на официальном сайте администрации города Владивостока www.vlc.ru **30.07.2024** в разделе «Общественное обсуждение» заключение о результатах общественного обсуждения.

Ознакомление с проектом в рамках процедуры «экспозиция» состоится на официальном сайте администрации города Владивостока www.vlc.ru в разделе «Общественное обсуждение».

Экспозиция будет проводиться **с 17.07.2024 по 23.07.2024**.

Предложения и замечания, касающиеся только Проекта, вынесенного на общественное обсуждение, могут вноситься участниками общественного обсуждения с приложением документов для проведения идентификации (в случае отсутствия документов для проведения идентификации предложения не могут быть учтены в рамках общественного обсуждения) **с 17.07.2024 по 23.07.2024**:

а) посредством официального сайта администрации города Владивостока www.vlc.ru в разделе «Общественное обсуждение» путем заполнения электронной формы «Подать обращение для участия в общественных обсуждениях или публичных слушаниях по вопросам градостроительной деятельности»;

б) в письменной форме или в форме электронного документа в адрес организатора общественного обсуждения - управления градостроительства администрации города Владивостока по почте: г. Владивосток, Океанский пр-т, д. 20;

в) в рабочие дни **с 17.07.2024 по 23.07.2024** посредством записи в книге (журнале) учета посетителей экспозиции проекта;

г) в рабочие дни **с 17.07.2024 по 23.07.2024** в письменной форме лично в адрес организатора общественного обсуждения - управления градостроительства администрации города Владивостока по адресу: г. Владивосток, Океанский пр-т, д. 15/3.

В соответствии с пунктом 15 постановления № 303-па внести предложения могут участники общественных обсуждений, прошедшие идентификацию. Идентификация в случае внесения предложений посредством записи в книге (журнале) учета посетителей экспозиции проекта будет проводиться в помещении по адресу: г. Владивосток, ул. Западная, д. 15, каб. 706.

Экспозиция (ознакомление с проектом) будет проводиться с 17.07.2024 по 23.07.2024 (за исключением выходных дней) по адресу: г. Владивосток, ул. Западная, д. 15, каб. 706.

В здании управления градостроительства администрации города Владивостока по адресу: г. Владивосток, ул. Западная, д. 15, каб. 706 действует пропускной режим (телефон отдела публичных слушаний управления градостроительства администрации города Владивостока: **8 (423) 252-76-26**). Представители организатора общественного обсуждения проводят Вас с поста охраны в помещение по адресу: г. Владивосток, ул. Западная, д. 15, каб. 706 для участия в экспозиции проекта.

Режим работы экспозиции: ежедневно **с 17.07.2024 по 23.07.2024** (за исключением выходных дней) **с 14:00 до 17:30, в пятницу с 14:00 до 16:30.**

При посещении экспозиции для внесения предложений по проекту в книгу (журнал) учета посетителей экспозиции проекта при себе необходимо иметь документы для идентификации.

Участниками общественного обсуждения могут являться граждане, постоянно проживающие в пределах территориальной зоны (только с отметкой в паспорте гражданина Российской Федерации о постоянной регистрации на территории города Владивостока. Граждане без наличия постоянной регистрации по городу Владивостоку не могут быть зарегистрированы в качестве участника и вносить свои предложения и замечания по проекту, выносимому на общественное обсуждение), в границах которой расположен земельный участок или объект капитального строительства, в отношении которых подготовлен проект решения о предоставлении разрешения на условно разрешенный вид использования образуемого земельного участка – графические материалы с границами территории будут размещены на официальном сайте администрации города Владивостока www.vlc.ru **17.07.2024** в разделе «Общественное обсуждение», правообладатели находящихся в границах этой территориальной зоны земельных участков и (или) расположенных на них объектов капитального строительства, а также правообладатели помещений, являющихся частью указанных объектов капитального строительства (прилагаются выписки из ЕГРН, подтверждающие право на земельные участки, объекты капитального строительства, помещения в них), граждане, постоянно проживающие в границах земельных участков, прилегающих к земельному участку, в отношении которого подготовлен Проект, правообладатели таких земельных участков или расположенных на них объектов капитального строительства, правообладатели помещений, являющихся частью объекта капитального строительства, в отношении которого подготовлен проект, а в случае, предусмотренном частью 3 статьи 39 Градостроительного кодекса Российской Федерации, также правообладатели земельных участков и объектов капитального строительства, подверженных риску негативного воздействия на окружающую среду в результате реализации проекта.

Участники общественного обсуждения в целях идентификации представляют сведения о себе (фамилию, имя, отчество (при наличии), дату рождения, адрес места жительства (регистрации) - для физических лиц; наименование, основной государственный регистрационный номер, место нахождения и адрес - для юридических лиц) с приложением документов, подтверждающих такие сведения.

Участники общественного обсуждения, являющиеся правообладателями соответствующих земельных участков и (или) расположенных на них объектов капитального строительства и (или) помещений, являющихся частью указанных объектов капитального строительства, также представляют сведения соответственно о таких земельных участках, объектах капитального строительства, помещениях, являющихся частью указанных объектов капитального строительства, из Единого государственного реестра недвижимости и иные документы, устанавливающие или удостоверяющие их права на такие земельные участки, объекты капитального строительства, помещения, являющиеся частью указанных объектов капитального строительства.

Участники общественного обсуждения, не представившие вышеуказанные сведения, либо представившие недостоверные сведения, не подлежат идентификации (регистрации) в качестве участников общественного обсуждения.

При направлении предложений в адрес организатора общественного обсуждения документы для идентификации необходимо прилагать к обращению в сканированной форме.

Оповещение о проведении общественного обсуждения по проекту решения о предоставлении разрешения на отклонение от предельных параметров разрешенного строительства, реконструкции объектов капитального строительства на земельном участке с кадастровым номером 25:28:020018:3380

Администрация города Владивостока информирует о проведении общественного обсуждения по проекту решения о предоставлении разрешения на отклонение от предельных параметров разрешенного строительства, реконструкции объектов капитального строительства на земельном участке с кадастровым номером 25:28:020018:3380.

Проект, выносимый на общественное обсуждение, - проект решения о предоставлении разрешения на отклонение от предельных параметров разрешенного строительства, реконструкции объектов капитального строительства в части уменьшения минимальных отступов от границ земельных участков в целях определения мест допустимого размещения зданий, строений, сооружений, за пределами которых запрещено строительство зданий, строений, сооружений, до 0 м с юго-восточной стороны границ, до 2 м со всех остальных границ, уменьшения минимального процента озеленения в границах земельного участка до 5%, уменьшения минимального количества машино-мест для стоянки автомобилей до 0 машино-мест в отношении земельного участка с кадастровым номером 25:28:020018:3380 площадью 1186 кв. м, расположенного по адресу (местоположение): местоположение установлено относительно ориентира, расположенного в границах участка. Почтовый адрес ориентира: Приморский край, г. Владивосток, ул. Лейтенанта Шмидта, д. 17. (далее – Проект).

Проект и информационные материалы к нему в соответствии с порядком, установленным Градостроительным кодеком РФ, будут размещены на официальном сайте администрации города Владивостока www.vlc.ru **17.07.2024** в разделе «Общественное обсуждение».

Перечень информационных материалов к проекту включает в себя:

1. Проект решения *о предоставлении разрешения на отклонение от предельных параметров разрешенного строительства, реконструкции объектов капитального строительства на земельном участке с кадастровым номером* 25:28:020018:3380.

2. Графические материалы:

- карта зон с особыми условиями использования территории;
- фрагмент карты градостроительного зонирования.

Общественное обсуждение по проекту проводится в порядке, предусмотренном постановлением Администрации Приморского края от 25.08.2015 № 303-па «Об утверждении Порядка организации и проведения общественных обсуждений или публичных слушаний по вопросам градостроительной деятельности на территориях Владивостокского, Артемовского городских округов, Надеждинского муниципального района Приморского края, Шкотовского муниципального округа Приморского края».

Срок проведения общественного обсуждения исчисляется со дня оповещения о начале проведения общественного обсуждения до дня опубликования заключения о результатах общественного обсуждения и составляет 15 дней.

Результатом общественного обсуждения будет являться опубликованное на официальном сайте администрации города Владивостока www.vlc.ru **30.07.2024** в разделе «Общественное обсуждение» заключение о результатах общественного обсуждения.

Ознакомление с проектом в рамках процедуры «экспозиция» состоится на официальном сайте администрации города Владивостока www.vlc.ru в разделе управления градостроительства «Общественное обсуждение».

Экспозиция будет проводиться **с 17.07.2024 по 23.07.2024**.

Предложения и замечания, касающиеся только Проекта, вынесенного на общественное обсуждение, могут вноситься участниками общественных обсуждений с приложением документов для проведения идентификации (в случае отсутствия документов для проведения идентификации предложения не могут быть учтены в рамках общественного обсуждения) **с 17.07.2024 по 23.07.2024**:

а) посредством официального сайта администрации города Владивостока www.vlc.ru в разделе управления градостроительства «Общественное обсуждение» путем заполнения электронной формы «Подать обращение для участия в общественных обсуждениях или публичных слушаниях по вопросам градостроительной деятельности»;

б) в письменной форме или в форме электронного документа в адрес организатора общественного обсуждения - управления градостроительства администрации города Владивостока по почте: г. Владивосток, Океанский пр-т, д. 20;

в) в рабочие дни **с 17.07.2024 по 23.07.2024** посредством записи в книге (журнале) учета посетителей экспозиции проекта;

г) в рабочие дни **с 17.07.2024 по 23.07.2024** в письменной форме лично в адрес организатора общественного обсуждения - управления градостроительства администрации города Владивостока по адресу: г. Владивосток, Океанский пр-т, д. 15/3.

В соответствии с пунктом 15 постановления № 303-па внести предложения могут участники общественных обсуждений, прошедшие идентификацию. Идентификация в случае внесения предложений посредством записи в книге (журнале) учета посетителей экспозиции проекта будет проводиться в помещении по адресу: г. Владивосток, ул. Западная, д. 15, каб. 706.

Экспозиция (ознакомление с проектом) будет проводиться с 17.07.2024 по 23.07.2024 (за исключением выходных дней) по адресу: г. Владивосток, ул. Западная, д. 15, каб. 706.

В здании управления градостроительства администрации города Владивостока по адресу: г. Владивосток, ул. Западная, д. 15, каб. 706 действует пропускной режим (телефон отдела публичных слушаний управления градостроительства администрации города Владивостока: **8 (423) 252-76-26**). Представители организатора общественного обсуждения проводят Вас с поста охраны в помещение по адресу: г. Владивосток, ул. Западная, д. 15, каб. 706 для участия в экспозиции проекта.

Режим работы экспозиции: ежедневно **с 17.07.2024 по 23.07.2024** (за исключением выходных дней) с 13:00 до 16:30**,** в пятницу 19.07.2024 **с 13.00 до 15.30.**

При посещении экспозиции для внесения предложений по проекту в книгу (журнал) учета посетителей экспозиции проекта при себе необходимо иметь документы для идентификации.

Участниками общественного обсуждения могут являться граждане, постоянно проживающие в пределах территориальной зоны (только с отметкой в паспорте гражданина Российской Федерации о постоянной регистрации на территории города Владивостока. Граждане без наличия постоянной регистрации по городу Владивостоку не могут быть зарегистрированы в качестве участника и вносить свои предложения и замечания по проекту, выносимому на общественное обсуждение), в границах которой расположен земельный участок или объект капитального строительства, в отношении которых подготовлен проект решения о предоставлении разрешения *на отклонение от предельных параметров разрешенного строительства, реконструкции объектов капитального строительства на земельном участке с кадастровым номером* 25:28:020018:3380 – графические материалы с границами территории будут размещены на официальном сайте администрации города Владивостока www.vlc.ru **17.07.2024** в разделе «Общественное обсуждение», правообладатели находящихся в границах этой территориальной зоны земельных участков и (или) расположенных на них объектов капитального строительства, а также правообладатели помещений, являющихся частью указанных объектов капитального строительства (прилагаются выписки из ЕГРН, подтверждающие право на земельные участки, объекты капитального строительства, помещения в них), граждане, постоянно проживающие в границах земельных участков, прилегающих к земельному участку, в отношении которого подготовлен Проект, правообладатели таких земельных участков или расположенных на них объектов капитального строительства, правообладатели помещений, являющихся частью объекта капитального строительства, в отношении которого подготовлен проект, а в случае, предусмотренном частью 3 статьи 39 Градостроительного кодекса Российской Федерации, также правообладатели земельных участков и объектов капитального строительства, подверженных риску негативного воздействия на окружающую среду в результате реализации проекта.

Участники общественного обсуждения в целях идентификации представляют сведения о себе (фамилию, имя, отчество (при наличии), дату рождения, адрес места жительства (регистрации) - для физических лиц; наименование, основной государственный регистрационный номер, место нахождения и адрес - для юридических лиц) с приложением документов, подтверждающих такие сведения.

Участники общественного обсуждения, являющиеся правообладателями соответствующих земельных участков и (или) расположенных на них объектов капитального строительства и (или) помещений, являющихся частью указанных объектов капитального строительства, также представляют сведения соответственно о таких земельных участках, объектах капитального строительства, помещениях, являющихся частью указанных объектов капитального строительства, из Единого государственного реестра недвижимости и иные документы, устанавливающие или удостоверяющие их права на такие земельные участки, объекты капитального строительства, помещения, являющиеся частью указанных объектов капитального строительства.

Участники общественного обсуждения, не представившие вышеуказанные сведения, либо представившие недостоверные сведения, не подлежат идентификации (регистрации) в качестве участников общественного обсуждения.

Оповещение о проведении общественного обсуждения по проекту решения о предоставлении разрешения на отклонение от предельных параметров разрешенного строительства, реконструкции объектов капитального строительства на земельном участке с кадастровым номером 25:28:030018:16870

Администрация города Владивостока информирует о проведении общественного обсуждения по проекту решения о предоставлении разрешения на отклонение от предельных параметров разрешенного строительства, реконструкции объектов капитального строительства на земельном участке с кадастровым номером 25:28:030018:16870.

Проект, выносимый на общественное обсуждение, - проект решения о предоставлении разрешения на отклонение от предельных параметров разрешенного строительства, реконструкции объектов капитального строительства в части уменьшения минимального процента озеленения в границах земельного участка с 30% до 1%; уменьшения минимальных отступов от границ земельных участков в целях определения мест допустимого размещения зданий, строений, сооружений, за пределами которых запрещено строительство зданий, строений, сооружений с 3 м до 0 м; уменьшения минимального количества машино-мест для хранения автомобилей с 1 машино-места на 100 кв. м жилой площади, но не менее 0,5 машино-мест на 1 квартиру до 0,0011 машино-мест на 100 кв. м жилой площади, но не менее 0,057 машино-мест на одну квартиру в отношении земельного участка с кадастровым номером 25:28:030018:16870, расположенного по адресу (местоположение): Местоположение установлено относительно ориентира, расположенного за пределами участка. Ориентир Нежилое здание. Установлено примерно в 70 м от ориентира. Почтовый адрес ориентира: Приморский край, г. Владивосток, ул. Борисенко, 106а (далее – Проект).

Проект и информационные материалы к нему в соответствии с порядком, установленным Градостроительным кодеком РФ, будут размещены на официальном сайте администрации города Владивостока www.vlc.ru **17.07.2024** в разделе «Общественное обсуждение».

Перечень информационных материалов к проекту включает в себя:

1. Проект решения о предоставлении разрешения на отклонение от предельных параметров разрешенного строительства, реконструкции объектов капитального строительства на земельном участке с кадастровым *номером* 25:28:030018:16870.

2. Графические материалы:

- карта зон с особыми условиями использования территории;
- фрагмент карты градостроительного зонирования.

Общественное обсуждение по проекту проводится в порядке, предусмотренном постановлением Администрации Приморского края от 25.08.2015 № 303-па «Об утверждении Порядка организации и проведения общественных обсуждений или публичных слушаний по вопросам градостроительной деятельности на территориях Владивостокского, Артемовского городских округов, Надеждинского муниципального района Приморского края, Шкотовского муниципального округа Приморского края».

Срок проведения общественного обсуждения исчисляется со дня оповещения о начале проведения общественного обсуждения до дня опубликования заключения о результатах общественного обсуждения и составляет 15 дней.

Результатом общественного обсуждения будет являться опубликованное на официальном сайте администрации города Владивостока www.vlc.ru **30.07.2024** в разделе «Общественное обсуждение» заключение о результатах общественного обсуждения.

Ознакомление с проектом в рамках процедуры «экспозиция» состоится на официальном сайте администрации города Владивостока www.vlc.ru в разделе управления градостроительства «Общественное обсуждение».

Экспозиция будет проводиться **с 17.07.2024 по 23.07.2024**.

Предложения и замечания, касающиеся только Проекта, вынесенного на общественное обсуждение, могут вноситься участниками общественных обсуждений с приложением документов для проведения идентификации (в случае отсутствия документов для проведения идентификации предложения не могут быть учтены в рамках общественного обсуждения) **с 17.07.2024 по 23.07.2024**:

а) посредством официального сайта администрации города Владивостока www.vlc.ru в разделе управления градостроительства «Общественное обсуждение» путем заполнения электронной формы «Подать обращение для участия в общественных обсуждениях или публичных слушаниях по вопросам градостроительной деятельности»;

б) в письменной форме или в форме электронного документа в адрес организатора общественного обсуждения - управления градостроительства администрации города Владивостока по почте: г. Владивосток, Океанский пр-т, д. 20;

в) в рабочие дни **с 17.07.2024 по 23.07.2024** посредством записи в книге (журнале) учета посетителей экспозиции проекта;

г) в рабочие дни **с 17.07.2024 по 23.07.2024** в письменной форме лично в адрес организатора общественного обсуждения - управления градостроительства администрации города Владивостока по адресу: г. Владивосток, Океанский пр-т, д. 15/3.

В соответствии с пунктом 15 постановления № 303-па внести предложения могут участники общественных обсуждений, прошедшие идентификацию. Идентификация в случае внесения предложений посредством записи в книге (журнале) учета посетителей экспозиции проекта будет проводиться в помещении по адресу: г. Владивосток, ул. Западная, д. 15, каб. 706.

Экспозиция (ознакомление с проектом) будет проводиться с 17.07.2024 по 23.07.2024 (за исключением выходных дней) по адресу: г. Владивосток, ул. Западная, д. 15, каб. 706.

В здании управления градостроительства администрации города Владивостока по адресу: г. Владивосток, ул. Западная, д. 15, каб. 706 действует пропускной режим (телефон отдела публичных слушаний управления градостроительства администрации города Владивостока: **8 (423) 252-76-26**). Представители организатора общественного обсуждения проводят Вас с поста охраны в помещение по адресу: г. Владивосток, ул. Западная, д. 15, каб. 706 для участия в экспозиции проекта.

Режим работы экспозиции: ежедневно **с 17.07.2024 по 23.07.2024** (за исключением вы-

ходных дней) **с 14:00 до 17:30**, в пятницу с 14:00 до 16:30**.**

При посещении экспозиции для внесения предложений по проекту в книгу (журнал) учета посетителей экспозиции проекта при себе необходимо иметь документы для идентификации.

Участниками общественного обсуждения могут являться граждане, постоянно проживающие в пределах территориальной зоны (только с отметкой в паспорте гражданина Российской Федерации о постоянной регистрации на территории города Владивостока. Граждане без наличия постоянной регистрации по городу Владивостоку не могут быть зарегистрированы в качестве участника и вносить свои предложения и замечания по проекту, выносимому на общественное обсуждение), в границах которой расположен земельный участок или объект капитального строительства, в отношении которых подготовлен проект решения о предоставлении разрешения на отклонение от предельных параметров разрешенного строительства, реконструкции объектов капитального строительства на земельном участке с кадастровым *номером* 25:28:030018:16870 – графические материалы с границами территории будут размещены на официальном сайте администрации города Владивостока www.vlc.ru **17.07.2024** в разделе «Общественное обсуждение», правообладатели находящихся в границах этой территориальной зоны земельных участков и (или) расположенных на них объектов капитального строительства, а также правообладатели помещений, являющихся частью указанных объектов капитального строительства (прилагаются выписки из ЕГРН, подтверждающие право на земельные участки, объекты капитального строительства, помещения в них), граждане, постоянно проживающие в границах земельных участков, прилегающих к земельному участку, в отношении которого подготовлен Проект, правообладатели таких земельных участков или расположенных на них объектов капитального строительства, правообладатели помещений, являющихся частью объекта капитального строительства, в отношении которого подготовлен проект, а в случае, предусмотренном частью 3 статьи 39 Градостроительного кодекса Российской Федерации, также правообладатели земельных участков и объектов капитального строительства, подверженных риску негативного воздействия на окружающую среду в результате реализации проекта.

Участники общественного обсуждения в целях идентификации представляют сведения о себе (фамилию, имя, отчество (при наличии), дату рождения, адрес места жительства (регистрации) - для физических лиц; наименование, основной государственный регистрационный номер, место нахождения и адрес - для юридических лиц) с приложением документов, подтверждающих такие сведения.

Участники общественного обсуждения, являющиеся правообладателями соответствующих земельных участков и (или) расположенных на них объектов капитального строительства и (или) помещений, являющихся частью указанных объектов капитального строительства, также представляют сведения соответственно о таких земельных участках, объектах капитального строительства, помещениях, являющихся частью указанных объектов капитального строительства, из Единого государственного реестра недвижимости и иные документы, устанавливающие или удостоверяющие их права на такие земельные участки, объекты капитального строительства, помещения, являющиеся частью указанных объектов капитального строительства.

Участники общественного обсуждения, не представившие вышеуказанные сведения, либо представившие недостоверные сведения, не подлежат идентификации (регистрации) в качестве участников общественного обсуждения.

Оповещение о проведении общественного обсуждения по проекту решения о предоставлении разрешения на отклонение от предельных параметров разрешенного строительства, реконструкции объектов капитального строительства на земельном участке с кадастровым номером 25:28:030018:16871

Администрация города Владивостока информирует о проведении общественного обсуждения по проекту решения о предоставлении разрешения на отклонение от предельных параметров разрешенного строительства, реконструкции объектов капитального строительства на земельном участке с кадастровым номером 25:28:030018:16871.

Проект, выносимый на общественное обсуждение, - проект решения о предоставлении разрешения на отклонение от предельных параметров разрешенного строительства, реконструкции объектов капитального строительства в части уменьшения минимального процента озеленения в границах земельного участка с 30% до 1%; уменьшения минимальных отступов от границ земельных участков в целях определения мест допустимого размещения зданий, строений, сооружений, за пределами которых запрещено строительство зданий, строений, сооружений с 3 м до 0 м; уменьшения минимального количества машино-мест для хранения автомобилей с 1 машино-места на 100 кв. м жилой площади, но не менее 0,5 машино-мест на 1 квартиру до 0,0011 машино-мест на 100 кв. м жилой площади, но не менее 0,057 машино-мест на одну квартиру в отношении земельного участка с кадастровым номером 25:28:030018:16871, расположенного по адресу (местоположение): Местоположение установлено относительно ориентира, расположенного за пределами участка. Ориентир Нежилое здание. Установлено примерно в 70 м от ориентира. Почтовый адрес ориентира: Приморский край, г. Владивосток, ул. Борисенко, 106а (далее – Проект).

Проект и информационные материалы к нему в соответствии с порядком, установленным Градостроительным кодеком РФ, будут размещены на официальном сайте администрации города Владивостока www.vlc.ru **17.07.2024** в разделе «Общественное обсуждение».

Перечень информационных материалов к проекту включает в себя:

1. Проект решения *о предоставлении разрешения на отклонение от предельных параметров разрешенного строительства, реконструкции объектов капитального строительства на земельном участке с кадастровым номером* 25:28:030018:16871.

2. Графические материалы:

- карта зон с особыми условиями использования территории;
- фрагмент карты градостроительного зонирования.

Общественное обсуждение по проекту проводится в порядке, предусмотренном постановлением Администрации Приморского края от 25.08.2015 № 303-па «Об утверждении Порядка организации и проведения общественных обсуждений или публичных слушаний по вопросам градостроительной деятельности на территориях Владивостокского, Артемовского городских округов, Надеждинского муниципального района Приморского края, Шкотовского муниципального округа Приморского края».

Срок проведения общественного обсуждения исчисляется со дня оповещения о начале проведения общественного обсуждения до дня опубликования заключения о результатах общественного обсуждения и составляет 15 дней.

Результатом общественного обсуждения будет являться опубликованное на официальном сайте администрации города Владивостока www.vlc.ru 30.07.2024 в разделе «Общественное обсуждение» заключение о результатах общественного обсуждения.

Ознакомление с проектом в рамках процедуры «экспозиция» состоится на официальном сайте администрации города Владивостока www.vlc.ru в разделе управления градостроительства «Общественное обсуждение».

Экспозиция будет проводиться **с 17.07.2024 по 23.07.2024**.

Предложения и замечания, касающиеся только Проекта, вынесенного на общественное обсуждение, могут вноситься участниками общественных обсуждений с приложением документов для проведения идентификации (в случае отсутствия документов для проведения идентификации предложения не могут быть учтены в рамках общественного обсуждения) **с 17.07.2024 по 23.07.2024**:

а) посредством официального сайта администрации города Владивостока www.vlc.ru в разделе управления градостроительства «Общественное обсуждение» путем заполнения электронной формы «Подать обращение для участия в общественных обсуждениях или публичных слушаниях по вопросам градостроительной деятельности»;

б) в письменной форме или в форме электронного документа в адрес организатора общественного обсуждения - управления градостроительства администрации города Владивостока по почте: г. Владивосток, Океанский пр-т, д. 20;

в) в рабочие дни **с 17.07.2024 по 23.07.2024** посредством записи в книге (журнале) учета посетителей экспозиции проекта;

г) в рабочие дни **с 17.07.2024 по 23.07.2024** в письменной форме лично в адрес организатора общественного обсуждения - управления градостроительства администрации города Владивостока по адресу: г. Владивосток, Океанский пр-т, д. 15/3.

В соответствии с пунктом 15 постановления № 303-па внести предложения могут участники общественных обсуждений, прошедшие идентификацию. Идентификация в случае внесения предложений посредством записи в книге (журнале) учета посетителей экспозиции проекта будет проводиться в помещении по адресу: г. Владивосток, ул. Западная, д. 15, каб. 706.

Экспозиция (ознакомление с проектом) будет проводиться с 17.07.2024 по 23.07.2024 (за исключением выходных дней) по адресу: г. Владивосток, ул. Западная, д. 15, каб. 706.

В здании управления градостроительства администрации города Владивостока по адресу: г. Владивосток, ул. Западная, д. 15, каб. 706 действует пропускной режим (телефон отдела публичных слушаний управления градостроительства администрации города Владивостока: **8 (423) 252-76-26**). Представители организатора общественного обсуждения проводят Вас с поста охраны в помещение по адресу: г. Владивосток, ул. Западная, д. 15, каб. 706 для участия в экспозиции проекта.

Режим работы экспозиции: ежедневно **с 17.07.2024 по 23.07.2024** (за исключением выходных дней) **с 14:00 до 17:30**, в пятницу с 14:00 до 16:30**.**

При посещении экспозиции для внесения предложений по проекту в книгу (журнал) учета посетителей экспозиции проекта при себе необходимо иметь документы для идентификации.

Участниками общественного обсуждения могут являться граждане, постоянно проживающие в пределах территориальной зоны (только с отметкой в паспорте гражданина Российской Федерации о постоянной регистрации на территории города Владивостока. Граждане без наличия постоянной регистрации по городу Владивостоку не могут быть зарегистрированы в качестве участника и вносить свои предложения и замечания по проекту, выносимому на общественное обсуждение), в границах которой расположен земельный участок или объект капитального строительства, в отношении которых подготовлен проект решения о предоставлении разрешения на отклонение от предельных параметров разрешенного строительства, реконструкции объектов капитального строительства на земельном участке с кадастровым номером 25:28:030018:16871 – графические материалы с границами территории будут размещены на официальном сайте администрации города Владивостока www.vlc.ru **17.07.2024** в разделе «Общественное обсуждение», правообладатели находящихся в границах этой территориальной зоны земельных участков и (или) расположенных на них объектов капитального строительства, а также правообладатели помещений, являющихся частью указанных объектов капитального строительства (прилагаются выписки из ЕГРН, подтверждающие право на земельные участки, объекты капитального строительства, помещения в них), граждане, постоянно проживающие в границах земельных участков, прилегающих к земельному участку, в отношении которого подготовлен Проект, правообладатели таких земельных участков или расположенных на них объектов капитального строительства, правообладатели помещений, являющихся частью объекта капитального строительства, в отношении которого подготовлен проект, а в случае, предусмотренном частью 3 статьи 39 Градостроительного кодекса Российской Федерации, также правообладатели земельных участков и объектов капитального строительства, подверженных риску негативного воздействия на окружающую среду в результате реализации проекта.

Участники общественного обсуждения в целях идентификации представляют сведения о себе (фамилию, имя, отчество (при наличии), дату рождения, адрес места жительства (регистрации) - для физических лиц; наименование, основной государственный регистрационный номер, место нахождения и адрес - для юридических лиц) с приложением документов, подтверждающих такие сведения.

Участники общественного обсуждения, являющиеся правообладателями соответствующих земельных участков и (или) расположенных на них объектов капитального строительства и (или) помещений, являющихся частью указанных объектов капитального строительства, также представляют сведения соответственно о таких земельных участках, объектах капитального строительства, помещениях, являющихся частью указанных объектов капитального строительства, из Единого государственного реестра недвижимости и иные документы, устанавливающие или удостоверяющие их права на такие земельные участки, объекты капитального строительства, помещения, являющиеся частью указанных объектов капитального строительства.

Участники общественного обсуждения, не представившие вышеуказанные сведения, либо представившие недостоверные сведения, не подлежат идентификации (регистрации) в качестве участников общественного обсуждения.

Оповещение о проведении общественного обсуждения по проекту решения о предоставлении разрешения на отклонение от предельных параметров разрешенного строительства, реконструкции объектов капитального строительства на земельном участке с кадастровым номером 25:28:010010:1288

Администрация города Владивостока информирует о проведении общественного обсуждения по проекту решения о предоставлении разрешения на отклонение от предельных параметров разрешенного строительства, реконструкции объектов капитального строительства на земельном участке с кадастровым номером 25:28:010010:1288.

Проект, выносимый на общественное обсуждение, - проект решения о предоставлении разрешения на отклонение от предельных параметров разрешенного строительства, реконструкции объектов капитального строительства в части уменьшения минимального процента озеленения с 30 % до 19 % в отношении земельного участка с кадастровым номером 25:28:010010:1288 площадью 1200 кв. м, расположенного по адресу (местоположение): Местоположение установлено относительно ориентира, расположенного в границах участка. Почтовый адрес ориентира: Приморский край, г. Владивосток, ул. Полонского, д. 46, 48 (далее – Проект).

Проект и информационные материалы к нему в соответствии с порядком, установленным Градостроительным кодеком РФ, будут размещены на официальном сайте администрации города Владивостока www.vlc.ru **17.07.2024** в разделе «Общественное обсуждение».

Перечень информационных материалов к проекту включает в себя:

1. Проект решения о предоставлении разрешения на отклонение от предельных параметров разрешенного строительства, реконструкции объектов капитального строительства на земельном участке с кадастровым номером 25:28:010010:1288.

2. Графические материалы:

- карта зон с особыми условиями использования территории;
- фрагмент карты градостроительного зонирования.

Общественное обсуждение по проекту проводится в порядке, предусмотренном постановлением Администрации Приморского края от 25.08.2015 № 303-па «Об утверждении Порядка организации и проведения общественных обсуждений или публичных слушаний по вопросам градостроительной деятельности на территориях Владивостокского, Артемовского городских округов, Надеждинского муниципального района Приморского края, Шкотовского муниципального округа Приморского края».

Срок проведения общественного обсуждения исчисляется со дня оповещения о начале

проведения общественного обсуждения до дня опубликования заключения о результатах общественного обсуждения и составляет 15 дней.

Результатом общественного обсуждения будет являться опубликованное на официальном сайте администрации города Владивостока www.vlc.ru **30.07.2024** в разделе «Общественное обсуждение» заключение о результатах общественного обсуждения.

Ознакомление с проектом в рамках процедуры «экспозиция» состоится на официальном сайте администрации города Владивостока www.vlc.ru в разделе управления градостроительства «Общественное обсуждение».

Экспозиция будет проводиться **с 17.07.2024 по 23.07.2024**.

Предложения и замечания, касающиеся только Проекта, вынесенного на общественное обсуждение, могут вноситься участниками общественных обсуждений с приложением документов для проведения идентификации (в случае отсутствия документов для проведения идентификации предложения не могут быть учтены в рамках общественного обсуждения) **с 17.07.2024 по 23.07.2024**:

а) посредством официального сайта администрации города Владивостока www.vlc.ru в разделе управления градостроительства «Общественное обсуждение» путем заполнения электронной формы «Подать обращение для участия в общественных обсуждениях или публичных слушаниях по вопросам градостроительной деятельности»;

б) в письменной форме или в форме электронного документа в адрес организатора общественного обсуждения - управления градостроительства администрации города Владивостока по почте: г. Владивосток, Океанский пр-т, д. 20;

в) в рабочие дни **с 17.07.2024 по 23.07.2024** посредством записи в книге (журнале) учета посетителей экспозиции проекта;

г) в рабочие дни **с 17.07.2024 по 23.07.2024** в письменной форме лично в адрес организатора общественного обсуждения - управления градостроительства администрации города Владивостока по адресу: г. Владивосток, Океанский пр-т, д. 15/3.

В соответствии с пунктом 15 постановления № 303-па внести предложения могут участники общественных обсуждений, прошедшие идентификацию. Идентификация в случае внесения предложений посредством записи в книге (журнале) учета посетителей экспозиции проекта будет проводиться в помещении по адресу: г. Владивосток, ул. Западная, д. 15, каб. 706.

Экспозиция (ознакомление с проектом) будет проводиться с 17.07.2024 по 23.07.2024 (за исключением выходных дней) по адресу: г. Владивосток, ул. Западная, д. 15, каб. 706.

В здании управления градостроительства администрации города Владивостока по адресу: г. Владивосток, ул. Западная, д. 15, каб. 706 действует пропускной режим (телефон отдела публичных слушаний управления градостроительства администрации города Владивостока: **8 (423) 252-76-26**). Представители организатора общественного обсуждения проводят Вас с поста охраны в помещение по адресу: г. Владивосток, ул. Западная, д. 15, каб. 706 для участия в экспозиции проекта.

Режим работы экспозиции: ежедневно **с 17.07.2024 по 23.07.2024** (за исключением выходных дней) с 13:00 до 16:30, в пятницу 19.07.2024 с 13.00 до 15.30.

При посещении экспозиции для внесения предложений по проекту в книгу (журнал) учета посетителей экспозиции проекта при себе необходимо иметь документы для идентификации.

Участниками общественного обсуждения могут являться граждане, постоянно проживающие в пределах территориальной зоны (только с отметкой в паспорте гражданина Российской Федерации о постоянной регистрации на территории города Владивостока. Граждане без наличия постоянной регистрации по городу Владивостоку не могут быть зарегистрированы в качестве участника и вносить свои предложения и замечания по проекту, выносимому на общественное обсуждение), в границах которой расположен земельный участок или объект капитального строительства, в отношении которых подготовлен проект решения о предоставлении разрешения *на отклонение от предельных параметров разрешенного строительства, реконструкции объектов капитального строительства на земельном участке с кадастровым номером* 25:28:010010:1288 – графические материалы с границами территории будут размещены на официальном сайте администрации города Владивостока www.vlc.ru **17.07.2024** в разделе «Общественное обсуждение», правообладатели находящихся в границах этой территориальной зоны земельных участков и (или) расположенных на них объектов капитального строительства, а также правообладатели помещений, являющихся частью указанных объектов капитального строительства (прилагаются выписки из ЕГРН, подтверждающие право на земельные участки, объекты капитального строительства, помещения в них), граждане, постоянно проживающие в границах земельных участков, прилегающих к земельному участку, в отношении которого подготовлен Проект, правообладатели таких земельных участков или расположенных на них объектов капитального строительства, правообладатели помещений, являющихся частью объекта капитального строительства, в отношении которого подготовлен проект, а в случае, предусмотренном частью 3 статьи 39 Градостроительного кодекса Российской Федерации, также правообладатели земельных участков и объектов капитального строительства, подверженных риску негативного воздействия на окружающую среду в результате реализации проекта.

Участники общественного обсуждения в целях идентификации представляют сведения о себе (фамилию, имя, отчество (при наличии), дату рождения, адрес места жительства (регистрации) - для физических лиц; наименование, основной государственный регистрационный номер, место нахождения и адрес - для юридических лиц) с приложением документов, подтверждающих такие сведения.

Участники общественного обсуждения, являющиеся правообладателями соответствующих земельных участков и (или) расположенных на них объектов капитального строительства и (или) помещений, являющихся частью указанных объектов капитального строительства, также представляют сведения соответственно о таких земельных участках, объектах капитального строительства, помещениях, являющихся частью указанных объектов капитального строительства, из Единого государственного реестра недвижимости и иные документы, устанавливающие или удостоверяющие их права на такие земельные участки, объекты капитального строительства, помещения, являющиеся частью указанных объектов капитального строительства.

Участники общественного обсуждения, не представившие вышеуказанные сведения, либо представившие недостоверные сведения, не подлежат идентификации (регистрации) в качестве участников общественного обсуждения.

АДМИНИСТРАЦИЯ ГОРОДА ВЛАДИВОСТОКА
П О С Т А Н О В Л Е Н И Е
10.07.2024 г. Владивосток № 1862
Об установлении публичных сервитутов

В соответствии с Земельным кодексом Российской Федерации, Федеральным законом от 06.10.2003 № 131-ФЗ «Об общих принципах организации местного самоуправления в Российской Федерации», Уставом города Владивостока, постановлением администрации города Владивостока от 27.02.2020 № 791 «Об утверждении административного регламента предоставления администрацией города Владивостока муниципальной услуги «Установление публичного сервитута в соответствии с главой V.7 Земельного кодекса Российской Федерации», распоряжениями администрации города Владивостока: от 14.11.2023 № 971-р «О делегировании права подписи Сухову А.Н.», на основании ходатайства общества с ограниченной ответственностью «Южная долина» об установлении публичных сервитутов в целях строительства и эксплуатации водопроводных сетей администрация города Владивостока

п о с т а н о в л я е т:

1. Установить публичные сервитуты в интересах общества с ограниченной ответственностью «Южная долина» (ИНН 2536278210, ОГРН 1142536009769) (далее – публичные сервитуты) в соответствии с приложением № 1 в отношении:

1.1 части земельного участка с кадастровым номером 25:28:000000:378 площадью 500 кв. м, адрес: местоположение установлено относительно ориентира, расположенного за пределами участка. Ориентир жилой дом. Участок находится примерно в 10 м, по направлению на юг от ориентира. Почтовый адрес ориентира: край Приморский, г. Владивосток, ул. Маковского, дом 73;

1.2 части земельного участка с кадастровым номером 25:28:050032:213 площадью 76 кв. м, адрес: местоположение установлено относительно ориентира, расположенного в границах участка. Ориентир пятиэтажное здание (лит.1). Почтовый адрес ориентира: Приморский край, г. Владивосток, ул. Двенадцатая, дом 8;

1.3 части земель, государственная собственность на которые не разграничена, площадью 37 кв. м, в границах кадастрового квартала 25:28:050057.

2. Публичные сервитуты устанавливаются в целях строительства и эксплуатации водопроводной сети, необходимой для подключения (технологического присоединения) объекта: «Жилой поселок в районе ул. Двенадцатая в г. Владивостоке» к сетям инженерно-технического обеспечения.

3. Публичные сервитуты устанавливаются сроком на 10 лет.

4. Плата за публичные сервитуты вносится обладателем публичных сервитутов (общество с ограниченной ответственностью «Южная долина») единовременным платежом не позднее шести месяцев со дня вступления в силу настоящего постановления.

Плата за публичные сервитуты в отношении частей земельных участков, указанных в подпунктах 1.1, 1.2 пункта 1 настоящего постановления, перечисляется на счет УФК по Приморскому краю (Управление муниципальной собственности г. Владивостока), ИНН 2536097608, КПП 254001001, единый казначейский счет: 401 02 810 545 370 000 012, казначейский счет: 03 10 064 300 000 001 2000, Дальневосточное ГУ банка России//УФК по Приморскому краю г. Владивосток, БИК 010507002, ОКТМО 05701000, код бюджетной классификации (КБК) 966 1 11 05420 04 0000 120 «Плата за публичный сервитут, предусмотренная решением уполномоченного органа об установлении публичного сервитута в отношении земельных участков, находящихся в собственности городских округов и не предоставленных гражданам или юридическим лицам» согласно расчету размера платы за публичные сервитуты в отношении частей земельных участков, указанных в подпунктах 1.1, 1.2 пункта 1 настоящего постановления (приложение № 2).

Плата за публичный сервитут в отношении части земель, указанных в подпункте 1.3 пункта 1 настоящего постановления, перечисляется на счет УФК по Приморскому краю (Управление муниципальной собственности г. Владивостока), ИНН 2536097608, КПП 254001001, единый казначейский счет: 401 02 810 545 370 000 012, казначейский счет: 03 10 064 300 000 001 2000, Дальневосточное ГУ банка России//УФК по Приморскому краю г. Владивосток, БИК 010507002, ОКТМО 05701000, код бюджетной классификации (КБК) 966 1 11 05410 04 0000 120 «Плата за публичный сервитут, предусмотренная решением уполномоченного органа об установлении публичного сервитута в отношении земельного участка, государственная собственность на который не разграничена, который расположен в границах городских округов и не предоставлен гражданам или юридическим лицам» согласно расчету размера платы за публичный сервитут в отношении части земель, указанных в подпункте 1.3 пункта 1 настоящего постановления (приложение № 3).

В случае нарушения срока платы за публичные сервитуты, предусмотренного настоящим пунктом, обладатель публичных сервитутов несет ответственность в соответствии с действующим законодательством.

5. Использование земельных участков и земель, указанных в пункте 1 настоящего постановления, и (или) расположенных на них объектов недвижимого имущества в соответствии с их разрешенным использованием будет невозможно или существенно затруднено в связи с осуществлением публичных сервитутов в течение 1 месяца.

6. В отношении земельных участков и земель, указанных в пункте 1 настоящего постановления, установить свободный график проведения работ при осуществлении деятельности, для обеспечения которой устанавливаются публичные сервитуты.

7. Обладатель публичных сервитутов (общество с ограниченной ответственностью «Южная долина») обязан привести земельные участки и земли, указанные в пункте 1 настоящего постановления, в состояние, пригодное для использования, в сроки, предусмотренные пунктом 8 статьи 39.50 Земельного кодекса Российской Федерации.

8. Управлению муниципальной собственности г. Владивостока (Стульнова Н.А.):

8.1 обеспечить внесение сведений о границах публичных сервитутов в реестр границ Единого государственного реестра недвижимости в соответствии с действующим законодательством Российской Федерации;

8.2 в течение пяти рабочих дней со дня принятия настоящего постановления направить копию данного постановления по почтовым адресам:

8.2.1 обладателя публичных сервитутов - 690068, Приморский край, г. Владивосток, ул. Магнитогорская, 4, оф. 708 (общество с ограниченной ответственностью «Южная долина»);

8.2.2 в орган, осуществляющий государственный кадастровый учет и государственную регистрацию прав, - 690063, Приморский край, г. Владивосток, ул. Приморская, д. 2 (филиал ППК «Роскадастр» по Приморскому краю).

9. Управлению по работе со СМИ администрации города Владивостока (Козлова В.В.) в течение пяти рабочих дней со дня принятия настоящего постановления опубликовать данное постановление в официальных средствах массовой информации и разместить в информационно-телекоммуникационной сети Интернет на официальном сайте администрации города Владивостока www.vlc.ru.

10. Настоящее постановление вступает в силу со дня его официального опубликования.

11. Контроль исполнения настоящего постановления оставляю за собой.

Заместитель главы администрации А.Н. Сухов

АДМИНИСТРАЦИЯ ГОРОДА ВЛАДИВОСТОКА
П О С Т А Н О В Л Е Н И Е
11.07.2024 г. Владивосток № 1863
О сносе самовольных построек

В соответствии с Гражданским кодексом Российской Федерации, Градостроительным кодексом Российской Федерации, Федеральным законом от 06.10.2003 № 131-ФЗ «Об общих принципах организации местного самоуправления в Российской Федерации», Уставом города Владивостока, распоряжением администрации города Владивостока от 21.07.2020 № 743-р «Об утверждении Порядка принятия в администрации города Владивостока решений о сносе самовольных построек или приведении их в соответствие с установленными требованиями на территории Владивостокского городского округа», учитывая протокол заседания Комиссии по рассмотрению уведомлений о выявлении самовольных построек на территории Владивостокского городского округа от 28.06.2024 № 80, администрация города Владивостока

п о с т а н о в л я е т:

1. Снести самовольные постройки: нежилое строение, площадью 23 кв. м, нежилое строение, площадью 32 кв. м, разрушенное (руинированное) нежилое строение, площадью 93 кв. м, разрушенное (руинированное) нежилое строение, площадью 35 кв. м, расположенные на земельном участке с кадастровым номером 25:28:040011:10428, разрушенное (руинированное) нежилое строение, площадью 87 кв. м, расположенное: площадью 85 кв. м - на земельном участке с кадастровым номером 25:28:040011:10428, площадью 2 кв. м - на земельном участке с кадастровым номером 25:28:040011:10430 по адресу: г. Владивосток, ул. Адмирала Юмашева, д. 20.

2. Лицу, осуществившему возведение самовольных построек, установить срок для сноса - 3 (три) месяца со дня опубликования настоящего постановления.

3. Управлению градостроительства администрации города Владивостока (Вялкова В.А.):

3.1 обеспечить размещение информационного щита в границах земельного участка, на

котором созданы самовольные постройки, с сообщением о планируемом сносе самовольных построек;

3.2 обеспечить опубликование сообщения о планируемом сносе самовольных построек в официальных средствах массовой информации и на официальном сайте администрации города Владивостока www.vlc.ru;

3.3 в течение трех рабочих дней со дня истечения срока, установленного в пункте 2 настоящего постановления, осуществить осмотр места расположения самовольных построек;

3.4 в случае неисполнения в добровольном порядке решения о сносе самовольных построек в течение семи рабочих дней со дня истечения срока, установленного в пункте 2 настоящего постановления, направить уведомление в Управление муниципальной собственности г. Владивостока для осуществления сноса самовольных построек.

4. Управлению по работе со СМИ администрации города Владивостока (Козлова В.В.):

4.1 опубликовать настоящее постановление в официальных средствах массовой информации и разместить на официальном сайте администрации города Владивостока в сети Интернет www.vlc.ru;

4.2 опубликовать сообщение о планируемом сносе самовольных построек, предоставленное управлением градостроительства администрации города Владивостока, в соответствии с подпунктом 3.2 пункта 3 настоящего постановления, в официальных средствах массовой информации и разместить на официальном сайте администрации города Владивостока www.vlc.ru.

5. Настоящее постановление вступает в силу со дня его подписания.

6. Контроль исполнения настоящего постановления возложить на заместителя главы администрации Сухова А.Н.

Глава города К.В. Шестаков

ГЛАВА ГОРОДА ВЛАДИВОСТОКА
П О С Т А Н О В Л Е Н И Е
11.07.2024 г. Владивосток № 1864

О внесении изменений в постановление главы города Владивостока от 11.01.2010 № 04 «Об утверждении Перечня должностных лиц администрации города Владивостока, уполномоченных составлять протоколы об административных правонарушениях»

Руководствуясь Кодексом Российской Федерации об административных правонарушениях, Федеральным законом от 06.10.2003 № 131-ФЗ «Об общих принципах организации местного самоуправления в Российской Федерации», Законом Приморского края от 05.03.2007 № 44-КЗ «Об административных правонарушениях в Приморском крае», Уставом города Владивостока, в связи с изменением муниципальных правовых актов Владивостокского городского округа

п о с т а н о в л я ю:

1. Внести в приложение к постановлению главы города Владивостока от 11.01.2010 № 04 «Об утверждении Перечня должностных лиц администрации города Владивостока, уполномоченных составлять протоколы об административных правонарушениях» следующие изменения: в абзаце 2 пункта 11 слова «обеспечения общественной безопасности и мероприятий гражданской обороны и чрезвычайных ситуаций» заменить словами «общественной безопасности и профилактики правонарушений».

2. Управлению по работе со СМИ администрации города Владивостока (Козлова В.В.) опубликовать настоящее постановление в официальных средствах массовой информации и разместить на официальном сайте администрации города Владивостока в сети Интернет www.vlc.ru.

3. Настоящее постановление вступает в силу со дня его официального опубликования.

4. Контроль за исполнением настоящего постановления возложить на заместителя главы администрации Свитайло Д.А.

Глава города К.В. Шестаков

АДМИНИСТРАЦИЯ ГОРОДА ВЛАДИВОСТОКА
П О С Т А Н О В Л Е Н И Е
11.07.2024 г. Владивосток № 1865

О присвоении наименований новым улицам, расположенным на территории Владивостокского городского округа

В соответствии с Федеральным законом от 06.10.2003 № 131-ФЗ «Об общих принципах организации местного самоуправления в Российской Федерации», Уставом города Владивостока, муниципальным правовым актом города Владивостока от 09.06.2009 № 146-МПА «Положение о порядке присвоения наименований и переименования объектов на территории города Владивостока», учитывая протокол заседания комиссии по городской топонимике от 14.06.2024 № 2, администрация города Владивостока

п о с т а н о в л я е т:

1. Присвоить наименования новым улицам, расположенным на территории Владивостокского городского округа:

1.1 в районе ул. Решетникова – улица Алексея Зубова, в честь русского художника-гравёра, мастера эстампа петровской эпохи Зубова Алексея Фёдоровича;

1.2 в районе ул. Августовского – улица Сутеева, в честь русского писателя, художника-иллюстратора, мультипликатора Сутеева Владимира Георгиевича;

1.3 в районе ул. Топографа Мерзлякова (нп. Мыс Песчаный (село Береговое)) – улица Унковского, в честь российского адмирала, кругосветного мореплавателя, исследователя Японского моря и залива Петра Великого Унковского Ивана Семёновича.

2. Управлению по работе со СМИ администрации города Владивостока (Козлова В.В.) опубликовать настоящее постановление в официальных средствах массовой информации и разместить в сети Интернет на официальном сайте администрации города Владивостока www.vlc.ru.

3. Настоящее постановление вступает в силу со дня его официального опубликования.

4. Контроль за исполнением настоящего постановления возложить на заместителя главы администрации Стегний Д.В.

Глава города К.В. Шестаков

АДМИНИСТРАЦИЯ ГОРОДА ВЛАДИВОСТОКА
П О С Т А Н О В Л Е Н И Е
03.07.2024 г. Владивосток № 1735

О внесении изменений в постановление администрации города Владивостока от 31.05.2017 № 1373 «Об утверждении Порядка предоставления субсидий из бюджета Владивостокского городского округа с целью возмещения затрат в связи с текущим содержанием, техническим обслуживанием, эксплуатацией фонтанов в городе Владивостоке»

Руководствуясь Бюджетным кодексом Российской Федерации, Федеральным законом от 06.10.2003 № 131-ФЗ «Об общих принципах организации местного самоуправления в Российской Федерации», постановлением Правительства Российской Федерации от 25.10.2023 № 1782 «Об утверждении общих требований к нормативным правовым актам, муниципальным правовым актам, регулирующим предоставление из бюджетов субъектов Российской Федерации, местных бюджетов субсидий, в том числе грантов в форме субсидий, юридическим лицам, индивидуальным предпринимателям, а также физическим лицам - производителям товаров, работ, услуг и проведение отборов получателей указанных субсидий, в том числе грантов в форме субсидий», Уставом города Владивостока, в связи с изменением законодательства Российской Федерации администрация города Владивостока

п о с т а н о в л я е т:

1. Внести в постановление администрации города Владивостока от 31.05.2017 № 1373 «Об утверждении Порядка предоставления субсидий из бюджета Владивостокского городского округа с целью возмещения затрат в связи с текущим содержанием, техническим обслуживанием, эксплуатацией фонтанов в городе Владивостоке» (далее – постановление) следующие изменения:

1.1 в преамбуле постановления слова «Постановлением Правительства Российской Федерации от 06.09.2016 № 887 «Об общих требованиях к нормативным правовым актам, муниципальным правовым актам, регулирующим предоставление субсидий юридическим лицам (за исключением субсидий государственным (муниципальным) учреждениям), индивидуальным предпринимателям, а также физическим лицам - производителям товаров, работ, услуг» заменить словами «постановлением Правительства Российской Федерации от 25.10.2023 № 1782 «Об утверждении общих требований к нормативным правовым актам, муниципальным правовым актам, регулирующим предоставление из бюджетов субъектов Российской Федерации, местных бюджетов субсидий, в том числе грантов в форме субсидий, юридическим лицам, индивидуальным предпринимателям, а также физическим лицам - производителям товаров, работ, услуг и проведение отборов получателей указанных субсидий, в том числе грантов в форме субсидий»;

1.2 в приложении к постановлению:

1.2.1 в разделе 1:

1.2.1.1 пункты 1.1 - 1.3 изложить в следующей редакции:

«1.1. Настоящий Порядок предоставления субсидий из бюджета Владивостокского городского округа с целью возмещения затрат в связи с текущим содержанием, техническим обслуживанием, эксплуатацией фонтанов в городе Владивостоке (далее - Порядок) в соответствии с Положением об организации работ по текущему содержанию, техническому обслуживанию и эксплуатации фонтанов на территории города Владивостока, утвержденным постановлением администрации города Владивостока от 15.10.2012 № 3672 (далее - Положение), определяет цель, категории и требования к получателям субсидий, которым предоставляются субсидии из бюджета Владивостокского городского округа на возмещение затрат в связи с текущим содержанием, техническим обслуживанием, эксплуатацией фонтанов в городе Владивостоке (далее - Субсидии), условия и порядок предоставления Субсидий, требования к отчетности и требования об осуществлении контроля за соблюдением условий и порядка предоставления Субсидий.

1.2. Субсидии предоставляются из бюджета Владивостокского городского округа с целью возмещения юридическим лицам (за исключением государственным (муниципальным) учреждениям), индивидуальным предпринимателям затрат в связи с текущим содержанием, техническим обслуживанием, эксплуатацией фонтанов на территории города Владивостока.

1.3. Получателями Субсидий являются юридические лица (за исключением государственных (муниципальных) учреждений), индивидуальные предприниматели (далее - получатели Субсидий).

Субсидии предоставляются получателям Субсидий в пределах бюджетных ассигнований, предусмотренных на эти цели в бюджете Владивостокского городского округа на соответствующий финансовый год.»;

1.2.1.2 в пункте 1.6:

1.2.1.2.1 абзац 1 изложить в следующей редакции:

«1.6. Получатели Субсидий, осуществляющие деятельность на территории Владивостокского городского округа, претендующие на получение Субсидий, должны соответствовать следующим требованиям:»;

1.2.1.2.2 абзацы 3, 4, 6 исключить;

1.2.1.3 дополнить пунктами 1.7 - 1.9 следующего содержания:

«1.7. Обязательными условиями предоставления Субсидий, включаемыми в соглашения о предоставлении Субсидий, заключаемые с получателями Субсидий в соответствии с типовой формой, установленной Управлением финансов администрации города Владивостока (далее - Соглашения), являются:

- согласие получателей Субсидий, а также лиц, получающих средства на основании договоров, заключенных с получателями Субсидий, на осуществление в отношении них проверки управлением по вопросам топливно-энергетического комплекса администрации города Владивостока (далее - Управление) соблюдения порядка и условий предоставления Субсидий, в том числе в части достижения результатов предоставления Субсидий, в целях достижения которых предоставляются Субсидии (далее - Результат предоставления Субсидий), а также проверки органами муниципального финансового контроля соблюдения получателями Субсидий порядка и условий предоставления Субсидий в соответствии со статьями 268.1 и 269.2 Бюджетного кодекса Российской Федерации, и на включение таких положений в Соглашения;

- согласование новых условий Соглашений в случае уменьшения Управлению ранее доведенных лимитов бюджетных обязательств, приводящего к невозможности предоставления Субсидий в размере, определенном в Соглашениях, или расторжение Соглашений при недостижении согласия по новым условиям.

1.8. Информация о Субсидиях подлежит размещению на едином портале бюджетной системы Российской Федерации в информационно-телекоммуникационной сети Интернет (далее - единый портал) (в разделе единого портала) в порядке, установленном Министерством финансов Российской Федерации.

1.9. Направлениями затрат, на возмещение которых представляются Субсидии, являются оплата строительно-монтажных работ, закупка оборудования и материалов и оплата иных работ и услуг по текущему содержанию, техническому обслуживанию, эксплуатации Фонтанов.»;

1.2.2 раздел 2 изложить в следующей редакции:

«2. Условия и порядок предоставления Субсидий

«2.1. Требования, которым должны соответствовать получатели Субсидий на первое число месяца, в котором получатели Субсидий обращаются за предоставлением Субсидий:

2.1.1 получатели Субсидий не являются иностранными юридическими лицами, в том числе местом регистрации которых является государство или территория, включенные в утвержденный Министерством финансов Российской Федерации перечень государств и территорий, используемых для промежуточного (офшорного) владения активами в Российской Федерации (далее - офшорные компании), а также российскими юридическими лицами, в уставном (складочном) капитале которых доля прямого или косвенного (через третьих лиц) участия офшорных компаний в совокупности превышает 25 процентов (если иное не предусмотрено законодательством Российской Федерации);

2.1.2 получатели Субсидий не находятся в перечне организаций и физических лиц, в отношении которых имеются сведения об их причастности к экстремистской деятельности или терроризму;

2.1.3 получатели Субсидий не находятся в составляемых в рамках реализации полномочий, предусмотренных главой VII Устава ООН, Советом Безопасности ООН или органами, специально созданными решениями Совета Безопасности ООН, перечнях организаций и физических лиц, связанных с террористическими организациями и террористами или с распространением оружия массового уничтожения;

2.1.4 получатели Субсидий не получают средства из бюджета Владивостокского городского округа в соответствии с настоящим Порядком и на основании иных муниципальных правовых актов на цели, установленные настоящим Порядком;

2.1.5 получатели Субсидий не являются иностранными агентами в соответствии с Федеральным законом от 14.07.2022 № 255-ФЗ «О контроле за деятельностью лиц, находящихся под иностранным влиянием»;

2.1.6 у получателей Субсидий на едином налоговом счете отсутствует или не превышает размер, определенный пунктом 3 статьи 47 Налогового кодекса Российской Федерации, задолженность по уплате налогов, сборов и страховых взносов в бюджет Владивостокского городского округа;

2.1.7 у получателей Субсидий отсутствует просроченная задолженность по возврату в бюджет Владивостокского городского округа иных субсидий, бюджетных инвестиций, а также иная просроченная (неурегулированная) задолженность перед бюджетом Владивостокского городского округа;

2.1.8 получатели Субсидий, являющиеся юридическими лицами, не находятся в процессе реорганизации (за исключением реорганизации в форме присоединения к юридическому лицу, являющемуся получателем Субсидий, другого юридического лица), ликвидации, в отношении них не введена процедура банкротства, деятельность получателей Субсидий не приостановлена в порядке, предусмотренном законодательством Российской Федерации, а получатели Субсидий, являющиеся индивидуальными предпринимателями, не прекратили деятельность в качестве индивидуальных предпринимателей;

2.1.9 в реестре дисквалифицированных лиц отсутствуют сведения о дисквалифицированных руководителях, членах коллегиального исполнительного органа, лице, исполняющем функции единоличного исполнительного органа, или главном бухгалтере (при наличии) получателей Субсидий, являющихся юридическими лицами, об индивидуальных предпринимателях, являющихся получателями Субсидий.

2.2. Для получения Субсидий получатели Субсидий обращаются в Управление с заявлением о предоставлении Субсидий и заключении Соглашения о предоставлении Субсидий (далее – заявление) (в свободной форме) с приложением следующих документов:

2.2.1 копий учредительных документов (для юридических лиц);

2.2.2 выписки из Единого государственного реестра юридических лиц (индивидуальных предпринимателей), полученной не ранее чем за тридцать дней до подачи заявления;

2.2.3 сметы затрат на проведение работ по текущему содержанию, техническому обслуживанию и эксплуатации Фонтанов, согласованной с Управлением (далее - Смета затрат) (форма 1), отчета о выполненных работах по текущему содержанию, техническому обслуживанию, эксплуатации Фонтанов (далее - Отчет) (форма 2);

2.2.4 копий расчетных и платежных документов (договоры, контракты, акты выполненных работ, счета-фактуры, товарные накладные, платежные поручения, иные документы, оформленные в соответствии с действующим законодательством Российской Федерации), подтверждающих возникновение у получателей Субсидий затрат в связи с текущим содержанием, техническим обслуживанием, эксплуатацией Фонтанов;

2.2.5 расчета произведенных затрат на основании документов, указанных в подпункте 2.2.4 настоящего пункта;

2.2.6 документа (справки), подтверждающей отсутствие получателей Субсидий в перечне организаций и физических лиц, в отношении которых имеются сведения об их причастности к экстремистской деятельности или терроризму;

2.2.7 справки налогового органа, подтверждающей соответствие получателей Субсидий требованию, предусмотренному подпунктом 2.1.6 пункта 2.1 настоящего Порядка;

2.2.8 выписки из реестра дисквалифицированных лиц либо справки об отсутствии запрашиваемой информации, выданных налоговым органом.

Копии документов, прилагаемые к заявлению, должны быть заверены подписями руководителя, главного бухгалтера (при наличии) и печатью получателей Субсидий и предоставлены в адрес Управления не позднее 1 декабря года, в котором планируется предоставление Субсидий.

2.3. Получатели Субсидий несут ответственность за достоверность данных, представляемых для получения Субсидий, в соответствии с действующим законодательством Российской Федерации.

2.4. Управление в течение 7 рабочих дней со дня поступления заявления и документов, указанных в пункте 2.2 настоящего Порядка, осуществляет проверку представленных документов, в том числе на предмет соответствия требованиям, предусмотренным пунктами 1.6 и 2.1 настоящего Порядка, и принимает решение о предоставлении Субсидий или об отказе в предоставлении Субсидий.

2.5. Основаниями для отказа в предоставлении Субсидий являются:

2.5.1 несоответствие представленных получателями Субсидий документов требованиям, определенным пунктами 1.6 и 2.1 настоящего Порядка;

2.5.2 непредставление (представление не в полном объеме) указанных в пункте 2.2 настоящего Порядка документов;

2.5.3 установление фактов недостоверности представленной получателями Субсидий информации.

2.6. В случае принятия решения об отказе в предоставлении Субсидий Управление в течение 2 рабочих дней со дня принятия решения об отказе в предоставлении Субсидий направляет получателям Субсидий уведомление об отказе в предоставлении Субсидий с указанием причин такого отказа.

2.7. Получатели Субсидий в течение 15 рабочих дней, но не позднее 1 декабря года, в котором планируется предоставление Субсидий, вправе повторно направить заявление и документы, указанные в пункте 2.2 настоящего Порядка, после устранения замечаний, явившихся основанием для принятия решения об отказе в предоставлении Субсидий.

2.8. Размер Субсидий определяется на основании представленных получателями Субсидий документов, подтверждающих необходимость возмещения затрат в соответствии с условиями настоящего Порядка, в пределах бюджетных ассигнований, предусмотренных в бюджете Владивостокского городского округа на соответствующую цель в текущем финансовом году.

2.9. В случае принятия решения о предоставлении Субсидий Управление в течение 10 рабочих дней направляет получателям Субсидий проект Соглашения.

2.10. Получатели Субсидий в течение 3 рабочих дней после получения проекта Соглашения подписывают его со своей стороны и возвращают в администрацию города Владивостока для оплаты.

2.11. Перечисление Субсидий осуществляется по реквизитам, указанным в Соглашении, не позднее 10 рабочего дня, следующего за днем принятия Управлением решения о предоставлении субсидий, на расчетные или корреспондентские счета, открытые получателям Субсидий в учреждениях Центрального банка Российской Федерации или кредитных организациях.

2.12. Результатом предоставления Субсидий является работа Фонтанов на территории города Владивостока.

Конкретные и измеримые значения Результатов предоставления Субсидий устанавливаются в Соглашении и должны соответствовать цели предоставления Субсидий, а также типам результатов предоставления Субсидий, определенным в соответствии с установленным Министерством финансов Российской Федерации порядком проведения мониторинга достижения результатов предоставления Субсидий.

2.13. При реорганизации получателей Субсидий, являющихся юридическими лицами, в форме слияния, присоединения или преобразования в Соглашения вносятся изменения путем заключения дополнительных соглашений к Соглашениям в части перемены лица в обязательстве с указанием в Соглашениях юридического лица, являющегося правопреемником.

2.14. При реорганизации получателей Субсидий, являющихся юридическими лицами, в форме разделения, выделения, а также при ликвидации получателей Субсидий, являющихся юридическими лицами, или прекращении деятельности получателей Субсидий, являющихся индивидуальными предпринимателями, Соглашения расторгаются с формированием уведомления о расторжении Соглашений в одностороннем порядке и акта об исполнении обязательств по Соглашениям с отражением информации о неисполненных получателями Субсидий обязательствах, источником финансового обеспечения которых являются Субсидии, и возврате неиспользованного остатка Субсидий в бюджет Владивостокского городского округа.»;

1.2.3 раздел 3 изложить в следующей редакции:

«3. Требования к отчетности»

«3.1. Получатели Субсидий в соответствии с условиями заключенных Соглашений предоставляют в Управление отчет об осуществлении расходов в связи с текущим содержанием, техническим обслуживанием, эксплуатацией Фонтанов в городе Владивостоке в сроки и по форме, установленные Соглашениями.

3.2. Получатели Субсидий ежеквартально не позднее 13-го числа, следующего за месяцем окончания квартала, в котором предоставлены Субсидии, направляют в Управление отчеты о достижении Результатов предоставления Субсидий по форме, предусмотренной Соглашением.

3.3. Управление в течение 3 рабочих дней со дня предоставления отчетности проверяет и принимает отчет о достижении значений Результатов Субсидии, при несоответствии отчета Управление направляет получателям предоставления Субсидий уведомление о необходимости устранения замечаний.

3.4. В случае несоответствия отчета условиям Соглашений получатели Субсидий обязаны в течение 3 рабочих дней со дня получения уведомления устранить указанные замечания.»;

1.2.4 раздел 4 изложить в следующей редакции:

«4. Требования к осуществлению контроля (мониторинга) за соблюдением условий и порядка предоставления Субсидий и ответственности за их нарушение

4.1. Соблюдение условий и порядка предоставления Субсидий получателями Субсидий подлежит обязательной проверке администрацией города Владивостока в лице Управления, в том числе в части достижения Результата предоставления Субсидий, а также проверке органами муниципального финансового контроля города Владивостока в соответствии со статьями 268.1 и 269.2 Бюджетного кодекса Российской Федерации.

4.2. В случае нарушения получателями Субсидий условий, установленных при их предоставлении, выявленного по фактам проверок, проведенных Управлением и органами муниципального финансового контроля города Владивостока, Управление в течение 10 рабочих дней со дня их выявления направляет получателям Субсидий письменное требование о возврате Субсидий в бюджет Владивостокского городского округа (далее - требование).

4.3. Возврат Субсидий получателями Субсидий производится в течение 10 рабочих дней со дня получения требования в сумме, по реквизитам и коду бюджетной классификации, указанным в требовании.

4.4. В случае отказа от добровольного возврата либо невозвращения в установленный настоящим Порядком срок средства предоставленных Субсидий взыскиваются в судебном порядке в соответствии с действующим законодательством Российской Федерации.

4.5. Мониторинг достижения Результата предоставления Субсидий проводится исходя из достижения значений Результата предоставления Субсидий, определенных Соглашениями, и событий, отражающих факт завершения соответствующего мероприятия при получении Результата предоставления Субсидий, в порядке и по формам, которые установлены Министерством финансов Российской Федерации.».

2. Управлению по работе со СМИ администрации города Владивостока (Козлова В.В.) опубликовать настоящее постановление в официальных средствах массовой информации и разместить на официальном сайте администрации города Владивостока в сети Интернет www.vlc.ru.

3. Настоящее постановление вступает в силу со дня его официального опубликования.

4. Контроль за исполнением настоящего постановления возложить на заместителя главы администрации Фищука Т.Г.

Глава города К.В. Шестаков

АДМИНИСТРАЦИЯ ГОРОДА ВЛАДИВОСТОКА
П О С Т А Н О В Л Е Н И Е
11.07.2024 г. Владивосток № 1866
Об установлении публичного сервитута

В соответствии с Земельным кодексом Российской Федерации, федеральными законами от 06.10.2003 № 131-ФЗ «Об общих принципах организации местного самоуправления в Российской Федерации», от 08.11.2007 № 257-ФЗ «Об автомобильных дорогах и о дорожной деятельности в Российской Федерации и о внесении изменений в отдельные законодательные акты Российской Федерации», Уставом города Владивостока, постановлением администрации города Владивостока от 27.02.2020 № 791 «Об утверждении административного регламента предоставления администрацией города Владивостока муниципальной услуги «Установление публичного сервитута в соответствии с главой V.7 Земельного кодекса Российской Федерации», распоряжением администрации города Владивостока от 14.11.2023 № 971-р «О делегировании права подписи Сухову А.Н.», на основании ходатайства Морозова Д.Ю. об установлении публичного сервитута в целях прокладки инженерных коммуникаций, их эксплуатации в границах полос отвода и придорожных полос автомобильных дорог администрация города Владивостока

п о с т а н о в л я е т:

1. Установить публичный сервитут в интересах Морозова Д.Ю. (ИНН 250816975979) (далее – публичный сервитут) в отношении части земельного участка с кадастровым номером 25:28:020034:1321 площадью 107 кв. м, адрес: местоположение установлено относительно ориентира, расположенного в границах участка. Ориентир сооружение - проезд (лит. Б). Почтовый адрес ориентира: Приморский край, г. Владивосток, ул. Симбирская, расположенного в границах полосы отвода автомобильной дороги: сооружение - проезд, кадастровый номер 25:28:000000:19066 (приложение № 1).

2. Публичный сервитут устанавливается в целях прокладки инженерных коммуникаций (сеть холодного водоснабжения протяженностью 40 м), их эксплуатации в границах полосы отвода автомобильной дороги, необходимых для подключения (технологического присоединения) объекта: «Индивидуальный жилой дом, расположенный по адресу: ул. Симбирская, 11а в г. Владивостоке» к сетям инженерно-технического обеспечения.

3. Публичный сервитут устанавливается сроком на 10 лет.

4. Плата за публичный сервитут вносится обладателем публичного сервитута (Морозов Д.Ю.) единовременным платежом не позднее шести месяцев со дня вступления в силу настоящего постановления.

Плата за публичный сервитут перечисляется на счет УФК по Приморскому краю (Управление муниципальной собственности г. Владивостока), ИНН 2536097608, КПП 254001001, единый казначейский счет: 401 02 810 545 370 000 012, казначейский счет: 03 10 064 300 000 001 2000, Дальневосточное ГУ банка России//УФК по Приморскому краю г. Владивосток, БИК 010507002, ОКТМО 05701000, код бюджетной классификации (КБК) 966 1 11 05420 04 0000 120 «Плата за публичный сервитут, предусмотренная решением уполномоченного органа об установлении публичного сервитута в отношении земельных участков, находящихся в собственности городских округов и не предоставленных гражданам или юридическим лицам» согласно расчету размера платы за публичный сервитут (приложение № 2).

В случае нарушения срока платы за публичный сервитут, предусмотренного настоящим пунктом, обладатель публичного сервитута несет ответственность в соответствии с действующим законодательством.

5. Использование земельного участка и (или) расположенного на нем объекта недвижимого имущества в соответствии с их разрешенным использованием будет невозможно или существенно затруднено в связи с осуществлением публичного сервитута в течение 6 месяцев.

6. В отношении земельного участка установить свободный график проведения работ при осуществлении деятельности, для обеспечения которой устанавливается публичный сервитут.

7. Обладатель публичного сервитута (Морозов Д.Ю.) обязан привести земельный участок в состояние, пригодное для использования в соответствии

с видом разрешенного использования, в сроки, предусмотренные пунктом 8 статьи 39.50 Земельного кодекса Российской Федерации.

8. Управлению муниципальной собственности г. Владивостока (Стульнова Н.А.):

8.1 обеспечить внесение сведений о границах публичного сервитута в реестр границ Единого государственного реестра недвижимости в соответствии с действующим законодательством Российской Федерации;

8.2 в течение пяти рабочих дней со дня принятия настоящего постановления направить копию данного постановления по почтовым адресам:

8.2.1 обладателя публичного сервитута - 690068, г. Владивосток, ул. Магнитогорская, д. 4,

оф. 708 (Морозов Д.Ю.);

8.2.2 в орган, осуществляющий государственный кадастровый учет и государственную регистрацию прав, - 690063, Приморский край, г. Владивосток, ул. Приморская, д. 2 (филиал ППК «Роскадастр» по Приморскому краю).

9. Управлению по работе со СМИ администрации города Владивостока (Козлова В.В.) в течение пяти рабочих дней со дня принятия настоящего постановления опубликовать данное постановление в официальных средствах массовой информации и разместить в информационно-телекоммуникационной сети Интернет на официальном сайте администрации города Владивостока www.vlc.ru.

10. Настоящее постановление вступает в силу со дня его официального опубликования.

11. Контроль исполнения настоящего постановления оставляю за собой.

Заместитель главы администрации А.Н. Сухов

АДМИНИСТРАЦИЯ ГОРОДА ВЛАДИВОСТОКА
П О С Т А Н О В Л Е Н И Е
12.07.2024 г. Владивосток № 1878
Об установлении публичных сервитутов

В соответствии с Земельным кодексом Российской Федерации, Федеральным законом от 06.10.2003 № 131-ФЗ «Об общих принципах организации местного самоуправления в Российской Федерации», Уставом города Владивостока, постановлением администрации города Владивостока от 27.02.2020 № 791 «Об утверждении административного регламента предоставления администрацией города Владивостока муниципальной услуги «Установление публичного сервитута в соответствии с главой V.7 Земельного кодекса Российской Федерации», распоряжением администрации города Владивостока от 14.11.2023 № 971-р «О делегировании права подписи Сухову А.Н.», на основании ходатайства общества с ограниченной ответственностью «Центр развития территорий» об установлении публичных сервитутов в целях проведения инженерных изысканий для реконструкции линейного объекта местного значения администрация города Владивостока

п о с т а н о в л я е т:

1. Установить публичные сервитуты в интересах общества с ограниченной ответственностью «Центр развития территорий» (ИНН 2537135687, ОГРН 1182536006784) (далее – публичные сервитуты) согласно приложению № 1 в отношении:

1.1 части земельного участка с кадастровым номером 25:28:000000:386 площадью 339,29 кв. м, адрес: местоположение установлено относительно ориентира, расположенного за пределами участка. Ориентир нежилое здание. Участок находится примерно в 18 м, по направлению на юг от ориентира. Почтовый адрес ориентира: край Приморский, г. Владивосток, ул. Некрасовская, дом 49а;

1.2 части земельного участка с кадастровым номером 25:28:000000:582 площадью 286,76 кв. м, адрес: местоположение установлено относительно ориентира, расположенного за пределами участка. Ориентир нежилое здание. Участок находится примерно в 7 м, по направлению на юг от ориентира. Почтовый адрес ориентира: Приморский край, г. Владивосток, пр-кт Красного Знамени, 65;

1.3 части земельного участка с кадастровым номером 25:28:000000:646 площадью 26,23 кв. м, адрес: местоположение установлено относительно ориентира, расположенного в границах участка. Ориентир сооружение проезд (лит. Б лит. II). Почтовый адрес ориентира: Приморский край, г. Владивосток, пр-кт Партизанский;

1.4 части земельного участка с кадастровым номером 25:28:000000:649 площадью 286,78 кв. м, адрес: местоположение установлено относительно ориентира, расположенного в границах участка. Ориентир сооружение - участок дороги общегородского регулярного движения (лит. Б, лит. II). Почтовый адрес ориентира: Приморский край, г. Владивосток, пр-кт Красного Знамени;

1.5 части земельного участка с кадастровым номером 25:28:000000:6172 площадью 30,01 кв. м, адрес: местоположение установлено относительно ориентира, расположенного в границах участка. Почтовый адрес ориентира: край Приморский, г. Владивосток, ул. Шилкинская;

1.6 части земельного участка с кадастровым номером 25:28:000000:9410 площадью 29,95 кв. м, адрес: местоположение установлено относительно ориентира, расположенного в границах участка. Ориентир Сооружение-Проезд (Лит.Б). Почтовый адрес ориентира: Приморский край, г. Владивосток, пр-кт Народный;

1.7 части земельного участка с кадастровым номером 25:28:000000:9733 площадью 59,96 кв. м, адрес: местоположение установлено относительно ориентира, расположенного в границах участка. Ориентир сооружение - проезд (лит. Б). Почтовый адрес ориентира: Приморский край, г. Владивосток, пр-кт Острякова;

1.8 части земельного участка с кадастровым номером 25:28:000000:60898 площадью 0,71 кв. м, адрес: местоположение установлено относительно ориентира, расположенного за пределами участка. Ориентир многоквартирный дом. Участок находится примерно в 34 м, по направлению на северо-запад от ориентира. Почтовый адрес ориентира: Приморский край, г. Владивосток, пр-кт Красного Знамени, 78;

1.9 части земельного участка с кадастровым номером 25:28:000000:63603 площадью 89,9 кв. м, адрес: местоположение установлено относительно ориентира, расположенного в границах участка. Ориентир проезд (лит. Б). Почтовый адрес ориентира: Приморский край, г. Владивосток, ул. Аллилуева;

1.10 части земельного участка с кадастровым номером 25:28:000000:68967 площадью 191,22 кв. м, адрес: Приморский край, г. Владивосток, ул. Котельникова;

1.11 части земельного участка с кадастровым номером 25:28:010011:191 площадью 176,41 кв. м, адрес: местоположение установлено относительно ориентира, расположенного за пределами участка. Ориентир здание. Участок находится примерно в 24 м, по направлению на север от ориентира. Почтовый адрес ориентира: Приморский край, г. Владивосток, пр-кт Красного Знамени, 66;

1.12 части земельного участка с кадастровым номером 25:28:010031:45 площадью 29,96 кв. м, адрес: местоположение установлено относительно ориентира, расположенного за пределами участка. Ориентир жилой дом. Участок находится примерно в 13 м, по направлению на северо-запад от ориентира. Почтовый адрес ориентира: Приморский край, г. Владивосток, ул. Тобольская, д. 10;

1.13 части земельного участка с кадастровым номером 25:28:040008:5212 площадью 59,86 кв. м, адрес: местоположение установлено относительно ориентира, расположенного в границах участка. Ориентир земельный участок. Почтовый адрес ориентира: Приморский край, г. Владивосток, пр-кт Партизанский;

1.14 части земельного участка с кадастровым номером 25:28:040009:9489 площадью 29,93 кв. м, адрес: Приморский край, г. Владивосток;

1.15 части земельного участка с кадастровым номером 25:28:040010:10852 площадью 30 кв. м, адрес: местоположение установлено относительно ориентира, расположенного за пределами участка. Ориентир жилой дом. Участок находится примерно в 122 м, по направлению на юг от ориентира. Почтовый адрес ориентира: Приморский край, г. Владивосток, ул. Жигура, 6;

1.16 земель, государственная собственность на которые не разграничена, площадью 161,74 кв. м, в границах кадастрового квартала 25:28:010010, 25:28:010011, 25:28:010012, 25:28:010020, 25:28:010032, 25:28:040009, 25:28:040010.

2. Публичные сервитуты устанавливаются в целях проведения инженерных изысканий для реконструкции линейного объекта местного значения (автомобильные дороги в районе просп. Красного знамени, ул. Аллилуева, ул. Котельникова в г. Владивостоке (включая реконструкцию мостового сооружения)), объекта: «Реконструкция автомобильной дороги в районе просп. Красного знамени, ул. Аллилуева, ул. Котельникова в г. Владивостоке».

3. Публичные сервитуты устанавливаются сроком на 5 месяцев.

4. Плата за публичные сервитуты в отношении земельных участков и земель, указанных в пункте 1 настоящего постановления, вносится обладателем публичных сервитутов (общество с ограниченной ответственностью «Центр развития территорий») единовременным платежом не позднее шести месяцев со дня вступления настоящего постановления в силу.

Плата за публичный сервитут в отношении земельных участков, указанных в подпунктах 1.1-1.13, 1.15 пункта 1 настоящего постановления, перечисляется на счет УФК по Приморскому краю (Управление муниципальной собственности г. Владивостока), ИНН 2536097608, КПП 254001001, единый казначейский счет: 401 02 810 545 370 000 012, казначейский счет: 03 10 064 300 000 001 2000, Дальневосточное ГУ банка России//УФК по Приморскому краю г. Владивосток, БИК 010507002, ОКТМО 05701000, код бюджетной классификации (КБК) 966 1 11 05420 04 0000 120 «Плата за публичный сервитут, предусмотренная решением уполномоченного органа об установлении публичного сервитута в отношении земельных участков, находящихся в собственности городских округов и не предоставленных гражданам или юридическим лицам» согласно расчету размера платы за публичный сервитут в отношении земельных участков, указанных в подпунктах 1.1-1.13, 1.15 пункта 1 настоящего постановления (приложение № 2).

Плата за публичные сервитуты в отношении земельного участка и земель, указанных в подпунктах 1.4, 1.16 пункта 1 настоящего постановления, перечисляется на счет УФК по Приморскому краю (Управление муниципальной собственности г. Владивостока), ИНН 2536097608, КПП 254001001, единый казначейский счет: 401 02 810 545 370 000 012, казначейский счет: 03 10 064 300 000 001 2000, Дальневосточное ГУ банка России//УФК по Приморскому краю г. Владивосток, БИК 010507002, ОКТМО 05701000, код бюджетной классификации (КБК) 966 1 11 05410 04 0000 120 «Плата за публичный сервитут, предусмотренная решением уполномоченного органа об установлении публичного сервитута в отношении земельного участка, государственная собственность на который не разграничена, который расположен в границах городских округов и не предоставлен гражданам или юридическим лицам» согласно расчетам размера платы за публичные сервитуты в отношении земельного участка и земель, указанных в подпунктах 1.4, 1.16 пункта 1 настоящего постановления (приложение № 3).

В случае нарушения срока платы за публичные сервитуты, предусмотренного настоящим пунктом, обладатель публичных сервитутов несет ответственность в соответствии с действующим законодательством.

5. Использование земельных участков и земель, указанных в пункте 1 настоящего постановления, и (или) расположенных на них объектов недвижимого имущества в соответствии с их разрешенным использованием будет невозможно или существенно затруднено в связи с осуществлением публичных сервитутов в течение 1 месяца.

6. В отношении земельных участков и земель, указанных в пункте 1 настоящего постановления, установить свободный график проведения работ при осуществлении деятельности, для обеспечения которой устанавливаются публичные сервитуты.

7. Обладатель публичных сервитутов (общество с ограниченной ответственностью «Центр развития территорий») обязан привести земельные участки и земли, указанные в пункте 1 настоящего постановления, в состояние, пригодное для использования в соответствии с видом разрешенного использования, в сроки, предусмотренные пунктом 8 статьи 39.50 Земельного кодекса Российской Федерации.

8. Рекомендовать Управлению Федеральной службы государственной регистрации, кадастра и картографии по Приморскому краю осуществить государственную регистрацию прекращения установленных в отношении земельных участков с кадастровыми номерами: 25:28:000000:386, 25:28:000000:582, 25:28:000000:6172, 25:28:000000:63603 сервитутов, срок действия которых истёк.

9. Управлению муниципальной собственности г. Владивостока (Стульнова Н.А.):

9.1 обеспечить внесение сведений о границах публичных сервитутов в реестр границ Единого государственного реестра недвижимости в соответствии с действующим законодательством Российской Федерации;

9.2 в течение пяти рабочих дней со дня принятия настоящего постановления направить копию данного постановления по почтовым адресам:

9.2.1 обладателя публичных сервитутов - 690063, Приморский край, г. Владивосток, ул. Зои Космодемьянской, д. 23, пом. 2 (общество с ограниченной ответственностью «Центр развития территорий»);

9.2.2 в орган, осуществляющий государственный кадастровый учет и государственную регистрацию прав, - 690063, Приморский край, г. Владивосток, ул. Приморская, д. 2 (филиал ППК «Роскадастр» по Приморскому краю).

10. Управлению по работе со СМИ администрации города Владивостока (Козлова В.В.) в течение пяти рабочих дней со дня принятия настоящего постановления опубликовать данное постановление в официальных средствах массовой информации и разместить в информационно-телекоммуникационной сети Интернет на официальном сайте администрации города Владивостока www.vlc.ru.

11. Настоящее постановление вступает в силу со дня его официального опубликования.

12. Контроль исполнения настоящего постановления оставляю за собой.

Заместитель главы администрации А.Н. Сухов

АДМИНИСТРАЦИЯ ГОРОДА ВЛАДИВОСТОКА
П О С Т А Н О В Л Е Н И Е
12.07.2024 г. Владивосток № 1879
Об установлении публичных сервитутов

В соответствии с Земельным кодексом Российской Федерации, Федеральным законом от 06.10.2003 № 131-ФЗ «Об общих принципах организации местного самоуправления в Российской Федерации», Уставом города Владивостока, постановлением администрации города Владивостока от 27.01.2022 № 130 «Об утверждении документации по планировке территории в части проекта планировки территории и проекта межевания территории для размещения линейного объекта через ул. Фирсова в городе Владивостоке», постановлением администрации города Владивостока от 27.02.2020 № 791 «Об утверждении административного регламента предоставления администрацией города Владивостока муниципальной услуги «Установление публичного сервитута в соответствии с главой V.7 Земельного кодекса Российской Федерации», распоряжением администрации города Владивостока от 14.11.2023 № 971-р «О делегировании права подписи Сухову А.Н.», на основании ходатайства общества с ограниченной ответственностью «Центр развития территории» об установлении публичных сервитутов в целях проведения инженерных изысканий для реконструкции линейного объекта местного значения администрация города Владивостока

п о с т а н о в л я е т:

1. Установить публичные сервитуты в интересах общества с ограниченной ответственностью «Центр развития территории» (ИНН 2537135687, ОГРН 1182536006784) (далее – публичные сервитуты) согласно приложению № 1 в отношении:

1.1 части земельного участка с кадастровым номером 25:28:000000:383 площадью 66,36 кв. м, адрес: местоположение установлено относительно ориентира, расположенного за пределами участка. Ориентир нежилое здание. Участок находится примерно в 1,5 м, по направлению на восток от ориентира. Почтовый адрес ориентира: край Приморский, г. Владивосток, пр-кт 100-летия Владивостока, дом 57г;

1.2 части земельного участка с кадастровым номером 25:28:000000:385 площадью 348,64 кв. м, адрес: местоположение установлено относительно ориентира, расположенного за пределами участка. Ориентир жилой дом. Участок находится примерно в 9 м, по направлению на юго-восток от ориентира. Почтовый адрес ориентира: край Приморский, г. Владивосток, пр-кт 100-летия Владивостока, дом 55;

1.3 части земельного участка с кадастровым номером 25:28:000000:5964 площадью 87,62

кв. м, адрес: местоположение установлено относительно ориентира, расположенного в границах участка. Ориентир сооружение-проезд (лит. Б). Почтовый адрес ориентира: Приморский край, г. Владивосток, ул. Фирсова;

1.4 части земельного участка с кадастровым номером 25:28:000000:10676 площадью 57,65 кв. м, адрес: местоположение установлено относительно ориентира, расположенного в границах участка. Ориентир сооружение - проезд (лит. Б). Почтовый адрес ориентира: Приморский край, г. Владивосток, ул. Постышева;

1.5 земель, государственная собственность на которые не разграничена, площадью 59,94 кв. м, в границах кадастровых кварталов 25:28:040002, 25:28:040004.

2. Публичные сервитуты устанавливаются в целях проведения инженерных изысканий для реконструкции линейного объекта местного значения: «Улично-дорожная сеть через ул. Фирсова в городе Владивостоке (включая реконструкцию мостового сооружения)».

3. Публичные сервитуты устанавливаются сроком на 5 месяцев.

4. Плата за публичные сервитуты вносится обладателем публичных сервитутов (общество с ограниченной ответственностью «Центр развития территории») единовременным платежом не позднее шести месяцев со дня вступления настоящего постановления в силу.

Плата за публичные сервитуты в отношении земельных участков, указанных в подпунктах 1.1 – 1.4 пункта 1 настоящего постановления, перечисляется на счет УФК по Приморскому краю (Управление муниципальной собственности г. Владивостока), ИНН 2536097608, КПП 254001001, единый казначейский счет: 401 02 810 545 370 000 012, казначейский счет: 03 10 064 300 000 001 2000, Дальневосточное ГУ банка России//УФК по Приморскому краю г. Владивосток, БИК 010507002, ОКТМО 05701000, код бюджетной классификации (КБК) 966 1 11 05420 04 0000 120 «Плата за публичный сервитут, предусмотренная решением уполномоченного органа об установлении публичного сервитута в отношении земельных участков, находящихся в собственности городских округов и не предоставленных гражданам или юридическим лицам» согласно расчету размера платы за публичные сервитуты в отношении земельных участков, указанных в подпунктах 1.1 – 1.4 пункта 1 настоящего постановления (приложение № 2).

Плата за публичный сервитут в отношении земель, указанных в подпункте 1.5 пункта 1 настоящего постановления, перечисляется на счет УФК по Приморскому краю (Управление муниципальной собственности г. Владивостока), ИНН 2536097608, КПП 254001001, единый казначейский счет: 401 02 810 545 370 000 012, казначейский счет: 03 10 064 300 000 001 2000, Дальневосточное ГУ банка России//УФК по Приморскому краю г. Владивосток, БИК 010507002, ОКТМО 05701000, код бюджетной классификации (КБК) 966 1 11 05410 04 0000 120 «Плата за публичный сервитут, предусмотренная решением уполномоченного органа об установлении публичного сервитута в отношении земельного участка, государственная собственность на которые не разграничена, который расположен в границах городских округов и не предоставлен гражданам или юридическим лицам» согласно расчету размера платы за публичный сервитут в отношении земель, указанных в подпункте 1.5 пункта 1 настоящего постановления (приложение № 3)

В случае нарушения срока платы за публичные сервитуты, предусмотренного настоящим пунктом, обладатель публичных сервитутов несет ответственность в соответствии с действующим законодательством.

5. Использование земельных участков и земель, указанных в пункте 1 настоящего постановления, и (или) расположенных на них объектов недвижимого имущества в соответствии с их разрешенным использованием будет невозможно или существенно затруднено в связи с осуществлением публичных сервитутов в течение 1 месяца.

6. В отношении земельных участков, указанных в пункте 1 настоящего постановления, установить свободный график проведения работ при осуществлении деятельности, для обеспечения которой устанавливаются публичные сервитуты.

7. Обладатель публичных сервитутов (общество с ограниченной ответственностью «Центр развития территории») обязан привести земельные участки и земли, указанные в пункте 1 настоящего постановления, в состояние, пригодное для использования в соответствии с видом разрешенного использования, в сроки, предусмотренные пунктом 8 статьи 39.50 Земельного кодекса Российской Федерации.

8. Рекомендовать Управлению Федеральной службы государственной регистрации, кадастра и картографии по Приморскому краю осуществить государственную регистрацию прекращения установленных в отношении земельного участка с кадастровым номером 25:28:000000:10676 сервитутов, срок действия которых истёк.

9. Управлению муниципальной собственности г. Владивостока (Стульнова Н.А.):

9.1 обеспечить внесение сведений о границах публичных сервитутов в реестр границ Единого государственного реестра недвижимости в соответствии с действующим законодательством Российской Федерации;

9.2 в течение пяти рабочих дней со дня принятия настоящего постановления направить копию данного постановления по почтовым адресам:

9.2.1 обладателя публичных сервитутов - 690063, Приморский край, г. Владивосток, ул. Зои Космодемьянской, зд. 23, помещение 2 (общество с ограниченной ответственностью «Центр развития территории»);

9.2.2 в орган, осуществляющий государственный кадастровый учет и государственную регистрацию прав, - 690063, Приморский край, г. Владивосток, ул. Приморская, д. 2 (филиал ППК «Роскадастр» по Приморскому краю).

10. Управлению по работе со СМИ администрации города Владивостока (Козлова В.В.) в течение пяти рабочих дней со дня принятия настоящего постановления опубликовать данное постановление в официальных средствах массовой информации и разместить в информационно-телекоммуникационной сети Интернет на официальном сайте администрации города Владивостока www.vlc.ru.

11. Настоящее постановление вступает в силу со дня его официального опубликования.

12. Контроль исполнения настоящего постановления оставляю за собой.

Заместитель главы администрации А.Н. Сухов

АДМИНИСТРАЦИЯ ГОРОДА ВЛАДИВОСТОКА
П О С Т А Н О В Л Е Н И Е
12.07.2024 г. Владивосток № 1882

О внесении изменений в постановление администрации города Владивостока от 27.12.2019 № 4509 «Об утверждении административного регламента предоставления администрацией города Владивостока муниципальной услуги «Выдача разрешения на использование земель или земельных участков, находящихся в государственной или муниципальной собственности, без предоставления земельных участков и установления сервитутов»

В соответствии с Федеральным законом от 06.10.2003 № 131-ФЗ «Об общих принципах организации местного самоуправления в Российской Федерации», Федеральным законом от 27.07.2010 № 210-ФЗ «Об организации представления государственных и муниципальных услуг», постановлением Администрации Приморского края от 09.09.2015 № 336-па «Об утверждении Порядка и условий размещения объектов на землях или земельных участках, находящихся в государственной или муниципальной собственности, без предоставления земельных участков и установления сервитутов на территории Приморского края», Уставом города Владивостока, постановлением администрации города Владивостока от 09.06.2010 № 647 «Об утверждении Порядка разработки и утверждения административных регламентов осуществления муниципальных функций (предоставления муниципальных услуг (услуг))», в целях повышения качества и доступности предоставления муниципальной услуги администрация города Владивостока

п о с т а н о в л я е т:

1. Внести в приложение к постановлению администрации города Владивостока от 27.12.2019 № 4509 «Об утверждении административного регламента предоставления администрацией города Владивостока муниципальной услуги «Выдача разрешения на использование земель или земельных участков, находящихся в государственной или муниципальной собственности, без предоставления земельных участков и установления сервитутов» следующие изменения:

1.1 в пункте 2.6 раздела 2:

1.1.1 в абзаце 1 после слова «документов,» дополнить словом «сведений,»;

1.1.2 дополнить подпунктом 7) следующего содержания:

«7) сведения, подтверждающие согласование размещения объектов с лицом, ранее получившим разрешение на размещение объектов в границах земель или земельного участка, части (частей) земельного участка, в отношении которых подается заявление (в случае подачи заявления организацией, эксплуатирующей объекты электросетевого хозяйства, тепловых сетей, водопроводных сетей, сетей водоотведения, линейных сооружений канализации (в том числе ливневой), линий и сооружений связи, газопроводов, нефтепроводов и нефтепродуктопроводов (для размещения которых не требуется разрешение на строительство), для размещения таких объектов).»;

1.2 пункт 2.7 раздела 2 изложить в следующей редакции:

«2.7. Исчерпывающий перечень документов, которые заявитель (представитель заявителя) вправе представить по собственной инициативе, так как они подлежат представлению в рамках межведомственного информационного взаимодействия:

- решение управления архитектуры и строительства объектов Владивостокского городского округа о согласовании архитектурно-художественного некапитального нестационарного объекта, за исключением нестационарного торгового объекта, и решение управления городской среды администрации города Владивостока о согласовании проекта благоустройства территории в городе Владивостоке;

- кадастровая выписка о земельном участке или выписка из Единого государственного реестра недвижимости об основных характеристиках и зарегистрированных правах на объект недвижимости (в случае если планируется использование всего земельного участка или его части);

- выписка из Единого государственного реестра недвижимости (в случае если планируется использование всего земельного участка или его части);

- копия договора безвозмездного пользования земельным участком (в случае если подается заявление о выдаче разрешения на использование земель или земельного участка, части (частей) земельного участка для размещения объектов, указанных в пунктах 1 - 9, 11, 12 - 15 Перечня видов объектов, размещение которых может осуществляться на землях или земельных участках, находящихся в государственной или муниципальной собственности, без предоставления земельных участков и установления сервитутов, утвержденного Постановлением Правительства Российской Федерации от 03.12.2014 № 1300 (далее – Перечень), в целях обеспечения освоения земельного участка, предоставленного в безвозмездное пользование в рамках Федерального закона от 01.05.2016 № 119-ФЗ «Об особенностях предоставления гражданам земельных участков, находящихся в государственной или муниципальной собственности и расположенных в Арктической зоне Российской Федерации и на других территориях Севера, Сибири и Дальнего Востока Российской Федерации, и о внесении изменений в отдельные законодательные акты Российской Федерации»).»;

1.3 пункт 2.9 раздела 2 изложить в следующей редакции:

«2.9. Основаниями для отказа в предоставлении муниципальной услуги являются:

1) заявление подано с нарушением пункта 2.6 настоящего административного регламента;

2) в заявлении указаны объекты, не предусмотренные Перечнем;

3) границы земель, на использование которых подается заявление, пересекают границы земельного участка;

4) границы земель, на использование которых подается заявление, полностью или частично совпадают с местоположением границ земельного участка, образование которого предусмотрено схемой размещения земельного участка, с местоположением земельного участка, образуемого в соответствии с ранее принятым уполномоченным органом решением об утверждении схемы размещения земельного участка или схемы расположения земельного участка или земельных участков на кадастровом плане территории, срок действия которого не истек;

5) границы земель, на использование которых подается заявление, полностью или частично совпадают с местоположением границ земельного участка, в отношении которого принято решение о предварительном согласовании предоставления земельного участка и срок действия такого решения не истек;

6) границы земель или земельного участка, части (частей) земельного участка, на использование которых подается заявление, полностью или частично совпадают с местоположением границ земельного участка, в отношении которого опубликовано и размещено в соответствии с подпунктом 1 пункта 1 статьи 39.18 Земельного кодекса Российской Федерации извещение о предоставлении земельного участка для индивидуального жилищного строительства, ведения личного подсобного хозяйства, садоводства, дачного хозяйства, осуществления крестьянским (фермерским) хозяйством его деятельности;

7) границы земель, для получения разрешения на использование которых подается заявление, полностью или частично совпадают с местоположением границ земель или земельного участка, части (частей) земельного участка, в отношении которого принято решение о выдаче разрешения и срок действия такого разрешения не истек (за исключением случаев, когда за получением разрешения обращается: лицо, ранее получившее разрешение на размещение объектов на данных землях или земельных участках, для размещения иного вида объекта; организация, эксплуатирующая объекты электросетевого хозяйства, тепловых сетей, водопроводных сетей, сетей водоотведения, линейных сооружений канализации (в том числе ливневой), линий и сооружений связи, газопроводов, нефтепроводов и нефтепродуктопроводов, для размещения которых не требуется разрешение на строительство, для размещения таких объектов, с учетом соблюдения условий, установленных подпунктом 7) пункта 2.6 раздела 2 настоящего административного регламента;

8) земли, на использование которых подается заявление, налагаются (полностью или частично) на земельный участок, предоставленный физическому или юридическому лицу;

9) опубликовано извещение о проведении аукциона по продаже земельного участка, на котором планируется размещение объекта, или аукциона по продаже права на заключение договора аренды такого земельного участка;

10) в отношении земельного участка, на котором планируется размещение объекта, принято решение о предварительном согласовании его предоставления;

11) земельный участок, на использование которого подается заявление, предоставлен физическому или юридическому лицу;

12) размещение объекта приведет к невозможности использования земельного участка в соответствии с его разрешенным использованием;

13) размещение объекта приведет к нарушению требований Градостроительного кодекса Российской Федерации, Свода правил СП 42.13330.2011 «Градостроительство. Планировка и застройка городских и сельских поселений. Актуализированная редакция СНиП 2.07.01-89», санитарно-эпидемиологических требований, требований технических регламентов;

14) отсутствует решение управления архитектуры и строительства объектов Владивостокского городского округа о согласовании архитектурно-художественного решения некапитального нестационарного объекта, за исключением нестационарного торгового объекта, и (или) решение управления городской среды администрации города Владивостока о согласовании проекта благоустройства территории в городе Владивостоке;

В решении об отказе в выдаче разрешения указывается мотивированное обоснование причин отказа, предусмотренных настоящим пунктом.»;

1.4 форму изложить в следующей редакции (приложение).

2. Управлению по работе со СМИ администрации города Владивостока (Козлова В.В.) опубликовать настоящее постановление в официальных средствах массовой информации и разме-

стить на официальном сайте администрации города Владивостока в сети Интернет: www.vlc.ru.

3. Настоящее постановление вступает в силу со дня его официального опубликования.

4. Контроль исполнения настоящего постановления возложить на заместителя главы администрации Сухова А.Н.

Глава города К.В. Шестаков

Приложение к постановлению администрации города Владивостока
от 12.07.2024 № 1882

«Форма

_____
(администрация города Владивостока)

ЗАЯВЛЕНИЕ
о выдаче разрешения на использование земель или земельного участка, находящихся в муниципальной собственности, без предоставления земельных участков и установления сервитутов

От _____
(для гражданина, индивидуального предпринимателя - фамилия, имя, отчество (при наличии) заявителя; для юридического лица - наименование юридического лица)

Представитель заявителя: _____
_____

Наименование и реквизиты документа, подтверждающего полномочия представителя заявителя: _____

Наименование и реквизиты документа, удостоверяющего его личность _____
_____
(для гражданина)

ОГРН/ОГРНИП _____
(для юридического лица/ индивидуального предпринимателя) ИНН _____

Адрес (местонахождение) (индекс, субъект Российской Федерации, населенный пункт, улица, дом)_____
_____

Организационно-правовая форма и сведения о государственной регистрации заявителя в ЕГРЮЛ/ЕГРИП - в случае, если заявление подается юридическим лицом/индивидуальным предпринимателем
_____

Кадастровый номер (в случае, если планируется использование всего земельного участка или его части) _____
_____

Кадастровый квартал_____

Адресные ориентиры земель/земельного участка: _____
_____

Площадь (кв. м) _____

Предполагаемый срок использования _____

Предполагаемая цель использования (в случае, если планируется использование в целях в соответствии с пунктом 1 статьи 39.34 Земельного кодекса Российской Федерации)_____
_____

Сведения об объекте, предполагаемом для размещения, в том числе вид объекта согласно Перечню _____

Основания, подтверждающие отсутствие необходимости в получении разрешения на строительство объектов _____
(статья 51 Градостроительного кодекса Российской Федерации, статья 50 Закона Приморского края от 29.06.2009 № 446-КЗ «О градостроительной деятельности на территории Приморского края»)

Информация о необходимости осуществления рубок деревьев, кустарников, расположенных в границах земельного участка, части земельного участка или земель из состава земель промышленности, энергетики, транспорта, связи, радиовещания, телевидения, информатики, земель для обеспечения космической деятельности, земель обороны, безопасности и земель иного специального назначения, в отношении которых подано заявление _____
_____
(подпункт «з» пункта 3 Постановления Правительства Российской Федерации от 27.11.2014 № 1244 «Об утверждении Правил выдачи разрешения на использование земель или земельного участка, находящихся в государственной или муниципальной собственности»)

Контактный телефон (факс) _____
_____

Адрес электронной почты _____
_____

Иные сведения о заявителе _____
_____

Приложение: <1> _____
1. _____
2. _____
3. _____
_____
(подпись) _____
(дата)

<1> - не заполняется в случае подачи заявления через МФЦ.
_____»

Начальник Управления муниципальной собственности г. Владивостока Н.А. Стульнова

АДМИНИСТРАЦИЯ ГОРОДА ВЛАДИВОСТОКА
ПОСТАНОВЛЕНИЕ
12.07.2024 г. Владивосток № 1883
О внесении изменений в постановление администрации города Владивостока от 01.06.2017 № 1378 «Об утверждении Порядка предоставления субсидий из бюджета Владивостокского городского округа с целью возмещения затрат в связи с текущим содержанием, техническим обслуживанием, эксплуатацией муниципальных объектов наружного освещения»

Руководствуясь Бюджетным кодексом Российской Федерации, Федеральным законом от 06.10.2003 № 131-ФЗ «Об общих принципах организации местного самоуправления в Российской Федерации», постановлением Правительства Российской Федерации от 25.10.2023 № 1782 «Об утверждении общих требований к нормативным правовым актам, муниципальным правовым актам, регулирующим предоставление из бюджетов субъектов Российской Федерации, местных бюджетов субсидий, в том числе грантов в форме субсидий, юридическим лицам, индивидуальным предпринимателям, а также физическим лицам - производителям товаров, работ, услуг и проведение отборов получателей указанных субсидий, в том числе грантов в форме субсидий», Уставом города Владивостока, постановлением главы города Владивостока от 13.04.2009 № 334 «Об утверждении Положения об организации освещения улиц, текущем содержании, техническом обслуживании и эксплуатации объектов наружного освещения на территории г. Владивостока», в связи с изменением законодательства Российской Федерации администрация города Владивостока

постановляет:

1. Внести в постановление администрации города Владивостока от 01.06.2017 № 1378 «Об утверждении Порядка предоставления субсидий из бюджета Владивостокского городского округа с целью возмещения затрат в связи с текущим содержанием, техническим обслуживанием, эксплуатацией муниципальных объектов наружного освещения» следующие изменения:

1.1 преамбулу изложить в следующей редакции:

«Руководствуясь Бюджетным кодексом Российской Федерации, Федеральным законом от 06.10.2003 № 131-ФЗ «Об общих принципах организации местного самоуправления в Российской Федерации», постановлением Правительства Российской Федерации от 25.10.2023 № 1782 «Об утверждении общих требований к нормативным правовым актам, муниципальным правовым актам, регулирующим предоставление из бюджетов субъектов Российской Федерации, местных бюджетов субсидий, в том числе грантов в форме субсидий, юридическим лицам, индивидуальным предпринимателям, а также физическим лицам - производителям товаров, работ, услуг и проведение отборов получателей указанных субсидий, в том числе грантов в форме субсидий», Уставом города Владивостока, администрация города Владивостока»;

1.2 в приложении:

1.2.1 пункт 1.1 раздела 1 изложить в следующей редакции:

«1.1. Настоящий Порядок предоставления субсидий из бюджета Владивостокского городского округа с целью возмещения затрат в связи с текущим содержанием, техническим обслуживанием, эксплуатацией муниципальных объектов наружного освещения (далее - Порядок) разработан в соответствии с Бюджетным кодексом Российской Федерации, Положением об организации освещения улиц, текущем содержании, техническом обслуживании и эксплуатации объектов наружного освещения на территории г. Владивостока, утвержденным постановлением главы города Владивостока от 13.04.2009 № 334, муниципальной программой «Жилье и городская среда», утвержденной постановлением администрации города Владивостока от 20.09.2023 № 2414.»;

1.2.2 пункт 1.6 раздела 1 изложить в следующей редакции:

«1.6. Информация о субсидиях подлежит размещению на едином портале бюджетной системы Российской Федерации в информационно-телекоммуникационной сети «Интернет» в порядке, установленном Министерством финансов Российской Федерации (далее – единый портал) (в разделе единого портала).»;

1.2.3 пункт 2.2 раздела 2 изложить в следующей редакции:

«2.2. Управление в соответствии с условиями Договора о предоставлении субсидий в течение двух рабочих дней проверяет достоверность сведений в документах, предоставленных в соответствии с пунктом 2.1 настоящего Порядка, проверяет организацию на соответствие ее требованиям, указанным в пункте 2.8 Порядка, подписывает отчет о деятельности по текущему содержанию, техническому обслуживанию, эксплуатации муниципальных объектов наружного освещения на территории города Владивостока и направляет их совместно со счетом в управление бухгалтерии администрации города Владивостока для подготовки документов на оплату (или возвращает организации с указанием причины возврата).»;

1.2.4 пункт 2.8 раздела 2 изложить в следующей редакции:

«2.8. Требования, которым должны соответствовать организации на первое число месяца, предшествующего месяцу, в котором планируется заключение договора на получение субсидии:

- не являются иностранными юридическими лицами, в том числе местом регистрации которых является государство или территория, включенные в утверждаемый Министерством финансов Российской Федерации перечень государств и территорий, используемых для промежуточного (офшорного) владения активами в Российской Федерации (далее - офшорные компании), а также российскими юридическими лицами, в уставном (складочном) капитале которых доля прямого или косвенного (через третьих лиц) участия офшорных компаний в совокупности превышает 25 процентов (если иное не предусмотрено законодательством Российской Федерации);

- не находятся в перечне организаций и физических лиц, в отношении которых имеются сведения об их причастности к экстремистской деятельности или терроризму;

- не находятся в составляемых в рамках реализации полномочий, предусмотренных главой VII Устава ООН, Советом Безопасности ООН или органами, специально созданными решениями Совета Безопасности ООН, перечнях организаций и физических лиц, связанных с террористическими организациями и террористами или с распространением оружия массового уничтожения;

- не получают средства из бюджета Владивостокского городского округа в соответствии с настоящим Порядком и на основании иных муниципальных правовых актов на возмещение затрат в связи с текущим содержанием, техническим обслуживанием, эксплуатацией муниципальных объектов наружного освещения;

- не являются иностранными агентами в соответствии с Федеральным законом от 14.07.2022 № 255-ФЗ «О контроле за деятельностью лиц, находящихся под иностранным влиянием»;

- у организаций на едином налоговом счете отсутствует или не превышает размер, определенный пунктом 3 статьи 47 Налогового кодекса Российской Федерации, задолженность по уплате налогов, сборов и страховых взносов в бюджеты бюджетной системы Российской Федерации;

- у организаций должна отсутствовать просроченная задолженность по возврату в бюджет Владивостокского городского округа субсидий, бюджетных инвестиций, предоставленных в том числе в соответствии с иными правовыми актами, и иная просроченная задолженность перед бюджетом Владивостокского городского округа;

- не находятся в процессе реорганизации (за исключением реорганизации в форме присоединения к юридическому лицу, являющемуся получателем субсидии, другого юридического лица), ликвидации, в отношении них не введена процедура банкротства, деятельность организаций не приостановлена в порядке, предусмотренном законодательством Российской Федерации; а организации - индивидуальные предприниматели не прекратили деятельность в качестве индивидуального предпринимателя;

- в реестре дисквалифицированных лиц отсутствуют сведения о дисквалифицированных руководителе, членах коллегиального исполнительного органа, лице, исполняющем функции единоличного исполнительного органа, или главном бухгалтере получателей субсидий, являющегося юридическим лицом, об индивидуальном предпринимателе и о физическом лице – производителе товаров, работ, услуг, являющихся получателями субсидий.»;

1.2.5 раздел 2 дополнить пунктами 2.10, 2.11 следующего содержания:

«2.10. При реорганизации организаций, являющихся юридическим лицом, в форме слияния, присоединения или преобразования в договор вносятся изменения путем заключения дополнительного соглашения к договору в части перемены лица в обязательстве с указанием в договоре и юридического лица, являющегося правопреемником.

2.11. При реорганизации организаций, являющихся юридическим лицом, в форме разделения, выделения, а также при ликвидации организации, являющейся юридическим лицом, или

прекращении деятельности организации, являющейся индивидуальным предпринимателем, договор расторгается с формированием уведомления о расторжении договора в одностороннем порядке и акта об исполнении обязательств по договору с отражением информации о не исполненных организацией обязательствах, источником финансового обеспечения которых является субсидии, и возврате неиспользованного остатка субсидии в бюджет бюджетной системы Российской Федерации.»;

1.2.6 пункт 4.1 раздела 4 изложить в следующей редакции:

«4.1. Соблюдение условий и порядка предоставления субсидий организациями подлежит обязательной проверке администрацией города Владивостока в лице Управления, в том числе проверки на соответствие организаций требованиям, указанным в пункте 2.8 раздела 2 Порядка, на достижения результатов предоставления субсидии, а также проверке органами муниципального финансового контроля города Владивостока в соответствии со статьями 268.1 и 269.2 Бюджетного кодекса Российской Федерации.».

2. Управлению по работе со СМИ администрации города Владивостока (Козлова В.В.) опубликовать настоящее постановление в официальных средствах массовой информации и разместить на официальном сайте администрации города Владивостока в сети Интернет www.vlc.ru.

3. Настоящее постановление вступает в силу со дня его официального опубликования.

4. Контроль за исполнением настоящего постановления возложить на заместителя главы администрации Фищука Т.Г.

Глава города К.В. Шестаков

ГЛАВА ГОРОДА ВЛАДИВОСТОКА
П О С Т А Н О В Л Е Н И Е
12.07.2024 г. Владивосток № 1884
О внесении изменений в постановление главы города Владивостока от 17.10.2008 № 458 «О комиссии по городской топонимике»

В соответствии с Федеральным законом от 06.10.2003 № 131-ФЗ «Об общих принципах организации местного самоуправления в Российской Федерации», Уставом города Владивостока, в целях оптимизации работы комиссии по городской топонимике

п о с т а н о в л я ю:

1. Внести в приложение № 2 к постановлению главы города Владивостока от 17.10.2008 № 458 «О комиссии по городской топонимике» следующие изменения: вывести из состава комиссии по городской топонимике:

Карлаша Сергея Валентиновича - директора федерального казённого учреждения «Российский государственный исторический архив Дальнего Востока»;

Тарасову Виолету Владимировну - заместителя директора Дальневосточного филиала АО «Ростехинвентаризация - Федеральное БТИ» по Приморскому краю.

2. Управлению по работе со СМИ администрации города Владивостока (Козлова В.В.) опубликовать настоящее постановление в официальных средствах массовой информации и разместить в сети Интернет на официальном сайте администрации города Владивостока www.vlc.ru.

3. Настоящее постановление вступает в силу со дня его подписания.

4. Контроль исполнения настоящего постановления возложить на заместителя главы администрации Стегний Д.В.

Глава города К.В. Шестаков

СООБЩЕНИЕ:

В соответствии с постановлением администрации города Владивостока от 11.07.2024 № 1863 лицу, осуществившему возведение самовольных построек: нежилое строение, площадью 23 кв. м, нежилое строение, площадью 32 кв. м, разрушенное (руинированное) нежилое строение, площадью 93 кв. м, разрушенное (руинированное) нежилое строение, площадью 35 кв. м, расположенные на земельном участке с кадастровым номером 25:28:040011:10428, разрушенное (руинированное) нежилое строение, площадью 87 кв. м, расположенное: площадью 85 кв. м - на земельном участке с кадастровым номером 25:28:040011:10428, площадью 2 кв. м - на земельном участке с кадастровым номером 25:28:040011:10430 по адресу: г. Владивосток, ул. Адмирала Юмашева, д. 20., необходимо снести указанные постройки в течении 3 (трех) месяцев с 11 июля 2024 года.

Список самовольно установленных объектов, выявленных административно-территориальным управлением Фрунзенского района администрации г. Владивостока.

№ п/п	Адрес	Владелец	Тип объекта
1.	в районе ул. Авроровская 9	Не установлены	Забор протяженностью 127 м.

Список самовольно установленных объектов, выявленных отделом контроля за использованием земель Управления муниципальной собственности г. Владивостока

Адрес	Владелец	Тип объекта
В районе ул. Лазо, д. 8.	Не установлено	- Шлагбаум- 1шт. - Строение (пост охраны) площадью около 6 кв.м. - Строение деревянное площадью около 40 кв.м. На земельном участке с кадастровым номером 25:28:010007:1200 и на территории, собственность на которую не разграничена.

Список самовольно установленных объектов, выявленных административно-территориальным управлением Фрунзенского района администрации г. Владивостока.

№ п/п	Адрес	Владелец	Тип объекта
1.	Ул. Тигровая, 16а	Не установлены	Бетонные блоки – 15 шт. Трос Металлический – 10 м. Металлическое противопроездное устройство – 1 шт.

АДМИНИСТРАЦИЯ ГОРОДА ВЛАДИВОСТОКА
Р А С П О Р Я Ж Е Н И Е
15.07.2024 г. Владивосток № 565-р
Об утверждении протокола заседания Комиссии по освобождению самовольно занятых земельных участков от 28.06.2024 № 13

В соответствии с Федеральным законом от 06.10.2003 № 131-ФЗ «Об общих принципах организации местного самоуправления в Российской Федерации», Уставом города Владивостока, муниципальным правовым актом города Владивостока от 10.05.2006 № 30-МПА «Положение о порядке освобождения самовольно занятых земельных участков на территории города Владивостока»

1. Утвердить протокол заседания Комиссии по освобождению самовольно занятых земельных участков от 28.06.2024 № 13 (приложение).

2. Управлению по работе со СМИ администрации города Владивостока (Козлова В.В.) опубликовать настоящее распоряжение в официальных средствах массовой информации в трёхдневный срок со дня его подписания.

3. Настоящее распоряжение вступает в силу со дня его подписания.

4. Контроль исполнения настоящего распоряжения оставляю за собой.

Глава города К.В. Шестаков

АДМИНИСТРАЦИЯ ГОРОДА ВЛАДИВОСТОКА
П О С Т А Н О В Л Е Н И Е
15.07.2024 г. Владивосток № 1886
О подготовке документации по планировке территории в части проекта планировки территории и проекта межевания территории в районе ул. Бакунина, 12 в городе Владивостоке

В соответствии с Градостроительным кодексом Российской Федерации, Федеральным законом от 06.10.2003 № 131-ФЗ «Об общих принципах организации местного самоуправления в Российской Федерации», Федеральным законом от 13.07.2015 № 212-ФЗ «О свободном порте Владивосток», постановлением Правительства Российской Федерации от 31.03.2017 № 402 «Об утверждении Правил выполнения инженерных изысканий, необходимых для подготовки документации по планировке территории, перечня видов инженерных изысканий, необходимых для подготовки документации по планировке территории, и о внесении изменений в постановление Правительства Российской Федерации от 19 января 2006 г. № 20», Уставом города Владивостока, Генеральным планом Владивостокского городского округа, утвержденным решением Думы города Владивостока от 15.09.2008 № 119, принимая во внимание обращение гр. Беззубкина А.Е., администрация города Владивостока

п о с т а н о в л я е т:

1. Осуществить подготовку документации по планировке территории в части проекта планировки территории и проекта межевания территории в районе ул. Бакунина, 12 в городе Владивостоке (приложение № 1).

2. Утвердить задание на выполнение инженерных изысканий для подготовки документации по планировке территории в части проекта планировки территории и проекта межевания территории в районе ул. Бакунина, 12 в городе Владивостоке (приложение № 2).

3. Управлению градостроительства администрации города Владивостока (Вялкова В.А.):

3.1 организовать учет предложений от граждан и юридических лиц о порядке, сроках подготовки документации по планировке территории в части проекта планировки территории и проекта межевания территории в районе ул. Бакунина, 12 в городе Владивостоке;

3.2 осуществить проверку документации по планировке территории в части проекта планировки территории и проекта межевания территории в районе ул. Бакунина, 12 в городе Владивостоке на соответствие требованиям генерального плана Владивостокского городского округа, Правил землепользования и застройки на территории Владивостокского городского округа, лесохозяйственного регламента, положения об особо охраняемой природной территории в соответствии с программой комплексного развития систем коммунальной инфраструктуры, программой комплексного развития транспортной инфраструктуры, программой комплексного развития социальной инфраструктуры Владивостокского городского округа, нормативами градостроительного проектирования, комплексными схемами организации дорожного движения, требованиями по обеспечению эффективности организации дорожного движения, указанными в части 1 статьи 11 Федерального закона от 29.12.2017 № 443-ФЗ «Об организации дорожного движения в Российской Федерации и о внесении изменений в отдельные законодательные акты Российской Федерации», требованиями технических регламентов, сводов правил с учетом материалов и результатов инженерных изысканий, границ территорий объектов культурного наследия, включенных в единый государственный реестр объектов культурного наследия (памятников истории и культуры) народов Российской Федерации, границ территорий выявленных объектов культурного наследия, границ зон с особыми условиями использования территорий.

4. Предложения о порядке, сроках подготовки и содержании документации по планировке территории в части проекта планировки территории и проекта межевания территории в районе ул. Бакунина, 12 в городе Владивостоке могут быть направлены в адрес управления градостроительства администрации города Владивостока в письменной форме почтовым отправлением по адресу: г. Владивосток, Океанский пр., 20, 690091, а также в форме электронного документа путем заполнения электронной формы обращения на официальном сайте администрации города Владивостока www.vlc.ru.

5. Управлению по работе со СМИ администрации города Владивостока (Козлова В.В.) опубликовать настоящее постановление в официальных средствах массовой информации в течение трех дней со дня его принятия и разместить на официальном сайте администрации города Владивостока www.vlc.ru.

6. Настоящее постановление вступает в силу со дня его подписания и действует в течение 3-х лет.

7. Настоящее постановление вступает в силу со дня его подписания.

8. Контроль исполнения настоящего постановления возложить на заместителя главы администрации Сухова А.Н.

Глава города К.В. Шестаков

УПРАВЛЕНИЕ ГРАДОСТРОИТЕЛЬСТВА АДМИНИСТРАЦИИ ГОРОДА ВЛАДИВОСТОКА
ул. Западная, д. 15, г. Владивосток, 690091
тел. 252 76 26
ЗАКЛЮЧЕНИЕ
о результатах общественного обсуждения по проекту планировки территории и проекту межевания территории в районе улиц Нижнепортовая, Стрельникова, Рыбинская в городе Владивостоке
12.07.2024 № 19

Общественное обсуждение проводится в соответствии с постановлением главы города Владивостока от 20.06.2024 № 1601 «О проведении общественного обсуждения по проекту планировки территории и проекту межевания территории в районе улиц Нижнепортовая, Стрельникова, Рыбинская в городе Владивостоке».

Общее количество идентифицированных участников общественного обсуждения – 28 участников общественного обсуждения.

Количество граждан и юридических лиц не прошедших идентификацию – 5

Со дня окончания периода размещения проекта планировки территории и проекта межевания территории в районе улиц Нижнепортовая, Стрельникова, Рыбинская в городе Владивостоке управлением градостроительства администрации города Владивостока подготовлен и оформлен протокол общественного обсуждения от 09.07.2024 № 19, на основании которого подготовлено настоящее Заключение.

Содержание внесенных предложений и замечаний участников общественного обсуждения с разделением на предложения и замечания граждан, являющихся участниками общественного обсуждения и постоянно проживающих на территории, в отношении которой подготовлен, проект планировки территории и проект межевания территории в районе улиц Нижнепортовая, Стрельникова, Рыбинская в городе Владивостоке и предложений и замечаний иных участников общественного обсуждения, а также аргументированные рекомендации администрации города Владивостока о целесообразности или нецелесообразности учета внесенных участниками общественного обсуждения предложений и замечаний, прилагаются в таблицах (приложение).

Выводы: по итогам общественного обсуждения по проекту планировки территории и проекту межевания территории в районе улиц Нижнепортовая, Стрельникова, Рыбинская в городе Владивостоке выявлено следующее мнение:

За проект - 28 участников общественного обсуждения;

Против проекта - 0 участников общественного обсуждения;

Воздержались – 0 участников общественного обсуждения.

Содержание внесенных предложений и замечаний граждан, являющихся участниками общественного обсуждения и постоянно проживающих на территории, в отношении которой подготовлен проект планировки территории и проект межевания территории в районе улиц Нижнепортовая, Стрельникова, Рыбинская в городе Владивостоке и аргументированные рекомендации администрации города Владивостока о целесообразности или нецелесообразности учета внесенных участниками общественного обсуждения предложений и замечаний

№ п/п	Предложения и замечания, поступившие от граждан в период проведения экспозиции проекта	Рекомендации администрации города Владивостока о целесообразности или нецелесообразности учета внесенных участниками общественного обсуждения предложений и замечаний	Лицо, внесшее предложение, замечание
1	Предложения и замечания отсутствуют		

Содержание внесенных предложений и замечаний иных участников общественного обсуждения по проекту планировки территории и проекту межевания территории в районе улиц Нижнепортовая, Стрельникова, Рыбинская в городе Владивостоке и аргументированные рекомендации администрации города Владивостока о целесообразности или нецелесообразности учета внесенных участниками общественного обсуждения предложений и замечаний

Рекомендации администрации города Владивостока - целесообразно учесть внесенные участниками общественного обсуждения предложения и замечания – касаются проекта

№ п/п	Содержание внесенных предложений и замечаний иных участников общественного обсуждения	Лицо, внесшее предложение, замечание
1.	Ознакомившись с проектом планировки территории и проектом межевания территории в районе улиц Нижнепортовая, Стрельникова, Рыбинская в городе Владивостоке, вынесенного на общественное обсуждение, согласно постановлению главы города Владивостока № 1601 от 20.06.2024 и размещенного на официальном сайте администрации города Владивостока www.vlc.ru в разделе управления градостроительства « Общественное обсуждение» ПАО «ДВМП» являясь собственником земельных участком с кадастровыми номерами 25:28:0200031:156, 25:28:020031:81 и 25:28:020031:265, расположенных в границах рассматриваемой документации по планировке территории, полностью поддерживает проект планировки территории и проект межевания территории, а также считает, что их утверждение направлено на дальнейшее развитие транспортной инфраструктуры города Владивостока и Приморского края и голосует «ЗА» их принятие и утверждение	ЗА ПАО «ДВМП» Правообладатель земельного участка с кадастровым номером: 25:28:0200031:81
2.	Ознакомившись с проектом планировки территории и проектом межевания территории в районе улиц Нижнепортовая, Стрельникова, Рыбинская в городе Владивостоке, вынесенного на общественное обсуждение, согласно постановлению главы города Владивостока № 1601 от 20.06.2024 и размещенного на официальном сайте администрации города Владивостока www.vlc.ru в разделе управления градостроительства « Общественное обсуждение» ПАО «ДВМП» являясь собственником земельных участком с кадастровыми номерами 25:28:0200031:156, 25:28:020031:81 и 25:28:020031:265, расположенных в границах рассматриваемой документации по планировке территории, полностью поддерживает проект планировки территории и проект межевания территории, а также считает, что их утверждение направлено на дальнейшее развитие транспортной инфраструктуры города Владивостока и Приморского края и голосует «ЗА» их принятие и утверждение	ЗА ПАО «ДВМП» Правообладатель земельного участка с кадастровым номером: 25:28:0200031:265
3.	ПАО «ВладпортПортТранс» является собственником земельных участком с кадастровыми номерами 25:28:0200031:257, 25:28:020031:256, рассмотрел проект планировки и проект межевания территории в районе улиц Нижнепортовая, Стрельникова, Рыбинскаяв городе Владивостоке, вынесенного на общественное обсуждение, согласно постановлению главы города Владивостока № 1601 от 20.06.2024 и размещенного на официальном сайте администрации города Владивостока www.vlc.ru в разделе управления градостроительства « Общественное обсуждение», поддерживает указанный проект и голосуем «за» его принятие и утверждение	ЗА ООО «ВладПортТранс» ОГРН: 1142540005046 Правообладатель объекта недвижимости с кадастровым номером: 25:28:020031:257
4	ПАО «ВладпортПортТранс» является собственником земельных участком с кадастровыми номерами 25:28:0200031:257, 25:28:020031:256, рассмотрел проект планировки и проект межевания территории в районе улиц Нижнепортовая, Стрельникова, Рыбинскаяв городе Владивостоке, вынесенного на общественное обсуждение, согласно постановлению главы города Владивостока № 1601 от 20.06.2024 и размещенного на официальном сайте администрации города Владивостока www.vlc.ru в разделе управления градостроительства « Общественное обсуждение», поддерживает указанный проект и голосуем «за» его принятие и утверждение	ЗА ООО «ВладПортТранс» Правообладатель объекта недвижимости с кадастровым номером: 25:28:020031:256
5	Ознакомившись с проектом планировки территории и проектом межевания территории в районе улиц Нижнепортовая, Стрельникова, Рыбинская в городе Владивостоке, вынесенного на общественное обсуждение, согласно постановлению главы города Владивостока № 1601 от 20.06.2024 и размещенного на официальном сайте администрации города Владивостока www.vlc.ru в разделе управления градостроительства « Общественное обсуждение» АО «Русская тройка» являясь собственником земельного участка с кадастровым номером 25:28:000000:69492, выражает мнение о всецелой поддержке указанного проекта, как направленного на социально-экономическое развитие нашего города и голосуем «за» его принятие и утверждение	ЗА АО «РУССКАЯ ТРОЙКА» Правообладатель земельного участка с кадастровым номером: 25:28:000000:69492
6	ПАО «ВМТП» являясь собственником земельных участков с кадастровыми номерами 25:28:020031:2170, 25:28:020031:278, 25:28:020031:277, 25:28:030010:1560, 25:28:020031:1598, 25:28:000000:66324, 25:28:020031:1595, 25:28:020031:1586, 25:28:020034:1635, 25:28:020031:1593, 25:28:020034:1634, 25:28:020031:1590, 25:28:020031:1591, 25:28:020031:1588, 25:28:020031:1597, 25:28:020031:1592, 25:28:020031:1596, 25:28:020031:1589, 25:28:020031:1587, 25:28:020031:1594, 25:28:030010:1561, 25:28:000000:12503, 25:28:020031:1366 ознакомился с проектом планировки территории и проектом межевания территории в районе улиц Нижнепортовая, Стрельникова, Рыбинская в городе Владивостоке, вынесенного на общественное обсуждение, согласно постановлению главы города Владивостока №1601 от 20.06.2024 и размещенного на официальном сайте администрации города Владивостока www.vlc.ru в разделе управления градостроительства «Общественное обсуждение», выражает мнение о всецелой поддержке указанного проекта, как направленного на социально-экономическое развитие нашего города и голосуем «за» его принятие и утверждение.	ЗА ПАО «ВМТП» Правообладатель земельного участка с кадастровым номером: 25:28:020031:2170
7	ПАО «ВМТП» являясь собственником земельных участков с кадастровыми номерами 25:28:020031:2170, 25:28:020031:278, 25:28:020031:277, 25:28:030010:1560, 25:28:020031:1598, 25:28:000000:66324, 25:28:020031:1595, 25:28:020031:1586, 25:28:020034:1635, 25:28:020031:1593, 25:28:020034:1634, 25:28:020031:1590, 25:28:020031:1591, 25:28:020031:1588, 25:28:020031:1597, 25:28:020031:1592, 25:28:020031:1596, 25:28:020031:1589, 25:28:020031:1587, 25:28:020031:1594, 25:28:030010:1561, 25:28:000000:12503, 25:28:020031:1366 ознакомился с проектом планировки территории и проектом межевания территории в районе улиц Нижнепортовая, Стрельникова, Рыбинская в городе Владивостоке, вынесенного на общественное обсуждение, согласно постановлению главы города Владивостока №1601 от 20.06.2024 и размещенного на официальном сайте администрации города Владивостока www.vlc.ru в разделе управления градостроительства «Общественное обсуждение», выражает мнение о всецелой поддержке указанного проекта, как направленного на социально-экономическое развитие нашего города и голосуем «за» его принятие и утверждение.	ЗА ПАО «ВМТП» Правообладатель земельного участка с кадастровым номером: 25:28:020031:278
8	ПАО «ВМТП» являясь собственником земельных участков с кадастровыми номерами 25:28:020031:2170, 25:28:020031:278, 25:28:020031:277, 25:28:030010:1560, 25:28:020031:1598, 25:28:000000:66324, 25:28:020031:1595, 25:28:020031:1586, 25:28:020034:1635, 25:28:020031:1593, 25:28:020034:1634, 25:28:020031:1590, 25:28:020031:1591, 25:28:020031:1588, 25:28:020031:1597, 25:28:020031:1592, 25:28:020031:1596, 25:28:020031:1589, 25:28:020031:1587, 25:28:020031:1594, 25:28:030010:1561, 25:28:000000:12503, 25:28:020031:1366 ознакомился с проектом планировки территории и проектом межевания территории в районе улиц Нижнепортовая, Стрельникова, Рыбинская в городе Владивостоке, вынесенного на общественное обсуждение, согласно постановлению главы города Владивостока №1601 от 20.06.2024 и размещенного на официальном сайте администрации города Владивостока www.vlc.ru в разделе управления градостроительства «Общественное обсуждение», выражает мнение о всецелой поддержке указанного проекта, как направленного на социально-экономическое развитие нашего города и голосуем «за» его принятие и утверждение.	ЗА Правообладатель земельного участка с кадастровым номером: 25:28:020031:277
9	ПАО «ВМТП» являясь собственником земельных участков с кадастровыми номерами 25:28:020031:2170, 25:28:020031:278, 25:28:020031:277, 25:28:030010:1560, 25:28:020031:1598, 25:28:000000:66324, 25:28:020031:1595, 25:28:020031:1586, 25:28:020034:1635, 25:28:020031:1593, 25:28:020034:1634, 25:28:020031:1590, 25:28:020031:1591, 25:28:020031:1588, 25:28:020031:1597, 25:28:020031:1592, 25:28:020031:1596, 25:28:020031:1589, 25:28:020031:1587, 25:28:020031:1594, 25:28:030010:1561, 25:28:000000:12503, 25:28:020031:1366 ознакомился с проектом планировки территории и проектом межевания территории в районе улиц Нижнепортовая, Стрельникова, Рыбинская в городе Владивостоке, вынесенного на общественное обсуждение, согласно постановлению главы города Владивостока №1601 от 20.06.2024 и размещенного на официальном сайте администрации города Владивостока www.vlc.ru в разделе управления градостроительства «Общественное обсуждение», выражает мнение о всецелой поддержке указанного проекта, как направленного на социально-экономическое развитие нашего города и голосуем «за» его принятие и утверждение.	ЗА ПАО «ВМТП» Правообладатель земельного участка с кадастровым номером: 25:28:020031:1598
10	ПАО «ВМТП» являясь собственником земельных участков с кадастровыми номерами 25:28:020031:2170, 25:28:020031:278, 25:28:020031:277, 25:28:030010:1560, 25:28:020031:1598, 25:28:000000:66324, 25:28:020031:1595, 25:28:020031:1586, 25:28:020034:1635, 25:28:020031:1593, 25:28:020034:1634, 25:28:020031:1590, 25:28:020031:1591, 25:28:020031:1588, 25:28:020031:1597, 25:28:020031:1592, 25:28:020031:1596, 25:28:020031:1589, 25:28:020031:1587, 25:28:020031:1594, 25:28:030010:1561, 25:28:000000:12503, 25:28:020031:1366 ознакомился с проектом планировки территории и проектом межевания территории в районе улиц Нижнепортовая, Стрельникова, Рыбинская в городе Владивостоке, вынесенного на общественное обсуждение, согласно постановлению главы города Владивостока №1601 от 20.06.2024 и размещенного на официальном сайте администрации города Владивостока www.vlc.ru в разделе управления градостроительства «Общественное обсуждение», выражает мнение о всецелой поддержке указанного проекта, как направленного на социально-экономическое развитие нашего города и голосуем «за» его принятие и утверждение.	ЗА ПАО «ВМТП» Правообладатель земельного участка с кадастровым номером: 25:28:000000:66324

11	ПАО «ВМТП» являясь собственником земельных участков с кадастровыми номерами 25:28:020031:2170, 25:28:020031:278, 25:28:020031:277, 25:28:030010:1560, 25:28:020031:1598, 25:28:000000:66324, 25:28:020031:1595, 25:28:020031:1586, 25:28:020034:1635, 25:28:020031:1593, 25:28:020034:1634, 25:28:020031:1590, 25:28:020031:1591, 25:28:020031:1588, 25:28:020031:1597, 25:28:020031:1592, 25:28:020031:1596, 25:28:020031:1589, 25:28:020031:1587, 25:28:020031:1594, 25:28:030010:1561, 25:28:000000:12503, 25:28:020031:1366 ознакомился с проектом планировки территории и проектом межевания территории в районе улиц Нижнепортовая, Стрельникова, Рыбинская в городе Владивостоке, вынесенного на общественное обсуждение, согласно постановлению главы города Владивостока №1601 от 20.06.2024 и размещенного на официальном сайте администрации города Владивостока www.vlc.ru в разделе управления градостроительства «Общественное обсуждение», выражает мнение о всецелой поддержке указанного проекта, как направленного на социально-экономическое развитие нашего города и голосуем «за» его принятие и утверждение.	ЗА ПАО «ВМТП» Правообладатель земельного участка с кадастровым номером: 25:28:020031:1595
12	ПАО «ВМТП» являясь собственником земельных участков с кадастровыми номерами 25:28:020031:2170, 25:28:020031:278, 25:28:020031:277, 25:28:030010:1560, 25:28:020031:1598, 25:28:000000:66324, 25:28:020031:1595, 25:28:020031:1586, 25:28:020034:1635, 25:28:020031:1593, 25:28:020034:1634, 25:28:020031:1590, 25:28:020031:1591, 25:28:020031:1588, 25:28:020031:1597, 25:28:020031:1592, 25:28:020031:1596, 25:28:020031:1589, 25:28:020031:1587, 25:28:020031:1594, 25:28:030010:1561, 25:28:000000:12503, 25:28:020031:1366 ознакомился с проектом планировки территории и проектом межевания территории в районе улиц Нижнепортовая, Стрельникова, Рыбинская в городе Владивостоке, вынесенного на общественное обсуждение, согласно постановлению главы города Владивостока №1601 от 20.06.2024 и размещенного на официальном сайте администрации города Владивостока www.vlc.ru в разделе управления градостроительства «Общественное обсуждение», выражает мнение о всецелой поддержке указанного проекта, как направленного на социально-экономическое развитие нашего города и голосуем «за» его принятие и утверждение.	ЗА ПАО «ВМТП» Правообладатель земельного участка с кадастровым номером: 25:28:020031:1586
13	ПАО «ВМТП» являясь собственником земельных участков с кадастровыми номерами 25:28:020031:2170, 25:28:020031:278, 25:28:020031:277, 25:28:030010:1560, 25:28:020031:1598, 25:28:000000:66324, 25:28:020031:1595, 25:28:020031:1586, 25:28:020034:1635, 25:28:020031:1593, 25:28:020034:1634, 25:28:020031:1590, 25:28:020031:1591, 25:28:020031:1588, 25:28:020031:1597, 25:28:020031:1592, 25:28:020031:1596, 25:28:020031:1589, 25:28:020031:1587, 25:28:020031:1594, 25:28:030010:1561, 25:28:000000:12503, 25:28:020031:1366 ознакомился с проектом планировки территории и проектом межевания территории в районе улиц Нижнепортовая, Стрельникова, Рыбинская в городе Владивостоке, вынесенного на общественное обсуждение, согласно постановлению главы города Владивостока №1601 от 20.06.2024 и размещенного на официальном сайте администрации города Владивостока www.vlc.ru в разделе управления градостроительства «Общественное обсуждение», выражает мнение о всецелой поддержке указанного проекта, как направленного на социально-экономическое развитие нашего города и голосуем «за» его принятие и утверждение.	ЗА ПАО «ВМТП» Правообладатель земельного участка с кадастровым номером: 25:28:020034:1635
14	ПАО «ВМТП» являясь собственником земельных участков с кадастровыми номерами 25:28:020031:2170, 25:28:020031:278, 25:28:020031:277, 25:28:030010:1560, 25:28:020031:1598, 25:28:000000:66324, 25:28:020031:1595, 25:28:020031:1586, 25:28:020034:1635, 25:28:020031:1593, 25:28:020034:1634, 25:28:020031:1590, 25:28:020031:1591, 25:28:020031:1588, 25:28:020031:1597, 25:28:020031:1592, 25:28:020031:1596, 25:28:020031:1589, 25:28:020031:1587, 25:28:020031:1594, 25:28:030010:1561, 25:28:000000:12503, 25:28:020031:1366 ознакомился с проектом планировки территории и проектом межевания территории в районе улиц Нижнепортовая, Стрельникова, Рыбинская в городе Владивостоке, вынесенного на общественное обсуждение, согласно постановлению главы города Владивостока №1601 от 20.06.2024 и размещенного на официальном сайте администрации города Владивостока www.vlc.ru в разделе управления градостроительства «Общественное обсуждение», выражает мнение о всецелой поддержке указанного проекта, как направленного на социально-экономическое развитие нашего города и голосуем «за» его принятие и утверждение.	ЗА ПАО «ВМТП» Правообладатель земельного участка с кадастровым номером: 25:28:020031:1593
15	ПАО «ВМТП» являясь собственником земельных участков с кадастровыми номерами 25:28:020031:2170, 25:28:020031:278, 25:28:020031:277, 25:28:030010:1560, 25:28:020031:1598, 25:28:000000:66324, 25:28:020031:1595, 25:28:020031:1586, 25:28:020034:1635, 25:28:020031:1593, 25:28:020034:1634, 25:28:020031:1590, 25:28:020031:1591, 25:28:020031:1588, 25:28:020031:1597, 25:28:020031:1592, 25:28:020031:1596, 25:28:020031:1589, 25:28:020031:1587, 25:28:020031:1594, 25:28:030010:1561, 25:28:000000:12503, 25:28:020031:1366 ознакомился с проектом планировки территории и проектом межевания территории в районе улиц Нижнепортовая, Стрельникова, Рыбинская в городе Владивостоке, вынесенного на общественное обсуждение, согласно постановлению главы города Владивостока №1601 от 20.06.2024 и размещенного на официальном сайте администрации города Владивостока www.vlc.ru в разделе управления градостроительства «Общественное обсуждение», выражает мнение о всецелой поддержке указанного проекта, как направленного на социально-экономическое развитие нашего города и голосуем «за» его принятие и утверждение.	ЗА ПАО «ВМТП» Правообладатель земельного участка с кадастровым номером: 25:28:020034:1634
16	ПАО «ВМТП» являясь собственником земельных участков с кадастровыми номерами 25:28:020031:2170, 25:28:020031:278, 25:28:020031:277, 25:28:030010:1560, 25:28:020031:1598, 25:28:000000:66324, 25:28:020031:1595, 25:28:020031:1586, 25:28:020034:1635, 25:28:020031:1593, 25:28:020034:1634, 25:28:020031:1590, 25:28:020031:1591, 25:28:020031:1588, 25:28:020031:1597, 25:28:020031:1592, 25:28:020031:1596, 25:28:020031:1589, 25:28:020031:1587, 25:28:020031:1594, 25:28:030010:1561, 25:28:000000:12503, 25:28:020031:1366 ознакомился с проектом планировки территории и проектом межевания территории в районе улиц Нижнепортовая, Стрельникова, Рыбинская в городе Владивостоке, вынесенного на общественное обсуждение, согласно постановлению главы города Владивостока №1601 от 20.06.2024 и размещенного на официальном сайте администрации города Владивостока www.vlc.ru в разделе управления градостроительства «Общественное обсуждение», выражает мнение о всецелой поддержке указанного проекта, как направленного на социально-экономическое развитие нашего города и голосуем «за» его принятие и утверждение.	ЗА ПАО «ВМТП» Правообладатель земельного участка с кадастровым номером: 25:28:020031:1590
17	ПАО «ВМТП» являясь собственником земельных участков с кадастровыми номерами 25:28:020031:2170, 25:28:020031:278, 25:28:020031:277, 25:28:030010:1560, 25:28:020031:1598, 25:28:000000:66324, 25:28:020031:1595, 25:28:020031:1586, 25:28:020034:1635, 25:28:020031:1593, 25:28:020034:1634, 25:28:020031:1590, 25:28:020031:1591, 25:28:020031:1588, 25:28:020031:1597, 25:28:020031:1592, 25:28:020031:1596, 25:28:020031:1589, 25:28:020031:1587, 25:28:020031:1594, 25:28:030010:1561, 25:28:000000:12503, 25:28:020031:1366 ознакомился с проектом планировки территории и проектом межевания территории в районе улиц Нижнепортовая, Стрельникова, Рыбинская в городе Владивостоке, вынесенного на общественное обсуждение, согласно постановлению главы города Владивостока №1601 от 20.06.2024 и размещенного на официальном сайте администрации города Владивостока www.vlc.ru в разделе управления градостроительства «Общественное обсуждение», выражает мнение о всецелой поддержке указанного проекта, как направленного на социально-экономическое развитие нашего города и голосуем «за» его принятие и утверждение.	ЗА ПАО «ВМТП» Правообладатель земельного участка с кадастровым номером: 25:28:020031:1591
18	ПАО «ВМТП» являясь собственником земельных участков с кадастровыми номерами 25:28:020031:2170, 25:28:020031:278, 25:28:020031:277, 25:28:030010:1560, 25:28:020031:1598, 25:28:000000:66324, 25:28:020031:1595, 25:28:020031:1586, 25:28:020034:1635, 25:28:020031:1593, 25:28:020034:1634, 25:28:020031:1590, 25:28:020031:1591, 25:28:020031:1588, 25:28:020031:1597, 25:28:020031:1592, 25:28:020031:1596, 25:28:020031:1589, 25:28:020031:1587, 25:28:020031:1594, 25:28:030010:1561, 25:28:000000:12503, 25:28:020031:1366 ознакомился с проектом планировки территории и проектом межевания территории в районе улиц Нижнепортовая, Стрельникова, Рыбинская в городе Владивостоке, вынесенного на общественное обсуждение, согласно постановлению главы города Владивостока №1601 от 20.06.2024 и размещенного на официальном сайте администрации города Владивостока www.vlc.ru в разделе управления градостроительства «Общественное обсуждение», выражает мнение о всецелой поддержке указанного проекта, как направленного на социально-экономическое развитие нашего города и голосуем «за» его принятие и утверждение.	ЗА ПАО «ВМТП» Правообладатель земельного участка с кадастровым номером: 25:28:020031:1588
19	ПАО «ВМТП» являясь собственником земельных участков с кадастровыми номерами 25:28:020031:2170, 25:28:020031:278, 25:28:020031:277, 25:28:030010:1560, 25:28:020031:1598, 25:28:000000:66324, 25:28:020031:1595, 25:28:020031:1586, 25:28:020034:1635, 25:28:020031:1593, 25:28:020034:1634, 25:28:020031:1590, 25:28:020031:1591, 25:28:020031:1588, 25:28:020031:1597, 25:28:020031:1592, 25:28:020031:1596, 25:28:020031:1589, 25:28:020031:1587, 25:28:020031:1594, 25:28:030010:1561, 25:28:000000:12503, 25:28:020031:1366 ознакомился с проектом планировки территории и проектом межевания территории в районе улиц Нижнепортовая, Стрельникова, Рыбинская в городе Владивостоке, вынесенного на общественное обсуждение, согласно постановлению главы города Владивостока №1601 от 20.06.2024 и размещенного на официальном сайте администрации города Владивостока www.vlc.ru в разделе управления градостроительства «Общественное обсуждение», выражает мнение о всецелой поддержке указанного проекта, как направленного на социально-экономическое развитие нашего города и голосуем «за» его принятие и утверждение.	ЗА ПАО «ВМТП» Правообладатель земельного участка с кадастровым номером: 25:28:020031:1597
20	ПАО «ВМТП» являясь собственником земельных участков с кадастровыми номерами 25:28:020031:2170, 25:28:020031:278, 25:28:020031:277, 25:28:030010:1560, 25:28:020031:1598, 25:28:000000:66324, 25:28:020031:1595, 25:28:020031:1586, 25:28:020034:1635, 25:28:020031:1593, 25:28:020034:1634, 25:28:020031:1590, 25:28:020031:1591, 25:28:020031:1588, 25:28:020031:1597, 25:28:020031:1592, 25:28:020031:1596, 25:28:020031:1589, 25:28:020031:1587, 25:28:020031:1594, 25:28:030010:1561, 25:28:000000:12503, 25:28:020031:1366 ознакомился с проектом планировки территории и проектом межевания территории в районе улиц Нижнепортовая, Стрельникова, Рыбинская в городе Владивостоке, вынесенного на общественное обсуждение, согласно постановлению главы города Владивостока №1601 от 20.06.2024 и размещенного на официальном сайте администрации города Владивостока www.vlc.ru в разделе управления градостроительства «Общественное обсуждение», выражает мнение о всецелой поддержке указанного проекта, как направленного на социально-экономическое развитие нашего города и голосуем «за» его принятие и утверждение.	ЗА ПАО «ВМТП» Правообладатель земельного участка с кадастровым номером: 25:28:020031:1592

21	ПАО «ВМТП» являясь собственником земельных участков с кадастровыми номерами 25:28:020031:2170, 25:28:020031:278, 25:28:020031:277, 25:28:030010:1560, 25:28:020031:1598, 25:28:000000:66324, 25:28:020031:1595, 25:28:020031:1586, 25:28:020034:1635, 25:28:020031:1593, 25:28:020034:1634, 25:28:020031:1590, 25:28:020031:1591, 25:28:020031:1588, 25:28:020031:1597, 25:28:020031:1592, 25:28:020031:1596, 25:28:020031:1589, 25:28:020031:1587, 25:28:020031:1594, 25:28:030010:1561, 25:28:000000:12503, 25:28:020031:1366 ознакомился с проектом планировки территории и проектом межевания территории в районе улиц Нижнепортовая, Стрельникова, Рыбинская в городе Владивостоке, вынесенного на общественное обсуждение, согласно постановлению главы города Владивостока №1601 от 20.06.2024 и размещенного на официальном сайте администрации города Владивостока www.vlc.ru в разделе управления градостроительства «Общественное обсуждение», выражает мнение о всецелой поддержке указанного проекта, как направленного на социально-экономическое развитие нашего города и голосуем «за» его принятие и утверждение.	ЗА ПАО «ВМТП» Правообладатель земельного участка с кадастровым номером: 25:28:020031:1596
22	ПАО «ВМТП» являясь собственником земельных участков с кадастровыми номерами 25:28:020031:2170, 25:28:020031:278, 25:28:020031:277, 25:28:030010:1560, 25:28:020031:1598, 25:28:000000:66324, 25:28:020031:1595, 25:28:020031:1586, 25:28:020034:1635, 25:28:020031:1593, 25:28:020034:1634, 25:28:020031:1590, 25:28:020031:1591, 25:28:020031:1588, 25:28:020031:1597, 25:28:020031:1592, 25:28:020031:1596, 25:28:020031:1589, 25:28:020031:1587, 25:28:020031:1594, 25:28:030010:1561, 25:28:000000:12503, 25:28:020031:1366 ознакомился с проектом планировки территории и проектом межевания территории в районе улиц Нижнепортовая, Стрельникова, Рыбинская в городе Владивостоке, вынесенного на общественное обсуждение, согласно постановлению главы города Владивостока №1601 от 20.06.2024 и размещенного на официальном сайте администрации города Владивостока www.vlc.ru в разделе управления градостроительства «Общественное обсуждение», выражает мнение о всецелой поддержке указанного проекта, как направленного на социально-экономическое развитие нашего города и голосуем «за» его принятие и утверждение.	ЗА ПАО «ВМТП» Правообладатель земельного участка с кадастровым номером: 25:28:020031:1589
23	ПАО «ВМТП» являясь собственником земельных участков с кадастровыми номерами 25:28:020031:2170, 25:28:020031:278, 25:28:020031:277, 25:28:030010:1560, 25:28:020031:1598, 25:28:000000:66324, 25:28:020031:1595, 25:28:020031:1586, 25:28:020034:1635, 25:28:020031:1593, 25:28:020034:1634, 25:28:020031:1590, 25:28:020031:1591, 25:28:020031:1588, 25:28:020031:1597, 25:28:020031:1592, 25:28:020031:1596, 25:28:020031:1589, 25:28:020031:1587, 25:28:020031:1594, 25:28:030010:1561, 25:28:000000:12503, 25:28:020031:1366 ознакомился с проектом планировки территории и проектом межевания территории в районе улиц Нижнепортовая, Стрельникова, Рыбинская в городе Владивостоке, вынесенного на общественное обсуждение, согласно постановлению главы города Владивостока №1601 от 20.06.2024 и размещенного на официальном сайте администрации города Владивостока www.vlc.ru в разделе управления градостроительства «Общественное обсуждение», выражает мнение о всецелой поддержке указанного проекта, как направленного на социально-экономическое развитие нашего города и голосуем «за» его принятие и утверждение.	ЗА ПАО «ВМТП» Правообладатель земельного участка с кадастровым номером: 25:28:020031:1587
24	ПАО «ВМТП» являясь собственником земельных участков с кадастровыми номерами 25:28:020031:2170, 25:28:020031:278, 25:28:020031:277, 25:28:030010:1560, 25:28:020031:1598, 25:28:000000:66324, 25:28:020031:1595, 25:28:020031:1586, 25:28:020034:1635, 25:28:020031:1593, 25:28:020034:1634, 25:28:020031:1590, 25:28:020031:1591, 25:28:020031:1588, 25:28:020031:1597, 25:28:020031:1592, 25:28:020031:1596, 25:28:020031:1589, 25:28:020031:1587, 25:28:020031:1594, 25:28:030010:1561, 25:28:000000:12503, 25:28:020031:1366 ознакомился с проектом планировки территории и проектом межевания территории в районе улиц Нижнепортовая, Стрельникова, Рыбинская в городе Владивостоке, вынесенного на общественное обсуждение, согласно постановлению главы города Владивостока №1601 от 20.06.2024 и размещенного на официальном сайте администрации города Владивостока www.vlc.ru в разделе управления градостроительства «Общественное обсуждение», выражает мнение о всецелой поддержке указанного проекта, как направленного на социально-экономическое развитие нашего города и голосуем «за» его принятие и утверждение.	ЗА ПАО «ВМТП» Правообладатель земельного участка с кадастровым номером: 25:28:020031:1594
25	ПАО «ВМТП» являясь собственником земельных участков с кадастровыми номерами 25:28:020031:2170, 25:28:020031:278, 25:28:020031:277, 25:28:030010:1560, 25:28:020031:1598, 25:28:000000:66324, 25:28:020031:1595, 25:28:020031:1586, 25:28:020034:1635, 25:28:020031:1593, 25:28:020034:1634, 25:28:020031:1590, 25:28:020031:1591, 25:28:020031:1588, 25:28:020031:1597, 25:28:020031:1592, 25:28:020031:1596, 25:28:020031:1589, 25:28:020031:1587, 25:28:020031:1594, 25:28:030010:1561, 25:28:000000:12503, 25:28:020031:1366 ознакомился с проектом планировки территории и проектом межевания территории в районе улиц Нижнепортовая, Стрельникова, Рыбинская в городе Владивостоке, вынесенного на общественное обсуждение, согласно постановлению главы города Владивостока №1601 от 20.06.2024 и размещенного на официальном сайте администрации города Владивостока www.vlc.ru в разделе управления градостроительства «Общественное обсуждение», выражает мнение о всецелой поддержке указанного проекта, как направленного на социально-экономическое развитие нашего города и голосуем «за» его принятие и утверждение.	ЗА ПАО «ВМТП» Правообладатель земельного участка с кадастровым номером: 25:28:000000:12503
26	ПАО «ВМТП» являясь собственником земельных участков с кадастровыми номерами 25:28:020031:2170, 25:28:020031:278, 25:28:020031:277, 25:28:030010:1560, 25:28:020031:1598, 25:28:000000:66324, 25:28:020031:1595, 25:28:020031:1586, 25:28:020034:1635, 25:28:020031:1593, 25:28:020034:1634, 25:28:020031:1590, 25:28:020031:1591, 25:28:020031:1588, 25:28:020031:1597, 25:28:020031:1592, 25:28:020031:1596, 25:28:020031:1589, 25:28:020031:1587, 25:28:020031:1594, 25:28:030010:1561, 25:28:000000:12503, 25:28:020031:1366 ознакомился с проектом планировки территории и проектом межевания территории в районе улиц Нижнепортовая, Стрельникова, Рыбинская в городе Владивостоке, вынесенного на общественное обсуждение, согласно постановлению главы города Владивостока №1601 от 20.06.2024 и размещенного на официальном сайте администрации города Владивостока www.vlc.ru в разделе управления градостроительства «Общественное обсуждение», выражает мнение о всецелой поддержке указанного проекта, как направленного на социально-экономическое развитие нашего города и голосуем «за» его принятие и утверждение.	ЗА ПАО «ВМТП» Правообладатель земельного участка с кадастровым номером: 25:28:020031:1366
27	АО «ДНИИМФ» Ознакомившись с проектом планировки территории и проектом межевания территории в районе улиц Нижнепортовая, Стрельникова, Рыбинская в городе Владивостоке, вынесенного на общественное обсуждение, согласно постановлению главы города Владивостока № 1601 от 20.06.2024 и размещенного на официальном сайте администрации города Владивостока www.vlc.ru в разделе управления градостроительства « Общественное обсуждение» выражает мнение о всецелой поддержке указанного проекта, как направленного на социально-экономическое развитие нашего города и голосуем «за» его принятие и утверждение	ЗА АО «ДНИИМФ» Правообладатель земельного участка с кадастровым номером: 25:28:020031:1595
28	Ознакомившись с проектом планировки территории и проектом межевания территории в районе улиц Нижнепортовая, Стрельникова, Рыбинская в городе Владивостоке, вынесенного на общественное обсуждение, согласно постановлению главы города Владивостока № 1601 от 20.06.2024 и размещенного на официальном сайте администрации города Владивостока www.vlc.ru в разделе управления градостроительства « Общественное обсуждение» ООО «Морской контейнерный терминал» являясь собственником земельного участка с кадастровым номером 25:28:020031:2437, выражает мнение о всецелой поддержке указанного проекта, как направленного на социально-экономическое развитие нашего города и голосуем «за» его принятие и утверждение	ЗА ООО «МКТ» Правообладатель земельного участка с кадастровым номером: 25:28:020031:2437

Перечень обращений граждан и организаций, не являющихся участниками общественного обсуждения (не прошедших идентификацию) по проекту планировки территории и проекту межевания территории в районе улиц Нижнепортовая, Стрельникова, Рыбинская в городе Владивостоке

1. Лунев В.М (от 01.07.2024 № 1305-пс) – отсутствуют документы для идентификации;
2. Боярова С.О. (от 01.07.2024 № 1308-пс) – отсутствуют документы для идентификации;
3. ПАО «ВМТП». (от 03.07.2024 № 1316-пс) – согласно представленным выпискам из ЕГРН заявитель является правообладателем объектов недвижимости с кадастровыми номерами 25:28:030010:1560, 25:28:030010:1561, расположенными за границами проекта планировки территории и проекту межевания территории в районе улиц Нижнепортовая, Стрельникова, Рыбинская в городе Владивостоке;
4. Общество с ограниченной ответственностью «Владивостокский морской терминал» (от 04.07.2024 № 1320-пс) – отсутствуют документы для идентификации (отсутствует выписка из ЕГРЮЛ, отсутствует выписка из ЕГРН подтверждающая право, на объекты недвижимости, расположенные в границах проекта планировки территории и проекта межевания территории в районе улиц Нижнепортовая, Стрельникова, Рыбинская в городе Владивостоке);
5. ИП Абатин К.Е (от 28.06.2024 № 1296-пс) – отсутствуют документы для идентификации.

УПРАВЛЕНИЕ ГРАДОСТРОИТЕЛЬСТВА АДМИНИСТРАЦИИ ГОРОДА ВЛАДИВОСТОКА

ул. Западная, д. 15, г. Владивосток, 690091 тел. 252 76 26

ЗАКЛЮЧЕНИЕ

о результатах общественного обсуждения по схемам расположения земельных участков на кадастровом плане территории, на которых расположены многоквартирный дом и иные входящие в состав такого дома объекты недвижимого имущества, по адресу: Приморский край, г. Владивосток, ул. 40 лет ВЛКСМ, д. 19

12.07.2024 № 33

Общественное обсуждение проводится в соответствии с постановлением главы города Владивостока от 18.06.2024 № 1554 «О проведении общественного обсуждения по схемам расположения земельных участков на кадастровом плане территории, на которых расположены многоквартирный дом и иные входящие в состав такого дома объекты недвижимого имущества, по адресу: Приморский край, г. Владивосток, ул. 40 лет ВЛКСМ, д. 19».

Общее количество идентифицированных участников общественного обсуждения: 7 участников общественного обсуждения.

Количество граждан и юридических лиц не прошедших идентификацию – 1.

Со дня окончания периода размещения схем расположения земельных участков на кадастровом плане территории, на которых расположены многоквартирный дом и иные входящие в состав такого дома объекты недвижимого имущества, по адресу: Приморский край, г. Владивосток, ул. 40 лет ВЛКСМ, д. 19, управлением градостроительства администрации города Владивостока подготовлен и оформлен протокол общественного обсуждения от 09.07.2024 № 33, на основании которого подготовлено настоящее Заключение.

Содержание внесенных предложений и замечаний участников общественно-

го обсуждения с разделением на предложения и замечания граждан, являющихся участниками общественного обсуждения и постоянно проживающих на территории, в отношении которой подготовлены схемы расположения земельных участков на кадастровом плане территории, на которых расположены многоквартирный дом и иные входящие в состав такого дома объекты недвижимого имущества, по адресу: Приморский край, г. Владивосток, ул. 40 лет ВЛКСМ, д. 19, и предложений и замечаний иных участников общественного обсуждения, а также аргументированные рекомендации администрации города Владивостока о целесообразности или нецелесообразности учета внесенных участниками общественного обсуждения предложений и замечаний, прилагаются в таблицах (приложение).

Выводы: по итогам общественного обсуждения по схемам расположения земельных участков на кадастровом плане территории, на которых расположены многоквартирный дом и иные входящие в состав такого дома объекты недвижимого имущества, по адресу: Приморский край, г. Владивосток, ул. 40 лет ВЛКСМ, д. 19 выявлено следующее мнение:

За проект - 0 участников общественного обсуждения;

Против проекта - 7 участников общественного обсуждения;

Воздержались – 0 участников общественного обсуждения.

Содержание внесенных предложений и замечаний граждан, являющихся участниками общественного обсуждения и постоянно проживающих на территории, в отношении которой подготовлены схемы расположения земельных участков на кадастровом плане территории, на которых расположены многоквартирный дом и иные входящие в состав такого дома объекты недвижимого имущества, по адресу: Приморский край, г. Владивосток, ул. 40 лет ВЛКСМ, д. 19 и аргументированные рекомендации администрации города Владивостока о целесообразности или нецелесообразности учета внесенных участниками общественного обсуждения предложений и замечаний

Рекомендации администрации города Владивостока - целесообразно учесть внесенные участниками общественного обсуждения предложения и замечания – касаются проекта

№ п/п	Предложения и замечания, поступившие от иных участников общественного обсуждения в период проведения экспозиции проекта	Лицо, внесшее предложение, замечание
1	По проекту схемы расположения земельных участков под МКД по адресу г. Владивосток, ул. 40 лет ВЛКСМ, д. 19 голосую против. Прошу включить в схему земельные участки, на которых расположены металлические гаражи. Они стоят на месте расположенных ранее сгоревших сараев, которые были выделены для каждой квартиры нашего дома, так как в доме не были предусмотрены электропечки. В гаражах вырыты погреба для хранения продуктов. Гаражи стоят на этой земле с 1998 года. Примыкающая территория облагорожена нашими жильцами, имеются лавочки, песочница, клумбы. Территория под гаражи ранее официально была предоставлена администрацией Первомайского района г. Владивостока. Сохранились подтверждающие документы (схемы границ земельного участка). Против предложенной схемы земельного участка на кадастровом плане территории площадью 849 кв.м местоположение: г. Владивосток, ул. 40 лет ВЛКСМ в районе д. 19 возражаю. Мы не имеем возможности использовать нашу придомовую территорию, так как нам выделен земельный участок под домом, проезжая часть и пешеходный тротуар. На земельном участке рядом с домом 19 установлены лавочки, песочница, клумбы, металлические сараи (гаражи), которые стоят на придомовой территории на месте сгоревших сараев, закрепленных за каждой квартирой нашего дома. В доме не были предусмотрены электроплиты и стояли печи, которые топились углями и дровами, хранившиеся в сараях. На их месте жильцы установили металлические сараи-гаражи, в которых выкопаны подвалы для хранения продуктов. Они стоят на этом земельном участке с 2000 года. Разрешение на установку было выдано в 2000 году администрацией Первомайского района г. Владивостока. Копия разрешения и схема прилагается. Распоряжением Управления градостроительства и архитектуры администрации города Владивостока №256 от 13.02.2014 г. была утверждена схема расположения земельного участка на кадастровом плане территории по адресу: г. Владивосток, ул. 40 лет ВЛКСМ, д. 19, собственникам помещений в многоквартирном доме площадью 2003 кв.м. для дальнейшей эксплуатации многоквартирного дома, но так как в это же время жильцы д. 10 по ул. Борисенко оформляли земельный участок по зигзагообразной схеме, оформление придомовой территории нашего дома было приостановлено. В настоящее время создана инициативная группа из жильцов нашего дома и мы хотели бы оформить придомовую территорию согласно прилагаемой нами схеме. Просим утвердить схему земельного участка на кадастровом плане территории согласно предлагаемой нами схемы.   Предлагаемая нами схема	ПРОТИВ Моисеева Т.А.
2	По проекту схемы расположения земельных участков под МКД по адресу г. Владивосток, ул. 40 лет ВЛКСМ, д. 19 голосую против. Прошу включить в схему земельные участки, на которых расположены металлические гаражи. Они стоят на месте расположенных ранее сгоревших сараев, которые были выделены для каждой квартиры нашего дома, так как в доме не были предусмотрены электропечки. В гаражах вырыты погреба для хранения продуктов (картошки, соления). Гаражи стоят на этом месте с 1998 года. Примыкающая территория облагорожена жильцами этого дома, имеются песочница, лавки, клумбы. Территория под гаражи ранее официально была предоставлена администрацией Первомайского района г. Владивостока. Сохранились подтверждающие документы (схемы границ земельного участка). Против предложенной схемы земельного участка на кадастровом плане территории площадью 849 кв.м местоположение: г. Владивосток, ул. 40 лет ВЛКСМ в районе д. 19 возражаю. Мы не имеем возможности использовать нашу придомовую территорию, так как нам выделен земельный участок под домом, проезжая часть и пешеходный тротуар. На земельном участке рядом с домом 19 установлены лавочки, песочница, клумбы, металлические сараи (гаражи), которые стоят на придомовой территории на месте сгоревших сараев, закрепленных за каждой квартирой нашего дома. В доме не были предусмотрены электроплиты и стояли печи, которые топились углями и дровами, хранившиеся в сараях. На их месте жильцы установили металлические сараи-гаражи, в которых выкопаны подвалы для хранения продуктов. Они стоят на этом земельном участке с 2000 года. Разрешение на установку было выдано в 2000 году администрацией Первомайского района г. Владивостока. Копия разрешения и схема прилагается. Распоряжением Управления градостроительства и архитектуры администрации города Владивостока №256 от 13.02.2014 г. была утверждена схема расположения земельного участка на кадастровом плане территории по адресу: г. Владивосток, ул. 40 лет ВЛКСМ, д. 19, собственникам помещений в многоквартирном доме площадью 2003 кв.м. для дальнейшей эксплуатации многоквартирного дома, но так как в это же время жильцы д. 10 по ул. Борисенко оформляли земельный участок по зигзагообразной схеме, оформление придомовой территории нашего дома было приостановлено. В настоящее время создана инициативная группа из жильцов нашего дома и мы хотели бы оформить придомовую территорию согласно прилагаемой нами схеме. Просим утвердить схему земельного участка на кадастровом плане территории согласно предлагаемой нами схемы.  Предлагаемая нами схема	ПРОТИВ Моисеев С.И.
3	По проекту схемы расположения земельных участков под МКД по адресу г. Владивосток, ул. 40 лет ВЛКСМ, д. 19 голосую против. Прошу включить земельные участки, на которых расположены металлические гаражи. Они стоят на месте расположенных ранее сгоревших сараев, которые были выделены для каждой квартиры нашего дома, так как в доме не были предусмотрены электропечки. В гаражах вырыты погреба для хранения продуктов. Гаражи стоят на этой земле с 1998 года. Примыкающая территория облагорожена нашими жильцами, имеются лавочки, песочница, клумбы. В предложенной нам схеме границ земельного участка включена только проезжая часть дороги и пешеходный тротуар, где мы не можем осуществить благоустройство территории. Против предложенной схемы земельного участка на кадастровом плане территории площадью 849 кв.м местоположение: г. Владивосток, ул. 40 лет ВЛКСМ в районе д. 19 возражаю. Мы не имеем возможности использовать нашу придомовую территорию, так как нам выделен земельный участок под домом, проезжая часть и пешеходный тротуар. На земельном участке рядом с домом 19 установлены лавочки, песочница, клумбы, металлические сараи (гаражи), которые стоят на придомовой территории на месте сгоревших сараев, закрепленных за каждой квартирой нашего дома. В доме не были предусмотрены электроплиты и стояли печи, которые топились углями и дровами, хранившиеся в сараях. На их месте жильцы установили металлические сараи-гаражи, в которых выкопаны подвалы для хранения продуктов. Они стоят на этом земельном участке с 2000 года. Разрешение на установку было выдано в 2000 году администрацией Первомайского района г. Владивостока. Копия разрешения и схема прилагается. Распоряжением Управления градостроительства и архитектуры администрации города Владивостока №256 от 13.02.2014 г. была утверждена схема расположения земельного участка на кадастровом плане территории по адресу: г. Владивосток, ул. 40 лет ВЛКСМ, д. 19, собственникам помещений в многоквартирном доме площадью 2003 кв.м. для дальнейшей эксплуатации многоквартирного дома, но так как в это же время жильцы д. 10 по ул. Борисенко оформляли земельный участок по зигзагообразной схеме, оформление придомовой территории нашего дома было приостановлено. В настоящее время создана инициативная группа из жильцов нашего дома и мы хотели бы оформить придомовую территорию согласно прилагаемой нами схеме. Просим утвердить схему земельного участка на кадастровом плане территории согласно предлагаемой нами схемы.   Предлагаемая нами схема	ПРОТИВ Чекулаева Е.А.

4	Против предложенной схемы земельного участка на кадастровом плане территории площадью 849 кв.м местоположение: г. Владивосток, ул. 40 лет ВЛКСМ в районе д. 19 возражаю. Мы не имеем возможности использовать нашу придомовую территорию, так как нам выделен земельный участок под домом, проезжая часть и пешеходный тротуар. На земельном участке рядом с домом 19 установлены лавочки, песочница, клумбы, металлические сараи (гаражи), которые стоят на придомовой территории на месте сгоревших сараев, закрепленных за каждой квартирой нашего дома. В доме не были предусмотрены электроплиты и стояли печи, которые топились углями и дровами, хранившиеся в сараях. На их месте жильцы установили металлические сараи-гаражи, в которых выкопаны подвалы для хранения продуктов. Они стоят на этом земельном участке с 2000 года. Разрешение на установку было выдано в 2000 году администрацией Первомайского района г. Владивостока. Копия разрешения и схема прилагается. Распоряжением Управления градостроительства и архитектуры администрации города Владивостока №256 от 13.02.2014 г. была утверждена схема расположения земельного участка на кадастровом плане территории по адресу: г. Владивосток, ул. 40 лет ВЛКСМ, д. 19, собственникам помещений в многоквартирном доме площадью 2003 кв.м. для дальнейшей эксплуатации многоквартирного дома, но так как в это же время жильцы д. 10 по ул. Борисенко оформляли земельный участок по зигзагообразной схеме, оформление придомовой территории нашего дома было приостановлено. В настоящее время создана инициативная группа из жильцов нашего дома и мы хотели бы оформить придомовую территорию согласно прилагаемой нами схеме. Просим утвердить схему земельного участка на кадастровом плане территории согласно предлагаемой нами схемы.  	ПРОТИВ Белевцева Е.М.
5	 Прошу Вас внести изменения на карте земельного участка территории, в связи с новыми указанными нами предложенной территории. Ведь у нас раньше было разрешенное распоряжение о территории 2003 кв.м., а не то что Вы предварительно выделили сейчас, всего - 850 кв.м. (территория дороги перед домом). Хотим сохранить гаражи как есть, ведь они используются нами давно.	ПРОТИВ Кенжаев Х.Ш. Угли
6	Направляем Вам указанную схему территории желаемого нами (жильцами) участка, на котором стоят наши гаражи (сарайчики), которые использовались и используются для ведения личного хозяйства много лет. Предложенная Вами территория - это просто дорога, проезжая часть. В связи с новыми указанными нами территорией, просим Вас, внести поправку для нашей придомовой территории. приложения: Схема границы желаемого участка (земельного).	ПРОТИВ Кенжаева Р.А.
7	Направляем вам указанную схему территории желаемого нами участка, на котором стоят наши металлические сараи, гаражи которые использовались и используется для ведения личного хозяйства много лет. Предложенная вами территория это просто дорога, проезжая часть и тротуар. В связи с новыми указанными нами территорией, просим вас внести поправку для нашей придомовой территории. Приложения: Схема границы желаемого участка (земельного).	ПРОТИВ Подосенова Т.П.

Содержание внесенных предложений и замечаний иных участников общественного обсуждения по схемам расположения земельных участков на кадастровом плане территории, на которых расположены многоквартирный дом и иные входящие в состав такого дома объекты недвижимого имущества, по адресу: Приморский край, г. Владивосток, ул. 40 лет ВЛКСМ, д. 19 и аргументированные рекомендации администрации города Владивостока о целесообразности или нецелесообразности учета внесенных участниками общественного обсуждения предложений и замечаний

№ п/п	Предложения и замечания, поступившие от граждан в период проведения экспозиции проекта	Рекомендации администрации города Владивостока - целесообразно учесть внесенные участниками общественного обсуждения предложения и замечания – касаются проекта	Лицо, внесшее предложение, замечание
1	**Предложения и замечания отсутствуют**		

Перечень обращений граждан и организаций, не являющихся участниками общественного обсуждения (не прошедших идентификацию) по схемам расположения земельных участков на кадастровом плане территории, на которых расположены многоквартирный дом и иные входящие в состав такого дома объекты недвижимого имущества, по адресу: Приморский край, г. Владивосток, ул. 40 лет ВЛКСМ, д. 19

1. Атманов В.В. (от 04.07.2024 № 1319-пс) – отсутствуют документы для идентификации (отсутствует паспорт гражданина Российской Федерации; отсутствует выписка из ЕГРН, подтверждающая право на объект недвижимости, находящийся в границах схем расположения земельных участков на кадастровом плане территории, на которых расположены многоквартирный дом и иные входящие в состав такого дома объекты недвижимого имущества, по адресу: Приморский край, г. Владивосток, ул. 40 лет ВЛКСМ, д. 19).

Приложение № 4 к заключению о результатах общественного обсуждения по схемам расположения земельных участков на кадастровом плане территории, на которых расположены многоквартирный дом и иные входящие в состав такого дома объекты недвижимого имущества, по адресу: Приморский край, г. Владивосток, ул. 40 лет ВЛКСМ, д. 19

 

УПРАВЛЕНИЕ ГРАДОСТРОИТЕЛЬСТВА АДМИНИСТРАЦИИ ГОРОДА ВЛАДИВОСТОКА
ул. Западная, д. 15, г. Владивосток, 690091 тел. 252 76 26
ЗАКЛЮЧЕНИЕ
о результатах общественного обсуждения по схеме расположения земельного участка на кадастровом плане территории, на котором расположены многоквартирный дом и иные входящие в состав такого дома объекты недвижимого имущества, по адресу:
Приморский край, г. Владивосток, ул. Русская, д. 77
12.07.2024 № 34

Общественное обсуждение проводится в соответствии с постановлением главы города Владивостока от 18.06.2024 № 1553 «О проведении общественного обсуждения по схеме расположения земельного участка на кадастровом плане территории, на котором расположены многоквартирный дом и иные входящие в состав такого дома объекты недвижимого имущества, по адресу: Приморский край, г. Владивосток, ул. Русская, д. 77».

Общее количество идентифицированных участников общественного обсуждения: 1 участник общественного обсуждения.

Со дня окончания периода размещения схемы расположения земельного участка на кадастровом плане территории, на котором расположены многоквартирный дом и иные входящие в состав такого дома объекты недвижимого имущества, по адресу: Приморский край, г. Владивосток, ул. Русская, д. 77, управлением градостроительства администрации города Владивостока подготовлен и оформлен протокол общественного обсуждения от 09.07.2024 № 34, на основании которого подготовлено настоящее Заключение.

Содержание внесенных предложений и замечаний участников общественного обсуждения с разделением на предложения и замечания граждан, являющихся участниками общественного обсуждения и постоянно проживающих на территории, в отношении которой подготовлена схема расположения земельного участка на кадастровом плане территории, на котором расположены многоквартирный дом и иные входящие в состав такого дома объекты недвижимого имущества, по адресу: Приморский край, г. Владивосток, ул. Русская, д. 77, и предложений и замечаний иных участников общественного обсуждения, а также аргументированные рекомендации администрации города Владивостока о целесообразности или нецелесообразности учета внесенных участниками общественного обсуждения предложений и замечаний, прилагаются в таблицах (приложение).

Выводы: по итогам общественного обсуждения по схеме расположения земельного участка на кадастровом плане территории, на котором расположены многоквартирный дом и иные входящие в состав такого дома объекты недвижимого имущества, по адресу: Приморский край, г. Владивосток, ул. Русская, д. 77 выявлено следующее мнение:

За проект - 0 участников общественного обсуждения;

Против проекта - 0 участников общественного обсуждения;

Воздержались – 1 участник общественного обсуждения.

Содержание внесенных предложений и замечаний граждан, являющихся участниками общественного обсуждения и постоянно проживающих на территории, в отношении которой подготовлена схема расположения земельного участка на кадастровом плане территории, на котором расположены многоквартирный дом и иные входящие в состав такого дома объекты недвижимого имущества, по адресу: Приморский край, г. Владивосток, ул. Русская, д. 77 и аргументированные рекомендации

администрации города Владивостока о целесообразности или нецелесообразности учета внесенных участниками общественного обсуждения предложений и замечаний

№ п/п	Предложения и замечания, поступившие от граждан в период проведения экспозиции проекта	Рекомендации администрации города Владивостока - целесообразно учесть внесенные участниками общественного обсуждения предложения и замечания – касаются проекта	Лицо, внесшее предложение, замечание
1	Предложения и замечания отсутствуют		

Содержание внесенных предложений и замечаний иных участников общественного обсуждения по схеме расположения земельного участка на кадастровом плане территории, на котором расположены многоквартирный дом и иные входящие в состав такого дома объекты недвижимого имущества, по адресу: Приморский край, г. Владивосток, ул. Русская, д. 77 и аргументированные рекомендации администрации города Владивостока о целесообразности или нецелесообразности учета внесенных участниками общественного обсуждения предложений и замечаний

Рекомендации администрации города Владивостока - целесообразно учесть внесенные участниками общественного обсуждения предложения и замечания – касаются проекта

№ п/п	Содержание внесенных предложений и замечаний, поступивших от иных участников общественного обсуждения в период проведения экспозиции проекта	Лицо, внесшее предложение, замечание
1.	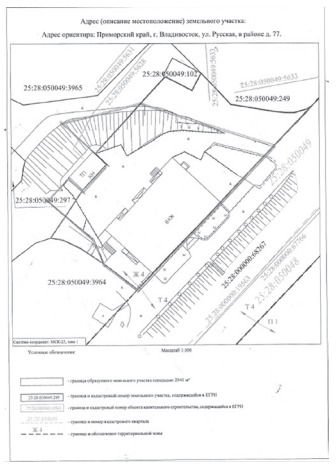 На основании предложенной МКУ «КРЗН» схемы межевания ЗУ около МКД Русская, 77 просим внести следующие корректировки. На схеме МКУ «КРЗН» с северо-восточной стороны от МКД Русская, 77 внесена часть проезжей межквартальной дороги, просим исключить дорогу общего пользования из предлагаемой схемы. Так же просим внести в ЗУ (увеличить) с юго-восточной и юго-западной стороны от МКД Русская, 77, (схема прилагается, границы предлагаемого участка выделены красным цветом).	Воздерживаюсь Артамонова Е.С. Правообладатель объекта недвижимости с кадастровым номером 25:28:050049:2230

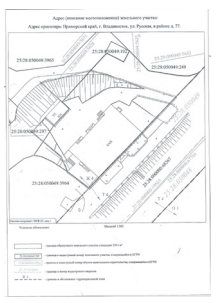

Приложение № 3 к заключению о результатах общественного обсуждения по схеме расположения земельного участка на кадастровом плане территории, на котором расположены многоквартирный дом и иные входящие в состав такого дома объекты недвижимого имущества, по адресу: Приморский край, г. Владивосток, ул. Русская, д. 77

УПРАВЛЕНИЕ ГРАДОСТРОИТЕЛЬСТВА АДМИНИСТРАЦИИ ГОРОДА ВЛАДИВОСТОКА
ул. Западная, д. 15, г. Владивосток, 690091 тел. 252 76 26
ЗАКЛЮЧЕНИЕ
о результатах общественного обсуждения по схеме расположения земельного участка на кадастровом плане территории, на котором расположены многоквартирный дом и иные входящие в состав такого дома объекты недвижимого имущества, по адресу: Приморский край, г. Владивосток, ул. Тюменская, д. 30
12.07.2024 № 35

Общественное обсуждение проводится в соответствии с постановлением главы города Владивостока от 17.06.2024 № 1542 «О проведении общественного обсуждения по схеме расположения земельного участка на кадастровом плане территории, на котором расположены многоквартирный дом и иные входящие в состав такого дома объекты недвижимого имущества, по адресу: Приморский край, г. Владивосток, ул. Тюменская, д. 30».

Общее количество идентифицированных участников общественного обсуждения: 8 участников общественного обсуждения.

Количество граждан и юридических лиц не прошедших идентификацию – 1.

Со дня окончания периода размещения схемы расположения земельного участка на кадастровом плане территории, на котором расположены многоквартирный дом и иные входящие в состав такого дома объекты недвижимого имущества, по адресу: Приморский край, г. Владивосток, ул. Тюменская, д. 30 управлением градостроительства администрации города Владивостока подготовлен и оформлен протокол общественного обсуждения от 09.07.2024 № 35, на основании которого подготовлено настоящее Заключение.

Содержание внесенных предложений и замечаний участников общественного обсуждения с разделением на предложения и замечания граждан, являющихся участниками общественного обсуждения и постоянно проживающих на территории, в отношении которой подготовлена схема расположения земельного участка на кадастровом плане территории, на котором расположены многоквартирный дом и иные входящие в состав такого дома объекты недвижимого имущества, по адресу: Приморский край, г. Владивосток, ул. Тюменская, д. 30, и предложений и замечаний иных участников общественного обсуждения, а также аргументированные рекомендации администрации города Владивостока о целесообразности или нецелесообразности учета внесенных участниками общественного обсуждения предложений и замечаний, прилагаются в таблицах (приложение).

Выводы: по итогам общественного обсуждения по схеме расположения земельного участка на кадастровом плане территории, на котором расположены многоквартирный дом и иные входящие в состав такого дома объекты недвижимого имущества, по адресу: Приморский край, г. Владивосток, ул. Тюменская, д. 30 выявлено следующее мнение:

За проект – 0 участников общественного обсуждения,
Против проекта – 8 участников общественного обсуждения,
Воздержались – 0 участников общественного обсуждения.

Содержание внесенных предложений и замечаний граждан, являющихся участниками общественного обсуждения и постоянно проживающих на территории, в отношении которой подготовлена схема расположения земельного участка на кадастровом плане территории, на котором расположены многоквартирный дом и иные входящие в состав такого дома объекты недвижимого имущества, по адресу: Приморский край, г. Владивосток, ул. Тюменская, д. 30 и аргументированные рекомендации администрации города Владивостока о целесообразности или нецелесообразности учета внесенных участниками общественного обсуждения предложений и замечаний

Рекомендации администрации города Владивостока - целесообразно учесть внесенные участниками общественного обсуждения предложения и замечания – касаются проекта

№ п/п	Содержание внесенных предложений и замечаний граждан, являющихся участниками общественного обсуждения	Лицо, внесшее предложение, замечание
1	Я против схемы выставленной на общественное обсуждение. По следующим основаниям: В границы земельного участка не включены металлические объекты которые являются дровяниками, необходимыми для хранения дров и угля. Так как дом с печным отоплением. Дровяники являются неотъемлемой частью общедомового имущества.	ПРОТИВ Гоменюк А.А.
2	Я против схемы выставленной на общественные обсуждения. По следующим основаниям: В границы земельного участка не включены металлические объекты которые являются дровяниками, необходимыми для хранения дров и угля . Так как дом с печным отоплением. Дровяники являются неотъемлемой частью общедомового имущества.	ПРОТИВ Гоменюк Е.В.
3	По проекту схемы расположения земельного участка под МКД по адресу г. Владивосток ул. Тюменская д. 30 против схемы просим включить в схему металлические 3 три штук, так как они являются дровяниками необходимыми для отопления дома. Дом отапливается печным отоплением.	ПРОТИВ Илюхина С.Н.
4	По проекту схемы расположения земельного участка под МКД по адресу г. Владивосток ул. Тюменская д. 30 голосую против.	ПРОТИВ Монастырный А.Н.
5	По проекту схемы расположения земельного участка под МКД по адресу г. Владивосток у. Тюменская д 30 голосую против. Прошу включить в схему 3 металические гаража так как они являются дровяниками необходимыми для отопления дома.	ПРОТИВ Максимов А.В.
6	В границы земельного участка не включена территория с металлическими объектами, являющиеся дровенниками, для хранения дров и угля, т.к. в доме не предусмотрено отопление, а стоят печки.	ПРОТИВ Шакалова Е.В.

Содержание внесенных предложений и замечаний иных участников общественного обсуждения по схеме расположения земельного участка на кадастровом плане территории, на котором расположены многоквартирный дом и иные входящие в состав такого дома объекты недвижимого имущества, по адресу: Приморский край, г. Владивосток, ул. Тюменская, д. 30 и аргументированные рекомендации администрации города Владивостока о целесообразности или нецелесообразности учета внесенных участниками общественного обсуждения предложений и замечаний

Рекомендации администрации города Владивостока - целесообразно учесть внесенные участниками общественного обсуждения предложения и замечания – касаются проекта

№ п/п	Содержание внесенных предложений и замечаний, поступивших от иных участников общественного обсуждения в период проведения экспозиции проекта	Лицо, внесшее предложение, замечание
1.	По проекту схемы расположения земельного участка под МКД по адресу г. Владивосток ул. Тюменская, д. 30 голосую против утверждения данной схемы по следующим основаниям: включить в границы земельного участка металлические объекты которые являются дровяниками.	ПРОТИВ Гоменюк А.В. Правообладатель объекта недвижимости с кадастровым номером 25:28:010022:443
2.	По проекту схемы расположения земельного участка МКД по адресу г. Владивосток ул. Тюменская 30, голосую против схемы по следующему основанию включить в границы земельный участок металлические объекты которые являются дровяником и угольником, для отопления жилья. Собственник Приходько С.С.	ПРОТИВ Приходько С.С. Правообладатель объекта недвижимости с кадастровым номером 25:28:010022:437

Перечень обращений граждан и организаций, не являющихся участниками общественного обсуждения (не прошедших идентификацию) по схеме расположения земельного участка на кадастровом плане территории, на котором расположены многоквартирный дом и иные входящие в состав такого дома объекты недвижимого имущества, по адресу: Приморский край, г. Владивосток, ул. Тюменская, д. 30

1. Савин В.С. (от 01.07.2024 № 1309-пс) – отсутствуют документы для идентификации (отсутствует лист паспорта гражданина РФ, подтверждающий постоянную регистрацию в

границах схемы расположения земельного участка на кадастровом плане территории, на котором расположены многоквартирный дом и иные входящие в состав такого дома объекты недвижимого имущества, по адресу: Приморский край, г. Владивосток, ул. Тюменская, д. 30; отсутствует выписка из ЕГРН, подтверждающая право заявителя на объект недвижимости расположенный в границах схемы расположения земельного участка на кадастровом плане территории, на котором расположены многоквартирный дом и иные входящие в состав такого дома объекты недвижимого имущества, по адресу: Приморский край, г. Владивосток, ул. Тюменская, д. 30).

УПРАВЛЕНИЕ ГРАДОСТРОИТЕЛЬСТВА АДМИНИСТРАЦИИ ГОРОДА ВЛАДИВОСТОКА

ул. Западная, д. 15, г. Владивосток, 690091 тел. 252 76 26

ЗАКЛЮЧЕНИЕ

о результатах общественного обсуждения по схеме расположения земельного участка на кадастровом плане территории, на котором расположены многоквартирный дом и иные входящие в состав такого дома объекты недвижимого имущества, по адресу: Приморский край, г. Владивосток, ул. Кипарисовая, д. 2а

12.07.2024 № 36

Общественное обсуждение проводится в соответствии с постановлением главы города Владивостока от 17.06.2024 № 1541 «О проведении общественного обсуждения по схеме расположения земельного участка на кадастровом плане территории, на котором расположены многоквартирный дом и иные входящие в состав такого дома объекты недвижимого имущества, по адресу: Приморский край, г. Владивосток, ул. Кипарисовая, д. 2а».

Общее количество идентифицированных участников общественного обсуждения: 0 участников общественного обсуждения.

Со дня окончания периода размещения схемы расположения земельного участка на кадастровом плане территории, на котором расположены многоквартирный дом и иные входящие в состав такого дома объекты недвижимого имущества, по адресу: Приморский край, г. Владивосток, ул. Кипарисовая, д. 2а управлением градостроительства администрации города Владивостока подготовлен и оформлен протокол общественного обсуждения от 09.07.2024 № 36, на основании которого подготовлено настоящее Заключение.

Содержание внесенных предложений и замечаний участников общественного обсуждения с разделением на предложения и замечания граждан, являющихся участниками общественного обсуждения и постоянно проживающих на территории, в отношении которой подготовлена схема расположения земельного участка на кадастровом плане территории, на котором расположены многоквартирный дом и иные входящие в состав такого дома объекты недвижимого имущества, по адресу: Приморский край, г. Владивосток, ул. Кипарисовая, д. 2а, и предложений и замечаний иных участников общественного обсуждения, а также аргументированные рекомендации администрации города Владивостока о целесообразности или нецелесообразности учета внесенных участниками общественного обсуждения предложений и замечаний, прилагаются в таблицах (приложение).

Выводы: в связи с тем, что в общественном обсуждении не принял участие ни один участник общественного обсуждения, такое общественное обсуждение считается состоявшимся в соответствии с пунктом 31 постановления Администрации Приморского края от 25.08.2015 № 303-па «Об утверждении Порядка организации и проведения общественных обсуждений или публичных слушаний по вопросам градостроительной деятельности на территориях Владивостокского, Артемовского городских округов, Надеждинского муниципального района Приморского края, Шкотовского муниципальных округа Приморского края».

Содержание внесенных предложений и замечаний граждан, являющихся участниками общественного обсуждения и постоянно проживающих на территории, в отношении которой подготовлена схема расположения земельного участка на кадастровом плане территории, на котором расположены многоквартирный дом и иные входящие в состав такого дома объекты недвижимого имущества, по адресу: Приморский край, г. Владивосток, ул. Кипарисовая, д. 2а и аргументированные рекомендации администрации города Владивостока о целесообразности или нецелесообразности учета внесенных участниками общественного обсуждения предложений и замечаний

№ п/п	Предложения и замечания, поступившие от граждан в период проведения экспозиции проекта	Рекомендации администрации города Владивостока - целесообразно учесть внесенные участниками общественного обсуждения предложения и замечания – касаются проекта	Лицо, внесшее предложение, замечание
1	Предложения и замечания отсутствуют		

Содержание внесенных предложений и замечаний иных участников общественного обсуждения по схеме расположения земельного участка на кадастровом плане территории, на котором расположены многоквартирный дом и иные входящие в состав такого дома объекты недвижимого имущества, по адресу: Приморский край, г. Владивосток, ул. Кипарисовая, д. 2а и аргументированные рекомендации администрации города Владивостока о целесообразности или нецелесообразности учета внесенных участниками общественного обсуждения предложений и замечаний

№ п/п	Предложения и замечания, поступившие от иных участников общественного обсуждения в период проведения экспозиции проекта	Рекомендации администрации города Владивостока о целесообразности или нецелесообразности учета внесенных участниками общественного обсуждения предложений и замечаний	Лицо, внесшее предложение, замечание
1	Предложения и замечания отсутствуют		

УПРАВЛЕНИЕ ГРАДОСТРОИТЕЛЬСТВА АДМИНИСТРАЦИИ ГОРОДА ВЛАДИВОСТОКА

ул. Западная, д. 15, г. Владивосток, 690091 тел. 252 76 26

ЗАКЛЮЧЕНИЕ

о результатах общественного обсуждения по схеме расположения земельного участка на кадастровом плане территории, на котором расположены многоквартирный дом и иные входящие в состав такого дома объекты недвижимого имущества, по адресу: Приморский край, г. Владивосток, ул. Кипарисовая, д. 2

12.07.2024 № 37

Общественное обсуждение проводится в соответствии с постановлением главы города Владивостока от 17.06.2024 № 1542 «О проведении общественного обсуждения по схеме расположения земельного участка на кадастровом плане территории, на котором расположены многоквартирный дом и иные входящие в состав такого дома объекты недвижимого имущества, по адресу: Приморский край, г. Владивосток, ул. Кипарисовая, д. 2».

Общее количество идентифицированных участников общественного обсуждения: 1 участник общественного обсуждения.

Со дня окончания периода размещения схемы расположения земельного участка на кадастровом плане территории, на котором расположены многоквартирный дом и иные входящие в состав такого дома объекты недвижимого имущества, по адресу: Приморский край, г. Владивосток, ул. Кипарисовая, д. 2 управлением градостроительства администрации города Владивостока подготовлен и оформлен протокол общественного обсуждения от 09.07.2024 № 37, на основании которого подготовлено настоящее Заключение.

Содержание внесенных предложений и замечаний участников общественного обсуждения с разделением на предложения и замечания граждан, являющихся участниками общественного обсуждения и постоянно проживающих на территории, в отношении которой подготовлена схема расположения земельного участка на кадастровом плане территории, на котором расположены многоквартирный дом и иные входящие в состав такого дома объекты недвижимого имущества, по адресу: Приморский край, г. Владивосток, ул. Кипарисовая, д. 2, и предложений и замечаний иных участников общественного обсуждения, а также аргументированные рекомендации администрации города Владивостока о целесообразности или нецелесообразности учета внесенных участниками общественного обсуждения предложений и замечаний, прилагаются в таблицах (приложение).

Выводы: по итогам общественного обсуждения по схеме расположения земельного участка на кадастровом плане территории, на котором расположены многоквартирный дом и иные входящие в состав такого дома объекты недвижимого имущества, по адресу: Приморский край, г. Владивосток, ул. Кипарисовая, д. 2 выявлено следующее мнение:

За проект – 1 участник общественного обсуждения,

Против проекта – 0 участников общественного обсуждения,

Воздержались – 0 участников общественного обсуждения.

Содержание внесенных предложений и замечаний граждан, являющихся участниками общественного обсуждения и постоянно проживающих на территории, в отношении которой подготовлена схема расположения земельного участка на кадастровом плане территории, на котором расположены многоквартирный дом и иные входящие в состав такого дома объекты недвижимого имущества, по адресу: Приморский край, г. Владивосток, ул. Кипарисовая, д. 2 и аргументированные рекомендации администрации города Владивостока о целесообразности или нецелесообразности учета внесенных участниками общественного обсуждения предложений и замечаний

№ п/п	Предложения и замечания, поступившие от граждан в период проведения экспозиции проекта	Рекомендации администрации города Владивостока - целесообразно учесть внесенные участниками общественного обсуждения предложения и замечания – касаются проекта	Лицо, внесшее предложение, замечание
1	Предложения и замечания отсутствуют		

Содержание внесенных предложений и замечаний иных участников общественного обсуждения по схеме расположения земельного участка на кадастровом плане территории, на котором расположены многоквартирный дом и иные входящие в состав такого дома объекты недвижимого имущества, по адресу: Приморский край, г. Владивосток, ул. Кипарисовая, д. 2 и аргументированные рекомендации администрации города Владивостока о целесообразности или нецелесообразности учета внесенных участниками общественного обсуждения предложений и замечаний

Рекомендации администрации города Владивостока - целесообразно учесть внесенные участниками общественного обсуждения предложения и замечания – касаются проекта

№ п/п	Содержание внесенных предложений и замечаний, поступивших от иных участников общественного обсуждения в период проведения экспозиции проекта	Лицо, внесшее предложение, замечание
1.	Проект схемы расположения земельного участка на кадастровом плане территории, на котором расположены многоквартирный дом и иные входящие в состав такого дома объекты недвижимого имущества, по адресу: Приморский край, г. Владивосток, ул. Кипарисовая, д. 2 поддерживаю	ЗА Макарова Е.В. Правообладатель объекта недвижимости с кадастровым номером 25:28:030005:3493

Перечень обращений граждан и организаций, не являющихся участниками общественного обсуждения (не прошедших идентификацию) по схеме расположения земельного участка на кадастровом плане территории, на котором расположены многоквартирный дом и иные входящие в состав такого дома объекты недвижимого имущества, по адресу: Приморский край, г. Владивосток, ул. Кипарисовая, д. 2

1. Цепкова М.И. (от 03.07.2024 № 1312-пс) – отсутствуют документы для идентификации (отсутствует лист паспорта гражданина РФ с ФИО и датой рождения гражданина РФ).