

БУДЬТЕ В КУРСЕ!




Владивосток

Семья в каждой букве*

16+

*2024 год Указом Президента РФ объявлен Годом семьи

Родители проверили
повседневный
детский рацион
учащихся
Владивостока



Школьное питание ПОД КОНТРОЛЕМ

стр. 2



Наведите камеру
своего телефона на QR-код
и перейдите на канал!

СПОРТ ТВОЕГО ГОРОДА



Проект запущен по инициативе
главы города Владивостока
Константина Шестакова

Школьное питание под контролем

Мама и папы школьников Владивостока смогли лично проверить, как и чем кормят ребят в образовательных учреждениях города. Первую дегустацию в рамках родительского контроля приняла школа № 82. Новый оператор питания «Межрегиональная кейтеринговая компания» рассказал родителям, как строится детский рацион, и предоставил возможность лично оценить школьные обеды и завтраки.

Первое совместное мероприятие управления образования Владивостока, Межрегиональной кейтеринговой компании и родительского актива прошло в пятницу, 20 сентября, в школе № 82 (Адмирала Горшкова, 26). Этой встречей оператор детского питания запустил сезон регулярных оценочных дегустаций в рамках родительского контроля в образовательных учреждениях города.

Событие собрало неравнодушных мам и пап от каждого

Родители проверили повседневный детский рацион учащихся Владивостока



Фото Инессы ИМИНОВОЙ

класса, они смогли познакомиться с компанией и продегустировать блюда из ежедневного рациона учеников.

«Дегустации проводятся для того, чтобы исключить домыслы и слухи у родителей по поводу «невкусности» в школьном питании. Чтобы мамы и папы пришли и попробовали, что ребенок кушает на завтрак или обед. Обычно мы предоставляем несколько дней циклического школьного меню, это то, что действительно дают в столовой, чтобы взрослые составили свое общее мнение. Это не специ-

ально приготовленные блюда для дегустации, а утвержденный рацион», – отметила директор школы Ольга Николаева.

Родителям показали ежедневное меню школьной столовой, а также предоставили возможность оценить приготовленную еду. По итогам дегустации взрослые участники встречи заполнили оценочные листы, результаты которых будут переданы оператору питания для учёта пожеланий и предложений. Во время дегустации участники встречи смогли пообщаться со специали-

стами оператора питания: руководством, врачом и технологом.

«Чтобы дать ребенку энергию для занятий – чтобы он прыгал, бегал, решал примеры, такого рациона вполне достаточно. Все вкусно, съедобно и полезно. Свои предложения внес в оценочный лист», – поделился впечатлением от дегустации папа одного из учеников.

Добавим, у родителей и законных представителей учащихся этой школы Владивостока есть возможность записаться на сеанс дегустации и посетить школьную

столовую для мониторинга качества питания. Уже сейчас мамы и папы учеников могут попасть в группу родительского контроля, обратившись к директору образовательной организации. Подобные проверки будут проводиться на регулярной основе и в других школах города.

Увидеть работу столовых и узнать, чем кормят детей, можно в социальных сетях в ВК и ТГ. Единый номер горячей линии по вопросам питания в школах: 8-800-70-70-100.

Евгений СИДОРОВ

В городской школе открылся класс клинической психологии

Многие ребята еще в школе четко определяют с дальнейшим профессиональным путем. Чтобы познакомиться с выбранной специальностью заранее и изучать только нужные для поступления предметы, дети могут поступить в профильный или специализированные классы. Они отличаются от общеобразовательных углубленным изучением конкретного перечня дисциплин, наличием в программе лекций от приглашенных экспертов и т. д.

В пятницу, 20 сентября, на базе школы № 38 открылся специализированный 10-й класс «Клиническая психология». Он организован совместно с Тихоокеанским государственным медицинским университетом.

Идея об открытии специализированного класса исходила от



Фото Анастасии КОТЛЯРОВОЙ

коллектива ТГМУ. Педагоги часто приходили в школу № 38 с полезными лекциями и в итоге обратились в администрацию МБОУ СОШ с предложением расширить горизонты сотрудничества и дать детям возможность познакомиться с профессией психолога.

– Ребята, которые обучаются в этом классе, готовятся к поступлению в ТГМУ. То есть каждый ребенок этого класса добавит к своим баллам ЕГЭ дополнительные баллы при поступлении на специальность «Клиническая психология» Тихоокеанского государственного медицинского университета. Также учащиеся получают базовые знания в обла-

сти психологии и клинической психологии, которые пригодятся в повседневной жизни и социальных отношениях, развивают аналитическое мышление и навыки эффективного общения, проявят себя и реализуют свой творческий потенциал, – поделился Вадим Зубков, директор школы № 38.

В класс клинической психологии зачислились 30 ребят. Большинство из них – учащиеся этой школы, но есть и ребята, которые перевелись из других общеобразовательных учреждений Владивостока, специально для обучения в новом классе.

В течение двух лет дети будут

участвовать в психологических тренингах и мастер-классах от педагогов университета, осваивать такие предметы, как «Введение в клиническую психологию», «Психология самопознания» и т. д. Также школьники будут готовиться к вступительным экзаменам по специальности 37.05.01 «Клиническая психология» и на углубленном уровне изучать предметы, необходимые для поступления (русский язык, обществознание, биология).

Расписание составлено таким образом, чтобы у детей была возможность раз в неделю посещать занятия по профилю класса. Такие уроки будут проходить как на базе школы, так и на базе университета. С ребятами будут заниматься преподаватели ТГМУ и наставники из числа студентов вуза.

Открытие нового специализированного класса прошло в торжественной атмосфере. На церемонии собрались учащиеся, представители университета и школы.

«Мы надеемся, что два года общения с нашими преподавателями и с вашими наставниками, с которыми вы познакомитесь уже

на первом занятии, станут для вас мотивацией к поступлению на выбранную специальность. Мы бы хотели, чтобы первые два года вы познавали профессию в научно-популярном ключе, а в дальнейшем – погрузились в нее профессионально», – отметил Руслан Кадыров, кандидат психологических наук, доцент ТГМУ, во время своего приветственного слова. Он также пожелал ребятам получать радость от процесса учебы и искренней заинтересованности в выбранном пути.

Сразу после напутствия Вадим Зубков и Руслан Кадыров перерезали ленточку, что ознаменовало старт образовательной программы.

Напомним, в этом году во Владивостоке действует 110 профильных классов по социально-экономическому, технологическому, универсальному, гуманитарному, естественно-научному направлениям.

Есть также и специализированные классы. Например, дипломатические классы в школах № 9 и 57, Роснефть-класс в Гимназии № 2 и другие.

Анастасия КЛЕЩИК

СОГЛАСОВАНО
Директор МКУ «АПМЗН»_____ Н.В. Куркова
« ____ » _____ 2024 г.СОГЛАСОВАНО
Начальник управления развития предпринимательства и потребительского рынка
администрации г. Владивостока_____ А.Ю. Вициенко
« ____ » _____ 2024 г.**ИЗВЕЩЕНИЕ О ПРОВЕДЕНИИ ЗАКРЫТОГО АУКЦИОНА НА ПРАВО ВКЛЮЧЕНИЯ В СХЕМУ РАЗМЕЩЕНИЯ НЕСТАЦИОНАРНЫХ ТОРГОВЫХ ОБЪЕКТОВ НА ТЕРРИТОРИИ
ВЛАДИВОСТОКСКОГО ГОРОДСКОГО ОКРУГА**

На основании информации, полученной от управления развития предпринимательства и потребительского рынка администрации города Владивостока, в соответствии с Постановлением администрации города Владивостока от 20.07.2018 № 2057, Муниципальное казенное учреждение «Агентство по продаже муниципальных земель и недвижимости», именуемое в дальнейшем «Организатор аукциона», сообщает о проведении закрытого аукциона на право включения в схему размещения нестационарных торговых объектов на территории Владивостокского городского округа (далее – Схема). Аукцион проводится 07.11.2024 в 11 час. 00 мин. по местному времени по адресу: Приморский край, город Владивосток, проспект Партизанский, дом 3, аукционный зал МКУ «АПМЗН».

1. Наименование, место нахождения, почтовый адрес, адрес электронной почты и номер контактного телефона Организатора аукциона - Муниципальное казенное учреждение «Агентство по продаже муниципальных земель и недвижимости» (МКУ «АПМЗН»); место нахождения: 690106, город Владивосток, Партизанский пр-т, 3; (423) 245-40-85, 244-60-16, mu_apmzn@mail.ru. Органом, уполномоченным на заключение соглашения о включении хозяйствующего субъекта в Схему, является Управление развития предпринимательства и потребительского рынка администрации города Владивостока.

2. Участниками аукциона могут быть любые юридические лица независимо от организационно-правовой формы и места его нахождения, а также индивидуальные предприниматели.

3. Аукционная документация предоставляется бесплатно со дня размещения на официальном сайте извещения о проведении закрытого аукциона. Аукционная документация предоставляется на основании заявления любого заинтересованного лица, поданного в письменной форме, в том числе электронного документа, в течение двух рабочих дней со дня получения соответствующего документа. Аукционная документация предоставляется по рабочим дням с 09 часов 00 минут до 13 часов 00 минут с 14 часов 00 минут до 17 часов 00 минут по местному времени, по пятницам и предпраздничным дням с 09 часов 00 минут до 13 часов 00 минут и с 14 часов 00 минут до 15 часов 45 минут по местному времени.

Место предоставления документации об аукционе – город Владивосток, Партизанский проспект, 3, кабинет № 6, Муниципальное казенное учреждение «Агентство по продаже муниципальных земель и недвижимости». Официальный сайт администрации города Владивостока, на котором размещена документация об аукционе - www.vlc.ru.

№ п/п (номер лота)	Место размещения НТО (адресные ориентиры)	Вид НТО	Периоды размещения НТО (для сезонного (временного) размещения)	Специализация НТО	Площадь НТО (кв. м)/ Площадь земельного участка для размещения НТО (кв.м)	Начальная цена аукциона, руб.	Координаты характерных точек границ земельного участка, занятого НТО, в местной системе координат МСК-25	Срок действия соглашения о включении хозяйствующего субъекта в Схему размещения нестационарных торговых объектов на территории Владивостокского городского округа
1	2	3	4	5	6	7	8	9
1.	ул. Гризодубовой, 71	павильон		продовольственные и непродовольственные товары	30/30	5064,38	X Y 357521.08 1400205.58 357517.08 1400205.58 357517.07 1400213.03 357521.08 1400213.06 357521.08 1400205.58	бессрочно
2.	ул. Гризодубовой, 71	павильон		продовольственные и непродовольственные товары	30/30	5064,38	X Y 357521.08 1400213.54 357517.08 1400213.58 357517.07 1400221.01 357521.13 1400220.98 357521.08 1400213.54	бессрочно
3.	Университетский просп., остановка общественного транспорта «Форт № 11» (о. Русский)	павильон		продовольственные, непродовольственные товары, готовая продукция общественного питания	108/108	18231,76	X Y 344030.00 1395328.40 344045.88 1395319.91 344043.05 1395314.62 344027.17 1395323.11 344030.00 1395328.40	бессрочно
4.	п. Аякс, 10, корпус F (о. Русский)	павильон		продовольственные товары, готовой продукции общественного питания	45/45	7596,56	X Y 349441.12 1396314.79 349437.20 1396323.10 349432.72 1396320.98 349436.55 1396312.86 349441.12 1396314.79	бессрочно
5.	ул. Катерная, 2	киоск		продовольственные товары, готовая продукция общественного питания	67/67	51839,52	X Y 355490.24 1398863.10 355485.41 1398877.66 355481.28 1398876.12 355486.04 1398861.77 355490.24 1398863.10	бессрочно
6.	просп. Красного Знамени, 164а	павильон		продовольственные и непродовольственные товары	22/22	3713,88	X Y 360172.56 1398913.24 360173.57 1398910.47 360166.60 1398907.84 360165.59 1398910.61 360172.56 1398913.24	бессрочно
7.	ул. Толстого, 38	киоск		продовольственные товары, готовая продукция общественного питания	27/27	20890,55	X Y 360385.48 1397211.52 360383.63 1397211.46 360383.41 1397215.38 360385.31 1397215.50 360385.31 1397216.06 360389.57 1397216.25 360389.76 1397211.56 360385.48 1397211.52	бессрочно
8.	ул. Шкотовская, 45	павильон		продовольственные и непродовольственные товары	45/45	7596,56	X Y 374635.10 1405938.07 374640.14 1405931.91 374635.87 1405928.34 374630.76 1405934.64 374635.10 1405938.07	бессрочно
9.	ул. Шкотовская, 45	павильон		продовольственные и непродовольственные товары	45/45	7596,56	X Y 374642.52 1405930.79 374637.62 1405927.43 374641.68 1405921.13 374646.65 1405924.63 374642.52 1405930.79	бессрочно

4. Дата начала приема заявок на участие в аукционе 25.09.2024 в 09 час.00 мин.
 5. Дата окончания приема заявок на участие в аукционе: 02.11.2024 в 15 час.00 мин.
 6. Время и место приема заявок: рабочие дни с 09 час. 00 мин. до 13 час.00 мин. и с 14 час. 00 мин. до 17 час. 00 мин., по пятницам и предпраздничным дням с 09 час. 00 мин. до 13 час. 00 мин. и с 14 час. 00 мин. до 15 час. 45 мин. по местному времени по адресу: Приморский край, город Владивосток, Партизанский проспект, дом 3, каб. № 6. Контактные телефоны: 8 (423) 245-40-85, 244-60-16.

7. Для участия в аукционе претендент представляет Организатору аукциона лично или через своего полномочного представителя заявку на участие в аукционе по утвержденной форме. К заявке на участие в аукционе прилагаются следующие документы:

- юридические лица - копии учредительных документов, копию свидетельства о государственной регистрации юридического лица, документ, подтверждающий полномочия лица на представление заявки, с предъявлением документа, удостоверяющего личность.
 - индивидуальные предприниматели – копия свидетельства о государственной регистрации физического лица в качестве индивидуального предпринимателя, копия свидетельства о постановке на налоговый учет, копия документа, удостоверяющего личность, документ, подтверждающий полномочия лица на представление заявки, с предъявлением документа, удостоверяющего личность.

Кроме того, все претенденты предоставляют платежный документ с отметкой банка плательщика об исполнении для подтверждения перечисления установленного задатка.

Подача заявки на участие в аукционе означает согласие претендента с условиями аукциона и принятие им обязательств о соблюдении его условий.

Претендент имеет право подать заявки на любое количество лотов. На каждый лот одно лицо имеет право подать только одну заявку.

Претендент имеет право отозвать поданную заявку до истечения установленного срока подачи заявок в письменной форме, уведомив Организатора аукциона.

Заявки, поступившие после истечения срока приема заявок, указанного в настоящем извещении, не принимаются. Заявка в этом случае возвращается подавшему ее претенденту (его полномочному представителю) под расписку или по почте заказным письмом с уведомлением о вручении.

8. Для участия в аукционе претендент вносит задаток на счет УФК по Приморскому краю (УФ администрации г. Владивостока, Муниципальное казенное учреждение «Агентство по продаже муниципальных земель и недвижимости»), ИНН 2536123449, КПП 254001001, Единый казначейский счет 40102810545370000012, казначейский счет 03232643057010002000, в Дальневосточное ГУ Банка России//УФК по Приморскому краю г. Владивосток, БИК 010507002, в назначении платежа указывается: «Задаток за право участия в аукционе на право включения в схему размещения НТО, адрес, площадь, № лота». Размер задатка составляет 100 % от начальной цены.

Задаток должен поступить на указанный счет не позднее, чем к дате рассмотрения заявок на участие в аукционе. Данное информационное сообщение о проведении аукциона является публичной офертой для заключения договора о задатке в соответствии со ст.437 Гражданского кодекса Российской Федерации, а подача претендентом заявки и перечисления задатка являются акцептом такой оферты, после чего договор о задатке считается заключенным в письменной форме. Документом, подтверждающим поступление задатка на счет, указанный в настоящем информационном сообщении, является выписка с этого счета. В случае отзыва претендентом в установленном порядке заявки до даты окончания приема заявок поступивший от претендента задаток подлежит возврату непосредственно на счет плательщика в срок не позднее, чем десять календарных дней после получения официального уведомления об отзыве заявки. Претенденту, которому было отказано в признании участником аукциона и в допуске к участию в аукционе, задаток возвращается в течение десяти календарных дней со дня принятия комиссией решения об отклонении заявки (подписания протокола рассмотрения заявок). Суммы задатков возвращаются участникам аукциона, за исключением его победителя, в течение десяти календарных дней со дня подписания протокола о результатах аукциона. Суммы задатков возвращаются непосредственно на счета плательщиков задатков. При уклонении или отказе победителя аукциона от подписания протокола о результатах аукциона, а также при уклонении от заключения в установленный срок соглашения о включении в Схему он утрачивает право на заключение указанного соглашения и задаток ему не возвращается. Сумма внесенного задатка засчитывается победителю аукциона в счет платы за право включения хозяйствующего субъекта в Схему.

9. Заявитель не допускается к участию в аукционе в следующих случаях: 1) не подтверждено поступление задатка на счет, указанный в извещении о проведении аукциона; 2) несоответствие представленных документов требованиям действующего законодательства Российской Федерации и перечню, опубликованному в извещении о проведении аукциона.

10. Дата, время и место рассмотрения заявок на участие в аукционе, признания/ непризнания претендентов участниками аукциона и допуске/ отказе в допуске претендентов к участию в аукционе – 06.11.2024 года в 15.00 (местного времени) по адресу: Приморский край, город Владивосток, Партизанский проспект, дом 3, каб. № 8.

11. Претендент приобретает статус участника аукциона с момента принятия комиссией соответствующего решения (подписания протокола), о чем он уведомляется организатором аукциона. Аукцион проводится при наличии не менее двух участников по предмету аукциона (по каждому лоту). В случае, если заявка на участие в аукционе подана одним претендентом, то аукцион по данному лоту признается несостоявшимся. В этом случае право на заключение Соглашения предоставляется единственному претенденту.

12. Дата и место проведения и подведения итогов аукциона 07.11.2024 года в 11.00 (местного времени) по адресу: Приморский край, город Владивосток, Партизанский проспект, д. 3, аукционный зал МКУ «АПМЗН», каб. № 8.

13. Перед началом аукциона участники аукциона проходят предварительную регистрацию. При регистрации участник аукциона обязан предъявить документы, подтверждающие полномочия, паспорт и доверенность на представителя, уполномоченного действовать от имени участника.

Аукцион проводится в указанном в извещении о проведении аукциона месте, в соответствующие день и час. Аукцион проводится последовательно и отдельно по каждому лоту.

Аукцион проводится в следующем порядке:

а) в день проведения аукциона участники аукциона представляют организатору аукциона в запечатанном конверте предложения о цене;

б) перед вскрытием конвертов с предложениями о цене аукционная комиссия проверяет их целостность, что фиксируется в протоколе об итогах аукциона;

в) комиссия рассматривает предложения участников аукциона о цене. Указанные предложения должны быть изложены на русском языке и подписаны участником аукциона (его полномочным представителем). Цена указывается числом и прописью. В случае если числом и прописью указываются разные цены, комиссией принимается во внимание цена, указанная прописью. Предложения, содержащие цену ниже начальной цены, не рассматриваются;

г) при оглашении предложений о цене помимо участника аукциона, предложение которого рассматривается, могут присутствовать остальные участники аукциона или их представители, имеющие надлежащим образом оформленную доверенность;

д) решение комиссии об определении победителя оформляется протоколом об итогах аукциона, составляемым в двух экземплярах, в котором указываются имя (наименование) победителя аукциона и предложенная им цена. Один экземпляр протокола выдается победителю аукциона, второй экземпляр в течение 2 дней со дня проведения аукциона направляется организатором аукциона в Управление развития предпринимательства и потребительского рынка администрации города Владивостока для заключения соглашения о включении хозяйствующего субъекта в схему размещения нестационарных торговых объектов на территории Владивостокского городского округа (далее – Соглашения о включении). По каждому лоту составляется отдельный протокол, который является основанием для принятия постановления администрации города Владивостока о включении хозяйствующего субъекта в Схему.

В случае, если наибольшее предложение о цене аукциона заявлено несколькими участниками аукциона, победителем аукциона признается участник, заявка на участие, которого подана первой.

14. Протокол об итогах аукциона направляется победителю аукциона одновременно с уведомлением о признании его победителем аукциона.

15. Победителю аукциона в течение трех рабочих дней после подписания протокола об итогах аукциона выдается проект Соглашения о включении.

16. Управление развития предпринимательства и потребительского рынка администрации города Владивостока в течение трех рабочих дней со дня принятия постановления администрации города Владивостока о включении хозяйствующего субъекта в Схему заключает с хозяйствующим субъектом Соглашение о включении и организует подготовку проекта постановления администрации города Владивостока о внесении изменений в Схему с одновременным уведомлением хозяйствующего субъекта в порядке, установленном приказом департамента лицензирования и торговли Приморского края от 15.12.2015 № 114 «Об утверждении Порядка разработки и утверждения органами местного самоуправления Приморского края схем размещения нестационарных торговых объектов».

17. Во исполнение подпункта «а» пункта 5 Порядка, условий и сроков внесения платы за право включения хозяйствующего субъекта в схему размещения нестационарных торговых объектов на территории Владивостокского городского округа, платы за размещение нестационарного торгового объекта на территории Владивостокского городского округа, утвержденного постановлением администрации города Владивостока от 16.07.2018 № 2023, с хозяйствующими субъектами, получившими право включения в Схему, будет заключено Соглашение о размещении нестационарного торгового объекта на территории Владивостокского городского округа (далее – Соглашение о размещении НТО).

18. Размер платы за размещение НТО на территории Владивостокского городского округа определен в соответствии с постановлением администрации города Владивостока от 16.07.2018 № 2023.

19. Основанием для внесения платы за право включения хозяйствующего субъекта в Схему, платы за размещение НТО на территории Владивостокского городского округа является заключенное с хозяйствующим субъектом Соглашение о включении и Соглашение о размещении НТО. Плата за право включения вносится разовым платежом в течение 10 дней со дня заключения Соглашения о включении.

СОГЛАСОВАНО
Директор МКУ «АПМЗН»

СОГЛАСОВАНО
Начальник управления развития предпринимательства и потребительского рынка администрации г. Владивостока

«___» _____ 2024 г. Н.В. Куркова

«___» _____ 2024 г. А.Ю. Вициенко

АУКЦИОННАЯ ДОКУМЕНТАЦИЯ

Раздел 1: Формы заявок и описи документов для участия в аукционе

ЗАЯВКА

на участие в закрытом аукционе на право включения в схему размещения нестационарных торговых объектов на территории Владивостокского городского округа для индивидуальных предпринимателей

«___» _____ 20__ года

(Ф.И.О. индивидуального предпринимателя, подавшего заявку)

(№ свидетельства о государственной регистрации индивидуального предпринимателя, место жительства индивидуального предпринимателя)

заявляет о своем намерении принять участие в закрытом аукционе на право включения в схему размещения нестационарных торговых объектов на территории Владивостокского городского округа в соответствии с информационным сообщением о проведении закрытого аукциона:

№ п/п	Информационное сообщение от _____ № _____	№ лота	Тип объекта	Специализация нестационарного торгового объекта	Площадь объекта	Место размещения нестационарного торгового объекта (адресный ориентир)

С условиями проведения закрытого аукциона и Порядком проведения аукциона ознакомлен(а) и согласен(а).

Номер телефона _____

Реквизиты счета для возврата задатка:

р/с _____ в _____

к/с _____ БИК _____

«___» _____ 20__ года _____
(подпись)

Принято: _____
(Ф.И.О. должностного лица, принявшего заявку)

«___» _____ 20__ года время _____ за № _____
(подпись)

ЗАЯВКА

на участие в закрытом аукционе на право включения в схему размещения нестационарных торговых объектов на территории Владивостокского городского округа для юридических лиц

«___» _____ 20__ года _____
(полное наименование юридического лица, подавшего заявку)

зарегистрированное _____
(орган, зарегистрировавший юридическое лицо)

по адресу: _____
адрес фактического места нахождения юридического лица _____

о чем выдано свидетельство: серия _____ № _____

заявляет о своем намерении принять участие в закрытом аукционе на право включения в схему размещения нестационарных торговых объектов на территории Владивостокского городского округа в соответствии с информационным сообщением о проведении закрытого аукциона:

№ п/п	Информационное сообщение от № _____	№ лота	Тип объекта	Специализация нестационарного торгового объекта	Площадь объекта	Место размещения нестационарного торгового объекта (адресный ориентир)

С условиями проведения закрытого аукциона и Порядком проведения аукциона ознакомлен(а) и согласен(а).

Номер телефона _____

Реквизиты счета для возврата задатка: р/с _____ в _____

к/с _____ БИК _____

Ф.И.О. руководителя юридического лица _____

«___» _____ 20__ года _____
(подпись)

М.П.
Принято: _____
(Ф.И.О. должностного лица, принявшего заявку)

«___» _____ 20__ года время _____ за № _____
(подпись)

Опись документов

к заявке от _____ 20__ г. № _____ на участие в закрытом аукционе на право включения в схему размещения нестационарных торговых объектов на территории Владивостокского городского округа:

г. Владивосток, _____
(лот № _____)

- _____
- _____
- _____
- _____
- _____
- _____
- _____
- _____
- _____
- _____
- _____
- _____

Сдал (претендент): _____

Опись составлена в 2 (Двух) экземплярах, 1 (Один) из которых остается у Организатора аукциона, другой - у Претендента.

Подпись уполномоченного лица Организатора аукциона _____ / _____ /

Раздел 2: Реквизиты для перечисления задатка на участие в аукционе

УФК по Приморскому краю (УФ администрации г. Владивостока, Муниципальное казенное учреждение «Агентство по продаже муниципальных земель и недвижимости»),
ИНН 2536123449,
КПП 254001001,
Единый казначейский счет 40102810545370000012,
казначейский счет 03232643057010002000,
в Дальневосточное ГУ Банка России//УФК по Приморскому краю г. Владивосток,
БИК 010507002.

Раздел 3: Бланк предложения о цене права включения в схему размещения нестационарных торговых объектов на территории Владивостокского городского округа

Бланк предложения о цене

г. Владивосток

Предложение о цене права включения в схему размещения нестационарных торговых объектов на территории Владивостокского городского округа (лот № _____).

Наименование организации / Ф.И.О. участника (его представителя): _____

Дата аукциона _____

№ лота _____

Место размещения НТО _____

Предлагаемая цена (рублей цифрой) _____

Предлагаемая цена (рублей прописью) _____

Дата подачи предложения о цене _____

Подпись участника (доверенного лица) _____

Расшифровка подписи _____

Раздел 4

Соглашение

о включении хозяйствующего субъекта в схему размещения нестационарных торговых объектов на территории Владивостокского городского округа

г. Владивосток «___» _____ 20__ г.

Администрация города Владивостока в лице начальника управления развития предпринимательства и потребительского рынка администрации города Владивостока Вициенко Александра Юрьевича, действующего на основании распоряжения администрации города Владивостока от 13.03.2018 № 152-р «О делегировании права подписи руководителям органов администрации города Владивостока», с одной стороны, и _____

(наименование организации, Ф.И.О. индивидуального предпринимателя)

в лице _____

(должность, Ф.И.О.)

действующего на основании _____, именуемый в дальнейшем «Хозяйствующий субъект», с другой стороны, далее совместно именуемые «Стороны», заключили настоящее Соглашение (далее – Соглашение) о нижеследующем

1. Предмет Соглашения

1.1. Предметом настоящего Соглашения является включение Хозяйствующего субъекта в схему размещения нестационарных торговых объектов на территории Владивостокского городского округа:

место размещения нестационарного торгового объекта (адресный ориентир) _____

вид нестационарного торгового объекта _____

специализация нестационарного торгового объекта _____

площадь нестационарного торгового объекта (кв. м) _____

площадь земельного участка для размещения нестационарного торгового объекта (кв. м) _____

координаты характерных точек границ земельного участка, занятого нестационарным торговым объектом в местной системе координат МСК-25: _____

1.2. Настоящее Соглашение заключено с Хозяйствующим субъектом по результатам закрытого аукциона на право включения в схему размещения нестационарных торговых объектов на территории Владивостокского городского округа от _____ (Протокол № _____ от _____).

1.3. Настоящее Соглашение вступает в силу с момента его подписания Сторонами.

2. Обязанности Сторон

2.1. Администрация города Владивостока обязана:
Включить Хозяйствующего субъекта в схему размещения нестационарных торговых объектов на территории Владивостокского городского округа в течение 5 рабочих дней со дня объявления победителя по результатам закрытого аукциона.

2.2. Хозяйствующий субъект обязан:
Своевременно внести плату за право включения Хозяйствующего субъекта в Схему в размере и на условиях, установленных разделом 3 настоящего Соглашения.

3. Размер и условия внесения платы

3.1. Размер платы за право включения Хозяйствующего субъекта в Схему по результатам закрытого аукциона на право включения в схему размещения нестационарных торговых объектов на территории Владивостокского городского округа определен в соответствии с постановлением администрации города Владивостока от 16.07.2018 № 2023 «Об утверждении Порядка, условий и сроков внесения платы за право включения хозяйствующего субъекта в схему размещения нестационарных торговых объектов на территории Владивостокского городского округа, платы за размещение нестационарного торгового объекта на территории Владивостокского городского округа» и составляет _____ руб. __ коп.

3.2. Плата за право включения Хозяйствующего субъекта в Схему вносится разовым платежом в течение 10 дней со дня заключения Соглашения.

Плата за право включения Хозяйствующего субъекта в Схему подлежит внесению в бюджет Владивостокского городского округа на счет, указанный в настоящем Соглашении.

4. Ответственность Сторон

4.1. В случае неисполнения или ненадлежащего исполнения обязательств по настоящему Соглашению Стороны несут ответственность в соответствии с действующим законодательством Российской Федерации.

5. Прочие условия

5.1. Соглашение составлено в двух экземплярах, каждый из которых имеет одинаковую юридическую силу, по одному экземпляру для каждой из Сторон.

5.2. Все изменения и дополнения к Соглашению оформляются Сторонами дополнительными соглашениями, совершенными в письменной форме, которые являются неотъемлемой частью Соглашения.

6. Адреса, банковские реквизиты и подписи Сторон

Администрация города Владивостока:
 Адрес: город Владивосток,
 Океанский пр-т, 20,
 Приморский край, 690091,
 ИНН/КПП 2504001783/253601001
 УФК по Приморскому краю
 (Администрация города Владивостока)
 в Дальневосточное ГУ Банка России//УФК
 по Приморскому краю г. Владивосток
 Единый казначейский счет
 40102810545370000012
 Казначейский счет 03100643000000012000
 ИНН/КПП 2504001783/253601001
 БИК 010507002
 л/с 04203005020
 ОКТМО 05701000
 ОКПО 04020784
 КБК 903 111 090 800 411 02120

Хозяйствующий субъект:
 Адрес:
 р/с
 в
 к/с
 БИК
 ОКТМО
 ОКОНХ
 ОКПО

ИНН/КПП

А.Ю. Вициенко

(подпись)
М.П.

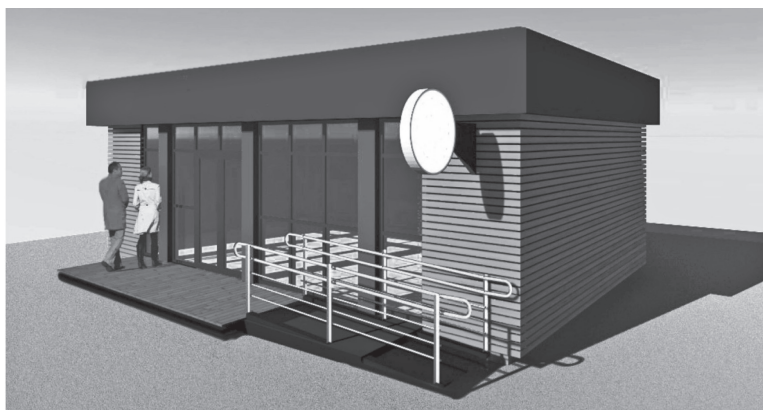
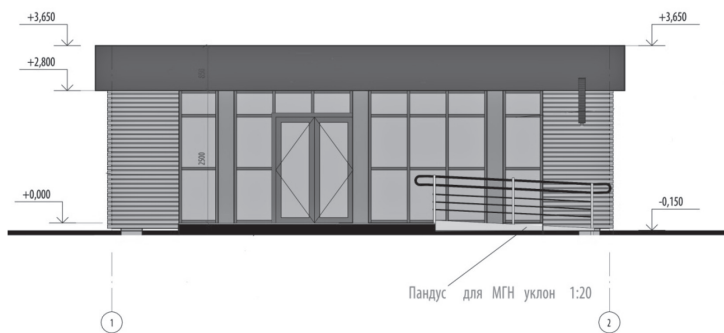
Ф.И.О.

(подпись)
М.П.


Раздел 5: Требования, предъявляемые к внешнему виду НТО

Торговый павильон: нестационарный торговый объект, представляющий собой отдельно стоящее строение или сооружение с замкнутым пространством, имеющее торговый зал и рассчитанное на одно или несколько рабочих мест продавцов, должен соответствовать следующим архитектурно-художественным решениям:

1. по адресным ориентирам: ул. Гризодубовой, 71 (в Схеме № 184(1), № 184(2)), просп. Красного Знамени, 164а (в Схеме № 409(1)), ул. Шкотовская, 45 (в Схеме № 1068(6), № 1068(7))



2. по адресному ориентиру: Университетский просп., остановка общественного транспорта «Форт № 11» (о. Русский) (в Схеме № 970(2))



3. по адресному ориентиру: п. Аякс, 10, корпус F (о. Русский) (в Схеме № 78(5))



Торговый киоск: нестационарный торговый объект, представляющий собой сооружение без торгового зала с замкнутым пространством, внутри которого оборудовано одно рабочее место продавца и осуществляется хранение товарного запаса, должен соответствовать следующему архитектурно-художественному решению (адресные ориентиры: ул. Катерная, 2 (в Схеме № 331(2)), ул. Толстого, 38 (в Схеме № 944(2))



Конструктивное решение киоска – металлоконструкции с заполнением сэндвич-панелями и последующей отделкой фасадов фиброцементными панелями, деревянной обрешеткой, алюкобондом.

Раздел 6: Дополнительная информация

Во исполнение подпункта «а» пункта 5 Порядка, условий и сроков внесения платы за право включения хозяйствующего субъекта в схему размещения нестационарных торговых объектов на территории Владивостокского городского округа, платы за размещение нестационарного торгового объекта на территории Владивостокского городского округа, утвержденного постановлением администрации города Владивостока от 16.07.2018 № 2023, с хозяйствующими субъектами, получившими право включения в Схему, будет заключено Соглашение о размещении нестационарного торгового объекта на территории Владивостокского городского округа (Приложение 1). Размер платы за размещение НТО на территории Владивостокского городского округа определен в соответствии с вышеуказанным постановлением администрации города Владивостока.

Приложение 1

Соглашение о размещении нестационарного торгового объекта на территории Владивостокского городского округа № _____

г. Владивосток « ____ » _____ 20 ____ г.

Администрация города Владивостока в лице начальника управления развития предпринимательства и потребительского рынка администрации города Владивостока Вициенко Александра Юрьевича, действующего на основании распоряжения администрации города Владивостока от 13.03.2018 № 152-р «О делегировании права подписи руководителям органов администрации города Владивостока», с одной стороны, и _____,

(наименование организации, Ф.И.О. индивидуального предпринимателя)

в лице _____,

(должность, Ф.И.О.)

действующего на основании государственной регистрации физического лица в качестве индивидуального предпринимателя за основным регистрационным номером записи государственной регистрации индивидуального предпринимателя № _____, именуемый в дальнейшем «Хозяйствующий субъект», с другой стороны, далее совместно именуемые «Стороны», заключили настоящее Соглашение (далее – Соглашение) о нижеследующем

1. Предмет Соглашения

1.1. Администрация города Владивостока предоставляет, а Хозяйствующий субъект получает право на размещение нестационарного торгового объекта (далее - НТО), имеющего следующие характеристики:

место размещения нестационарного торгового объекта (адресный ориентир) г. Владивосток, _____

вид нестационарного торгового объекта _____

специализация нестационарного торгового объекта _____

площадь нестационарного торгового объекта (кв. м) _____

площадь земельного участка для размещения нестационарного торгового объекта (кв. м) _____

координаты характерных точек границ земельного участка, занятого нестационарным торговым объектом в местной системе координат МСК-25:

X	Y
000000.00	000000.00
000000.00	000000.00
000000.00	000000.00
000000.00	000000.00
000000.00	000000.00

2. Срок действия Соглашения

2.1. Настоящее Соглашение заключается сроком на 10 (десять) лет и вступает в силу с даты его подписания Сторонами.

2.2. Соглашение прекращается досрочно в случае исключения хозяйствующего субъекта из схемы размещения нестационарных торговых объектов на территории Владивостокского городского округа, по основаниям, предусмотренным пунктом 4.2.3. Порядка разработки и утверждения органами местного самоуправления Приморского края схем размещения нестационарных торговых объектов, утвержденного приказом департамента лицензирования и торговли Приморского края от 15.12.2015 № 114.

3. Размер и условия внесения платы

3.1. Размер платы за размещение НТО на территории Владивостокского городского округа определен в соответствии с постановлением администрации города Владивостока от 16.07.2018 № 2023 «Об утверждении Порядка, условий и сроков внесения платы за право включения хозяйствующего субъекта в схему размещения нестационарных торговых объектов на территории Владивостокского городского округа, платы за размещение нестационарного торгового объекта на территории Владивостокского городского округа» и составляет () рублей копеек.

3.2. Плата за размещение НТО на территории Владивостокского городского округа вносится ежемесячно, не позднее 5-го числа месяца, следующего за истекшим месяцем, равными долями в размере () рублей копеек на основании расчета (прилагается), который является неотъемлемой частью Соглашения. За неполный месяц в начале периода плата за размещение НТО вносится пропорционально количеству дней в месяце.

3.3. Плата за размещение НТО на территории Владивостокского городского округа подлежит внесению в бюджет Владивостокского городского округа на следующий счет:

УФК по Приморскому краю (Администрация города Владивостока)
в Дальневосточное ГУ Банка России/УФК по Приморскому краю г. Владивосток
Единый казначейский счет 40102810545370000012
Казначейский счет 03100643000000012000
ИНН/КПП 2504001783/253601001

БИК 010507002

ОКТМО 05701000

КБК 903 1 11 09080 04 1201 120.

При невнесении платы за размещение в установленные Соглашением сроки начисляется пеня в размере 1/300 (одной трехсотой) ставки рефинансирования, действующей на дату возникновения просрочки платежа, установленной Центральным банком Российской Федерации, в перерасчете за каждый день просрочки от общей суммы задолженности.

При невнесении платы за размещение НТО в течение 3-х месяцев в установленные Соглашением сроки администрация города Владивостока вправе расторгнуть Соглашение в одностороннем порядке путем направления хозяйствующему субъекту уведомления о расторжении Соглашения. Уведомление направляется хозяйствующему субъекту почтовым отправлением по адресу, указанному в разделе 7 Соглашения за 30 дней до расторжения.

Размер платы за размещение, определенный Соглашением, подлежит изменению в одностороннем порядке в связи с изменением среднего уровня кадастровой стоимости земельных участков в составе земель населенных пунктов Приморского края по Владивостокскому городскому округу по сегменту видов использования «Предпринимательство», ставки земельного налога, коэффициента функционального использования, коэффициента территориального размещения путем направления письменного уведомления в адрес хозяйствующего субъекта, но не чаще одного раза в год.

Платежи считаются внесенными в счет платы за размещение за следующий период только после погашения задолженности по платежам за предыдущий период.

Неразмещение НТО хозяйствующим субъектом не может служить основанием для прекращения внесения платы за размещение.

4. Права и обязанности Сторон

4.1. Администрация города Владивостока имеет право:

4.1.1. На беспрепятственный доступ к месту размещения НТО с целью его осмотра на предмет соблюдения условий настоящего Соглашения, требований действующего законодательства Российской Федерации.

4.1.2. Требовать от Хозяйствующего субъекта, в том числе в судебном порядке, выполнения условий настоящего Соглашения.

4.1.3. Осуществлять иные права, предусмотренные действующим законодательством Российской Федерации и настоящим Соглашением.

4.2. Администрация города Владивостока обязана выполнять в полном объеме условия настоящего Соглашения.

4.3. Хозяйствующий субъект имеет право разместить НТО в соответствии с разделом 1 Соглашения.

4.4. Хозяйствующий субъект обязан:

4.4.1. Своевременно и полностью внести плату за размещение НТО на территории Владивостокского городского округа в размере и порядке, определенных настоящим Соглашением.

4.4.2. Не допускать действий, приводящих к ухудшению экологической обстановки на используемой и близлежащей территории.

4.4.3. Обеспечить администрации города Владивостока свободный доступ к НТО и месту размещения НТО для осмотра и проверки соблюдения условий Соглашения и требований действующего законодательства Российской Федерации.

4.4.4. Незамедлительно извещать администрацию города Владивостока об авариях или иных событиях, нанесших (или грозящих нанести) ущерб месту размещения НТО, и своевременно принимать все возможные меры по предотвращению угрозы дальнейшего его разрушения или повреждения.

4.4.5. Не передавать на любом основании третьему лицу права на осуществление торговой деятельности в месте размещения НТО.

4.4.6. При использовании места размещения НТО соблюдать требования, установленные действующим законодательством Российской Федерации, а также выполнять предписания уполномоченных контрольных и надзорных органов об устранении нарушений, допущенных при использовании НТО и прилегающей территории.

4.4.7. Размещать НТО в соответствии с утвержденным архитектурно-художественным решением НТО.

4.4.8. В однодневный срок после завершения периода, указанного в разделе 2 настоящего Соглашения, осуществить демонтаж НТО.

4.4.9. В случае неосвобождения места размещения НТО в течение 15 (пятнадцати) дней администрация города Владивостока имеет право самостоятельно демонтировать НТО.

4.4.10. Довести до сведения потребителя информацию о фирменном наименовании (наименовании), месте нахождения (адресе) и режиме работы - для юридических лиц, о государственной регистрации и наименовании зарегистрировавшего его органа - для индивидуальных предпринимателей, в соответствии с требованиями пункта 1 статьи 9 Закона Российской Федерации от 07.02.1992 № 2300-1 «О защите прав потребителей».

4.4.11. В течение 30 дней с даты подписания Соглашения хозяйствующий субъект обязан заключить договор с региональным оператором на оказание услуг по обращению с твердыми коммунальными отходами.

4.4.12. Соблюдать правила благоустройства территории Владивостокского городского округа в соответствии с муниципальным правовым актом города Владивостока от 15.08.2018 № 45-МПА «Правила благоустройства территории Владивостокского городского округа».

4.4.13. Письменно, путем направления заказного письма с почтовым уведомлением о вручении, в семидневный срок информировать администрацию города Владивостока об изменении места нахождения (места жительства), банковских и иных реквизитов. При неисполнении указанного условия вся корреспонденция, адресованная на прежние реквизиты, адреса, считается отправленной надлежащим образом.

5. Ответственность Сторон

5.1. Хозяйствующий субъект подлежит исключению из Схемы при несоблюдении пункта

4.2.3. Порядка разработки и утверждения органами местного самоуправления Приморского края схем размещения нестационарных торговых объектов, утвержденного приказом департамента лицензирования и торговли Приморского края от 15.12.2015 № 114.

5.2. Соглашение о размещении НТО прекращается досрочно в случае исключения хозяйствующего субъекта из Схемы со дня вступления в силу постановления администрации города Владивостока, предусматривающего исключение хозяйствующего субъекта из Схемы.

5.3. В случае неисполнения или ненадлежащего исполнения обязательств по настоящему Соглашению Стороны несут ответственность в соответствии с действующим законодательством Российской Федерации.

5.4. Стороны пришли к соглашению, что к существенным условиям настоящего соглашения относятся пункты: 1.1., 3.1., 3.2., 3.7., 3.8., 4.4.5., 4.4.7., 4.4.8., 4.4.10. настоящего Соглашения.

6. Прочие условия

6.1. Соглашение составлено в двух экземплярах, каждый из которых имеет одинаковую юридическую силу, по одному экземпляру для каждой из Сторон.

6.2. Все изменения и дополнения к Соглашению оформляются Сторонами дополнительными соглашениями, совершенными в письменной форме, которые являются неотъемлемой частью Соглашения.

7. Адреса, банковские реквизиты и подписи Сторон

Администрация города Владивостока: Хозяйствующий субъект:

Адрес: город Владивосток,
Океанский пр-т, 20,
Приморский край, 690091,
ИНН/КПП 2504001783/253601001

УФК по Приморскому краю (Администрация города Владивостока)

в Дальневосточное ГУ Банка России г. Владивосток
Единый казначейский счет 40102810545370000012
Казначейский счет 03100643000000012000

БИК 010507002

л/с 04203005020

ОКТМО 05701000

ОКПО 04020784

КБК 903 1 11 09080 04 1201 120

Вициенко А.Ю.

(подпись)

М.П.

Адрес: город _____,

ул. _____,

Приморский край,

ИНН/КПП _____

(подпись)

М.П.

Приложение

к Соглашению от _____ № _____

РАСЧЕТ ПЛАТЫ ЗА РАЗМЕЩЕНИЕ НТО

Средний уровень кадастровой стоимости земельных участков в составе земель населенных пунктов Приморского края по Владивостокскому городскому округу по сегменту видов использования «Предпринимательство» (руб.)	площадь НТО (кв.м.)	ставка земельного налога (%)	коэффициент функционального использования (ед.)	коэффициент территориального размещения	Количество оплаченных месяцев (ед.)	Сумма к оплате (руб.)
7502,78		1,5			1	

Размер ежегодной платы за размещение определяется по следующей формуле:

$P = (Скд \times Сзн \times Кфи \times Снто \times Кт) / 12 \times T$, где:

P - размер платы за размещение НТО;

Скд - средний уровень кадастровой стоимости земельных участков в составе земель населенных пунктов Приморского края по Владивостокскому городскому округу по сегменту видов использования «Предпринимательство»;

Сзн - ставка земельного налога;

Кфи - коэффициент функционального использования;

Снто - площадь нестационарного торгового объекта;

Кт - коэффициент территориального размещения;

T - период, на который с хозяйствующим субъектом заключается соглашение о размещении нестационарного торгового объекта на территории Владивостокского городского округа, в месяцах.

Сумма платы за размещение НТО за полный год составляет _____ руб.

Сумма платы за размещение НТО за месяц составляет _____ руб.

Плата за размещение НТО на территории Владивостокского городского округа перечисляется хозяйствующим субъектом на следующий счет:

УФК по Приморскому краю (Администрация города Владивостока)

в Дальневосточное ГУ Банка России/УФК по Приморскому краю г. Владивосток

Единый казначейский счет 40102810545370000012

Казначейский счет 03100643000000012000

ИНН/КПП 2504001783/253601001

БИК 010507002

ОКТМО 05701000

КБК 903 1 11 09080 04 1201 120

В разделе «Назначение платежа» обязательно указывать:

Номер Соглашения _____ от _____.

АДМИНИСТРАЦИЯ ГОРОДА ВЛАДИВОСТОКА

ПОСТАНОВЛЕНИЕ

19.09.2024 г. Владивосток № 2619

О внесении изменений в постановление администрации города Владивостока от 05.04.2024 № 822 «Об утверждении распределения субсидий из бюджета Владивостокского городского округа юридическим лицам (за исключением субсидий государственным и муниципальным учреждениям), индивидуальным предпринимателям на возмещение затрат в связи с выполнением работ по благоустройству дворовых территорий Владивостокского городского округа в рамках реализации мероприятий планов социального развития центров экономического роста субъектов Российской Федерации, входящих в состав Дальневосточного федерального округа (реализация проекта «1000 дворов»), на 2024 год»

В соответствии с Бюджетным кодексом Российской Федерации, Федеральным законом от 06.10.2003 № 131-ФЗ «Об общих принципах организации местного самоуправления в Российской Федерации», Уставом города Владивостока, постановлением администрации города Владивостока от 20.09.2023 № 2414 «Об утверждении муниципальной программы «Жильё и городская среда», постановлением администрации города Владивостока от 07.04.2022 № 719 «Об утверждении Порядка предоставления субсидий из бюджета Владивостокского городского округа юридическим лицам (за исключением субсидий государственным и муниципальным учреждениям), индивидуальным предпринимателям на возмещение затрат в связи с выполнением работ по благоустройству дворовых территорий Владивостокского городского округа в рамках реализации мероприятий планов социального развития центров экономического роста субъектов Российской Федерации, входящих в состав Дальневосточного федерального округа (благоустройство дальневосточных дворов)», в связи с уточнением данных администрации города Владивостока

п о с т а н о в л я е т:

1. Внести в постановление администрации города Владивостока от 05.04.2024 № 822 «Об утверждении распределения субсидий из бюджета Владивостокского городского округа юридическим лицам (за исключением субсидий государственным и муниципальным учреждениям), индивидуальным предпринимателям на возмещение затрат в связи с выполнением работ по благоустройству дворовых территорий Владивостокского городского округа в рамках реализации мероприятий планов социального развития центров экономического роста субъектов Российской Федерации, входящих в состав Дальневосточного федерального округа (реализация проекта «1000 дворов»), на 2024 год» следующие изменения: приложение изложить в следующей редакции (приложение).

2. Управлению по работе со СМИ администрации города Владивостока (Козлова В.В.) опубликовать настоящее постановление в официальных средствах массовой информации и разместить на официальном сайте администрации города Владивостока в сети Интернет www.vlc.ru.

3. Настоящее постановление вступает в силу со дня его официального опубликования.

4. Контроль исполнения настоящего постановления возложить на и.о. заместителя главы администрации Пейхвассера Г.А.

Глава города К.В. Шестаков

АДМИНИСТРАЦИЯ ГОРОДА ВЛАДИВОСТОКА

ПОСТАНОВЛЕНИЕ

19.09.2024 г. Владивосток № 2614

Об установлении публичных сервитутов

В соответствии с Земельным кодексом Российской Федерации, Федеральным законом от 06.10.2003 № 131-ФЗ «Об общих принципах организации местного самоуправления в Российской Федерации», Уставом города Владивостока, постановлением администрации города Владивостока от 27.02.2020 № 791 «Об утверждении административного регламента предоставления администрацией города Владивостока муниципальной услуги «Установление публичного сервитута в соответствии с главой V.7. Земельного кодекса Российской Федерации», распоряжением администрации города Владивостока от 14.11.2023 № 971-р «О делегировании права подписи Сухову А.Н.», на основании ходатайства Лукьянова С.П. об установлении публичных сервитутов в целях строительства и эксплуатации сетей водоотведения администрация города Владивостока

п о с т а н о в л я е т:

1. Установить публичные сервитуты в интересах Лукьянова С.П. (ИНН 253805676605) (далее – публичные сервитуты) согласно приложению № 1 в отношении:

1.1 части земельного участка с кадастровым номером 25:28:030014:306 площадью 157 кв. м, адрес: местоположение установлено относительно ориентира, расположенного за пределами участка. Ориентир здание - учебный корпус. Участок находится примерно в 270 м, по направлению на юго-запад от ориентира. Почтовый адрес ориентира: Приморский край, г. Владивосток, ул. Борисенко, 102;

1.2 земель, государственная собственность на которые не разграничена, площадью 210 кв. м, в границах кадастровых кварталов: 25:28:030014, 25:28:030018.

2. Публичные сервитуты устанавливаются в целях строительства и эксплуатации сети водоотведения, необходимой для подключения (технологического присоединения) объекта: «Наружные сети водоотведения реконструируемого здания заводоуправления (Деловой центр, офис) по адресу: Приморский край, г. Владивосток, ул. Борисенко, 100Л» к сетям инженерно-технического обеспечения.

3. Публичные сервитуты устанавливаются сроком на 10 лет.

4. Плата за публичные сервитуты вносится обладателем публичных сервитутов (Лукьянов С.П.) единовременным платежом не позднее шести месяцев со дня вступления настоящего постановления в силу.

Плата за публичные сервитуты в отношении земельного участка и земель, указанных в пункте 1 настоящего постановления, перечисляется на счет УФК по Приморскому краю (Управление муниципальной собственности г. Владивостока), ИНН 2536097608, КПП 254001001, единый казначейский счет: 401 02 810 545 370 000 012, казначейский счет: 03 10 064 300 000 001 2000, Дальневосточное ГУ банка России/УФК по Приморскому краю г. Владивосток, БИК 010507002, ОКТМО 05701000, код бюджетной классификации (КБК) 966 1 11 05410 04 0000 120 «Плата за публичный сервитут, предусмотренная решением уполномоченного органа об установлении публичного сервитута в отношении земельного участка, государственная собственность на который не разграничена, который расположен в границах городских округов и не предоставлен гражданам или юридическим лицам» согласно расчету размера платы за публичные сервитуты в отношении земельного участка и земель, указанных в пункте 1 настоящего по-

становления (приложение № 2).

В случае нарушения срока платы за публичные сервитуты, предусмотренного настоящим пунктом, обладатель публичных сервитутов несет ответственность в соответствии с действующим законодательством.

5. Использование земельного участка и земель, указанных в пункте 1 настоящего постановления, и (или) расположенного на них объекта недвижимого имущества в соответствии с их разрешенным использованием будет невозможно или существенно затруднено в связи с осуществлением публичных сервитутов в течение 1 месяца.

6. В отношении земельного участка и земель, указанных в пункте 1 настоящего постановления, установить свободный график проведения работ при осуществлении деятельности, для обеспечения которой устанавливаются публичные сервитуты.

7. Обладатель публичных сервитутов (Лукьянов С.П.) обязан привести земельный участок и земли, указанные в пункте 1 настоящего постановления, в состояние, пригодное для использования в соответствии с видом разрешенного использования, в сроки, предусмотренные пунктом 8 статьи 39.50 Земельного кодекса Российской Федерации.

8. Управлению муниципальной собственности г. Владивостока (Стульнова Н.А.):

8.1 обеспечить внесение сведений о границах публичных сервитутов в реестр границ Единого государственного реестра недвижимости в соответствии с действующим законодательством Российской Федерации;

8.2 в течение пяти рабочих дней со дня принятия настоящего постановления направить копию данного постановления по почтовым адресам:

8.2.1 обладателя публичных сервитутов - 690033, Приморский край, г. Владивосток, ул. Гамарника, д. 13, кв. 62 (Лукьянов С.П.);

8.2.2 в орган, осуществляющий государственный кадастровый учет и государственную регистрацию прав, - 690063, Приморский край, г. Владивосток, ул. Приморская, д. 2 (филиал ППК «Роскадастр» по Приморскому краю).

9. Управлению по работе со СМИ администрации города Владивостока (Козлова В.В.) в течение пяти рабочих дней со дня принятия настоящего постановления опубликовать данное постановление в официальных средствах массовой информации и разместить в информационно-телекоммуникационной сети Интернет на официальном сайте администрации города Владивостока www.vlc.ru.

10. Настоящее постановление вступает в силу со дня его официального опубликования.

11. Контроль исполнения настоящего постановления оставляю за собой.

Заместитель главы администрации А.Н. Сухов

АДМИНИСТРАЦИЯ ГОРОДА ВЛАДИВОСТОКА

ПОСТАНОВЛЕНИЕ

19.09.2024 г. Владивосток № 2615

Об установлении публичных сервитутов

В соответствии с Земельным кодексом Российской Федерации, Федеральным законом от 06.10.2003 № 131-ФЗ «Об общих принципах организации местного самоуправления в Российской Федерации», Уставом города Владивостока, постановлением администрации города Владивостока от 27.02.2020 № 791 «Об утверждении административного регламента предоставления администрацией города Владивостока муниципальной услуги «Установление публичного сервитута в соответствии с главой V.7 Земельного кодекса Российской Федерации», распоряжением администрации города Владивостока от 14.11.2023 № 971-р «О делегировании права подписи Сухову А.Н.», на основании ходатайства общества с ограниченной ответственностью «Специализированный застройщик «СТРОИТЕЛЬНЫЕ ИННОВАЦИИ»» об установлении публичных сервитутов в целях строительства и эксплуатации водопроводных сетей администрация города Владивостока

п о с т а н о в л я е т:

1. Установить публичные сервитуты в интересах общества с ограниченной ответственностью «Специализированный застройщик «СТРОИТЕЛЬНЫЕ ИННОВАЦИИ»» (ИНН 2540256106, ОГРН 1202500011581) (далее – публичные сервитуты) в отношении земель, государственная собственность на которые не разграничена, площадью 1591 кв. м, в границах кадастровых кварталов: 25:28:030012, 25:28:030015, расположенных в районе ул. Слуцкого (приложение № 1).

2. Публичные сервитуты устанавливаются в целях строительства и эксплуатации водопроводной сети, необходимой для подключения (технологического присоединения) объекта: «Группа многоквартирных жилых домов в районе ул. Слуцкого, 16 в г. Владивостоке» к сетям инженерно-технического обеспечения.

3. Публичные сервитуты устанавливаются сроком на 49 лет.

4. Плата за публичные сервитуты вносится обладателем публичных сервитутов (общество с ограниченной ответственностью «Специализированный застройщик «СТРОИТЕЛЬНЫЕ ИННОВАЦИИ»») единовременным платежом не позднее шести месяцев со дня вступления настоящего постановления в силу.

Плата за публичные сервитуты перечисляется на счет УФК по Приморскому краю (Управление муниципальной собственности г. Владивостока), ИНН 2536097608, КПП 254001001, единый казначейский счет: 401 02 810 545 370 000 012, казначейский счет: 03 10 064 300 000 001 2000, Дальневосточное ГУ банка России/УФК по Приморскому краю г. Владивосток, БИК 010507002, ОКТМО 05701000, код бюджетной классификации (КБК) 966 1 11 05410 04 0000 120 «Плата за публичный сервитут, предусмотренная решением уполномоченного органа об установлении публичного сервитута в отношении земельного участка, государственная собственность на которые не разграничена, который расположен в границах городских округов и не предоставлен гражданам или юридическим лицам» согласно расчету размера платы за публичные сервитуты (приложение № 2).

В случае нарушения срока платы за публичные сервитуты, предусмотренного настоящим пунктом, обладатель публичных сервитутов несет ответственность в соответствии с действующим законодательством.

5. Использование земель и (или) расположенного на них объекта недвижимого имущества будет невозможно или существенно затруднено в связи с осуществлением публичных сервитутов в течение 3 месяцев.

6. В отношении земель установить свободный график проведения работ при осуществлении деятельности, для обеспечения которой устанавливаются публичные сервитуты.

7. Обладатель публичных сервитутов (общество с ограниченной ответственностью «Специализированный застройщик «СТРОИТЕЛЬНЫЕ ИННОВАЦИИ»») обязан привести земли в состояние, пригодное для использования, в сроки, предусмотренные пунктом 8 статьи 39.50 Земельного кодекса Российской Федерации.

8. Управлению муниципальной собственности г. Владивостока (Стульнова Н.А.):

8.1 обеспечить внесение сведений о границах публичных сервитутов в реестр границ Единого государственного реестра недвижимости в соответствии с действующим законодательством Российской Федерации;

8.2 в течение пяти рабочих дней со дня принятия настоящего постановления направить копию данного постановления по почтовым адресам:

8.2.1 обладателя публичных сервитутов - 690106, Приморский край, г. Владивосток, пр-кт Красного Знамени, д. 3, этаж 2, оф.2 (общество с ограниченной ответственностью «Специализированный застройщик «СТРОИТЕЛЬНЫЕ ИННОВАЦИИ»»);

8.2.2 в орган, осуществляющий государственный кадастровый учет и государственную регистрацию прав, - 690063, Приморский край, г. Владивосток, ул. Приморская, д. 2 (филиал ППК «Роскадастр» по Приморскому краю).

9. Управлению по работе со СМИ администрации города Владивостока (Козлова В.В.) в течение пяти рабочих дней со дня принятия настоящего постановления опубликовать данное постановление в официальных средствах массовой информации и разместить в информационно-телекоммуникационной сети Интернет на официальном сайте администрации города Владивостока www.vlc.ru.

10. Настоящее постановление вступает в силу со дня его официального опубликования.

11. Контроль исполнения настоящего постановления оставляю за собой.

Заместитель главы администрации А.Н. Сухов

АДМИНИСТРАЦИЯ ГОРОДА ВЛАДИВОСТОКА

ПОСТАНОВЛЕНИЕ

19.09.2024 г. Владивосток № 2616

Об установлении публичных сервитутов

В соответствии с Земельным кодексом Российской Федерации, Федеральным законом от 06.10.2003 № 131-ФЗ «Об общих принципах организации местного самоуправления в Российской Федерации», Уставом города Владивостока, постановлением администрации города Владивостока от 27.02.2020 № 791 «Об утверждении административного регламента предоставления администрацией города Владивостока муниципальной услуги «Установление публичного сервитута в соответствии с главой V.7 Земельного кодекса Российской Федерации», распоряжением администрации города Владивостока от 14.11.2023 № 971-р «О делегировании права подписи Сухову А.Н.», на основании ходатайства Муниципального унитарного предприятия города Владивостока «Владивостокское предприятие электрических сетей» об установлении публичных сервитутов в целях строительства и эксплуатации объектов электросетевого хозяйства администрация города Владивостока

п о с т а н о в л я е т:

1. Установить публичные сервитуты в интересах Муниципального унитарного предприятия города Владивостока «Владивостокское предприятие электрических сетей» (ИНН 2504000684, ОГРН 1022501899177) (далее – публичные сервитуты) согласно приложению № 1 в отношении:

1.1 части земельного участка с кадастровым номером 25:28:000000:68194 площадью 70 кв. м, адрес: Приморский край, г. Владивосток, от дома № 34 по ул. 2-й Поселковой к картодрому «Змеинка»;

1.2 части земельного участка с кадастровым номером 25:28:030004:5145 площадью 77 кв. м, адрес: местоположение установлено относительно ориентира, расположенного в границах участка. Почтовый адрес ориентира: Приморский край, г. Владивосток, в районе ул.2-я Поселковая;

1.3 земель, государственная собственность на которые не разграничена, общей площадью 2100 кв. м, в границах кадастровых кварталов: 25:28:030004, 25:28:030005.

2. Публичные сервитуты устанавливаются в целях строительства и эксплуатации объекта электросетевого хозяйства (кабельная линия электропередачи КЛ-6 кВ), необходимого для подключения (технологического присоединения) объекта: «Жилой дом в районе ул. 2-я Поселковая (кадастровый номер з.у. 25:28:030004:5145)» к сетям инженерно-технического обеспечения.

3. Публичные сервитуты устанавливаются сроком на 49 лет.

4. Плата за публичные сервитуты в отношении земельного участка и земель, указанных в подпункте 1.1, 1.3 пункта 1 настоящего постановления, вносится обладателем публичных сервитутов (Муниципальное унитарное предприятие города Владивостока «Владивостокское предприятие электрических сетей») единовременным платежом не позднее шести месяцев со дня вступления настоящего постановления в силу.

Плата за публичный сервитут в отношении земельного участка, указанного в подпункте 1.1 пункта 1 настоящего постановления, перечисляется на счет УФК по Приморскому краю (Управление муниципальной собственности г. Владивостока), ИНН 2536097608, КПП 254001001, единый казначейский счет: 401 02 810 545 370 000 012, казначейский счет: 03 10 064 300 000 001 2000, Дальневосточное ГУ банка России/УФК по Приморскому краю г. Владивосток, БИК 010507002, ОКТМО 05701000, код бюджетной классификации (КБК) 966 1 11 05420 04 0000 120 «Плата за публичный сервитут, предусмотренная решением уполномоченного органа об установлении публичного сервитута в отношении земельных участков, находящихся в собственности городских округов и не предоставленных гражданам или юридическим лицам» согласно расчету размера платы за публичный сервитут в отношении земельного участка, указанного в подпункте 1.1 пункта 1 настоящего постановления (приложение № 2).

Плата за публичные сервитуты в отношении земель, указанных в подпункте 1.3 пункта 1 настоящего постановления, перечисляется на счет УФК по Приморскому краю (Управление муниципальной собственности г. Владивостока), ИНН 2536097608, КПП 254001001, единый казначейский счет: 401 02 810 545 370 000 012, казначейский счет: 03 10 064 300 000 001 2000, Дальневосточное ГУ банка России/УФК по Приморскому краю г. Владивосток, БИК 010507002, ОКТМО 05701000, код бюджетной классификации (КБК) 966 1 11 05410 04 0000 120 «Плата за публичный сервитут, предусмотренная решением уполномоченного органа об установлении публичного сервитута в отношении земельного участка, государственная собственность на который не разграничена, который расположен в границах городских округов и не предоставлен гражданам или юридическим лицам» согласно расчету размера платы за публичные сервитуты в отношении земель, указанных в подпункте 1.3 пункта 1 настоящего постановления (приложение № 3).

В случае нарушения срока платы за публичные сервитуты, предусмотренного настоящим пунктом, обладатель публичных сервитутов несет ответственность в соответствии с действующим законодательством.

5. Публичный сервитут в отношении земельного участка, указанного в подпункте 1.2 пункта 1 настоящего постановления, является безвозмездными в соответствии с подпунктом 3 пункта 6 статьи 39.46 Земельного кодекса Российской Федерации.

6. В случае расторжения договора аренды земельного участка, указанного в подпункте 1.2 пункта 1 настоящего постановления, действие заключенного соглашения об установлении публичного сервитута в отношении данного земельного участка прекращается. Порядок расчета и внесения платы за публичный сервитут устанавливается в соответствии со статьей 39.46 Земельного кодекса Российской Федерации.

7. Реквизиты нормативного акта, определяющего порядок установления охранных зон объектов электросетевого хозяйства и особых условий использования земельных участков, расположенных в границах таких зон: Постановление Правительства Российской Федерации от 24.02.2009 № 160 «О порядке установления охранных зон объектов электросетевого хозяйства и особых условий использования земельных участков, расположенных в границах таких зон».

8. Использование земельных участков и земель, указанных в пункте 1 настоящего постановления, и (или) расположенного на них объекта недвижимого имущества в соответствии с их разрешенным использованием будет невозможно или существенно затруднено в связи с осуществлением публичных сервитутов в течение 1 месяца со дня издания настоящего постановления.

9. В отношении земельного участка и земель, указанных в подпунктах 1.1, 1.3 пункта 1 настоящего постановления, установить свободный график проведения работ при осуществлении деятельности, для обеспечения которой устанавливаются публичные сервитуты.

10. Владелец публичных сервитутов (Муниципальное унитарное предприятие города Владивостока «Владивостокское предприятие электрических сетей») обязан привести земельные участки и земли, указанные в пункте 1 настоящего постановления, в состояние, пригодное для использования в соответствии с видом разрешенного использования, в сроки, предусмотренные пунктом 8 статьи 39.50 Земельного кодекса Российской Федерации.

11. Управлению муниципальной собственности г. Владивостока (Стульнова Н.А.):

11.1 обеспечить внесение сведений о границах публичных сервитутов в реестр границ Единого государственного реестра недвижимости в соответствии с действующим законодательством Российской Федерации;

11.2 в течение пяти рабочих дней со дня принятия настоящего постановления направить копию данного постановления по почтовым адресам:

11.2.1 обладателя публичных сервитутов - 690033, Приморский край, г. Владивосток, ул. Гамарника, 3 (Муниципальное унитарное предприятие города Владивостока «Владивостокское предприятие электрических сетей»);

11.2.2 в орган, осуществляющий государственный кадастровый учет и государственную регистрацию прав, - 690063, Приморский край, г. Владивосток, ул. Приморская, д. 2 (филиал ППК «Роскадастр» по Приморскому краю).

12. Управлению по работе со СМИ администрации города Владивостока (Козлова В.В.) в течение пяти рабочих дней со дня принятия настоящего постановления опубликовать данное постановление в официальных средствах массовой информации и разместить в информационно-телекоммуникационной сети Интернет на официальном сайте администрации города Владивостока www.vlc.ru.

13. Настоящее постановление вступает в силу со дня его официального опубликования.

14. Контроль исполнения настоящего постановления оставляю за собой.

Заместитель главы администрации А.Н. Сухов

**АДМИНИСТРАЦИЯ ГОРОДА ВЛАДИВОСТОКА
ПОСТАНОВЛЕНИЕ
19.09.2024 г. Владивосток № 2618**

Об утверждении документации по планировке территории в части проекта межевания территории в районе ул. Высотная, 2 в городе Владивостоке

В соответствии с Градостроительным кодексом Российской Федерации, Федеральным законом от 06.10.2003 № 131-ФЗ «Об общих принципах организации местного самоуправления в Российской Федерации», Федеральным законом от 13.07.2015 № 212-ФЗ «О свободном порте Владивосток», Уставом города Владивостока, Генеральным планом Владивостокского городского округа, утвержденным решением Думы города Владивостока от 15.09.2008 № 119, Правилами землепользования и застройки на территории Владивостокского городского округа, утвержденными решением Думы города Владивостока от 07.04.2010 № 462, решением собрания дачного некоммерческого товарищества «Лазурный» от 26.09.2023 администрация города Владивостока

п о с т а н о в л я е т:

1. Утвердить документацию по планировке территории в части проекта межевания территории в районе ул. Высотная, 2 в городе Владивостоке (приложения № 1 – 4).

2. Управлению по работе со СМИ администрации города Владивостока (Козлова В.В.) опубликовать настоящее постановление в официальных средствах массовой информации и разместить на официальном сайте администрации города Владивостока www.vlc.ru.

3. Настоящее постановление вступает в силу со дня его подписания.

4. Контроль исполнения настоящего постановления возложить на заместителя главы администрации Сухова А.Н.

Глава города К.В. Шестаков

**ГЛАВА ГОРОДА ВЛАДИВОСТОКА
ПОСТАНОВЛЕНИЕ
19.09.2024 г. Владивосток № 2620**

О проведении общественного обсуждения по проекту внесения изменений в документацию по планировке территории, утвержденную постановлением администрации города Владивостока от 25.04.2019 № 1669 «Об утверждении документации по планировке территории в части проекта планировки территории и проекта межевания территории в районе ул. Русская, 59 в городе Владивостоке»

Руководствуясь Градостроительным кодексом Российской Федерации, Федеральным законом от 06.10.2003 № 131-ФЗ «Об общих принципах организации местного самоуправления в Российской Федерации», Федеральным законом от 13.07.2015 № 212-ФЗ «О свободном порте Владивосток», постановлением Администрации Приморского края от 25.08.2015 № 303-па «Об утверждении Порядка организации и проведения общественных обсуждений или публичных слушаний по вопросам градостроительной деятельности на территориях Владивостокского, Артемовского городских округов, Надеждинского муниципального района Приморского края, Шкотовского муниципального округа Приморского края», Уставом города Владивостока, постановлением администрации города Владивостока от 13.09.2022 № 2174 «О подготовке изменений в документацию по планировке территории, утвержденную постановлением

администрации города Владивостока от 25.04.2019 № 1669 «Об утверждении документации по планировке территории в части проекта планировки территории и проекта межевания территории в районе ул. Русская, 59 в городе Владивостоке»,

п о с т а н о в л я ю:

1. Провести по инициативе главы города Владивостока общественное обсуждение по проекту внесения изменений в документацию по планировке территории, утвержденную постановлением администрации города Владивостока от 25.04.2019 № 1669 «Об утверждении документации по планировке территории в части проекта планировки территории и проекта межевания территории в районе ул. Русская, 59 в городе Владивостоке» (далее – общественное обсуждение).

2. Проект, выносимый на общественное обсуждение, - проект внесения изменений в документацию по планировке территории, утвержденную постановлением администрации города Владивостока от 25.04.2019 № 1669 «Об утверждении документации по планировке территории в части проекта планировки территории и проекта межевания территории в районе ул. Русская, 59 в городе Владивостоке».

3. Уполномоченный на проведение общественного обсуждения орган местного самоуправления - администрация города Владивостока в лице управления градостроительства администрации города Владивостока.

4. Управлению градостроительства администрации города Владивостока (Шупик Ю.В.) организовать:

4.1 опубликование оповещения о начале общественного обсуждения;

4.2 размещение проекта, подлежащего рассмотрению на общественном обсуждении, и информационных материалов к нему на официальном сайте администрации города Владивостока в сети Интернет www.vlc.ru;

4.3 проведение экспозиции проекта, подлежащего рассмотрению на общественном обсуждении;

4.4 подготовку и оформление протокола общественного обсуждения, и направление инициатору общественного обсуждения;

4.5 подготовку и опубликование заключения о результатах общественного обсуждения и направление инициатору общественного обсуждения;

4.6 направление заверенных копий заключения о результатах общественного обсуждения и протокола общественного обсуждения инициатору общественного обсуждения.

5. Срок проведения общественного обсуждения исчисляется со дня оповещения о начале проведения общественного обсуждения до дня опубликования заключения о результатах общественного обсуждения и составляет 22 дня.

6. Управлению по работе со СМИ администрации города Владивостока (Козлова В.В.) опубликовать настоящее постановление в официальных средствах массовой информации и разместить на официальном сайте администрации города Владивостока www.vlc.ru в разделе «Общественное обсуждение».

7. Настоящее постановление вступает в силу со дня его подписания.

8. Контроль исполнения настоящего постановления возложить на заместителя главы администрации Сухова А.Н.

Глава города К.В. Шестаков

Список самовольно установленных объектов, выявленных отделом контроля за использованием земель Управления муниципальной собственности г. Владивостока.

№	Адрес, кадастровый номер	Владелец	Тип объекта
1	В районе ул. Луговая (парк Минный городок) 25:28:010033:162, 25:28:010033:6906	Не установлен	1. сцена, площадью 53 кв. м; 2. нежилое строение, площадью 4 кв. м; 3. деревянный забор, протяженностью 332 м; 4. нежилое строение (с деревянным настилом и лестницами) – детско-юношеский спортивный центр, площадью 139 кв. м 5. металлический забор с подпорной стеной, общей протяженностью 129 м. 6. нежилое строение (магазин по реализации кофейных и прохладительных напитков), площадью 24 кв. м 7. навес (аттракцион «автодром»), площадью 400 кв. м 8. металлический забор, протяженностью 269 м; 9. нежилое строение, площадью 15 кв. м 10. деревянный забор протяженностью 91 м; 11. деревянный забор протяженностью 136 м; 12. деревянный забор протяженностью 55 м; 13. деревянный забор протяженностью 66 м; 14. деревянный забор протяженностью 74 м; 15. навес площадью 15 кв.м; 16. туалет площадью 6 кв.м. 17. сооружение – пирс площадью 415 кв.м
2	В районе ул. Планерная, д. 9	Не установлен	Забор протяженностью 148 кв.м.

Оповещение о начале общественного обсуждения по проекту межевания территории в районе ул. Адмирала Горшкова в городе Владивостоке

Администрация города Владивостока информирует о проведении общественного обсуждения по проекту межевания территории в районе ул. Адмирала Горшкова в городе Владивостоке.

Проект, выносимый на общественное обсуждение, - проект межевания территории в районе ул. Адмирала Горшкова в городе Владивостоке (далее – Проект).

Проект и информационные материалы к нему в соответствии с порядком, установленным Градостроительным кодексом РФ, будут размещены на официальном сайте администрации города Владивостока www.vlc.ru 27.09.2024 в разделе «Общественное обсуждение».

Перечень информационных материалов к проекту включает в себя:

1. Текстовая часть – Положение.

2. Графические материалы:

- Чертеж красных линий.

- Чертеж межевания территории. Границы существующих элементов планировочной структуры. Границы публичных сервитутов, подлежащих установлению в соответствии с законодательством Российской Федерации.

Общественное обсуждение по проекту проводится в порядке, предусмотренном постановлением Администрации Приморского края от 25.08.2015 № 303-па «Об утверждении Порядка организации и проведения общественных обсуждений или публичных слушаний по вопросам градостроительной деятельности на территориях Владивостокского, Артемовского городских округов, Надеждинского муниципального района Приморского края, Шкотовского муниципального округа Приморского края».

Срок проведения общественного обсуждения исчисляется со дня оповещения о начале проведения общественного обсуждения до дня опубликования заключения о результатах общественного обсуждения и составляет 22 дня.

Результатом общественного обсуждения будет являться опубликованное на официальном сайте администрации города Владивостока www.vlc.ru **15.10.2024**

в разделе «Общественное обсуждение» заключение о результатах общественного обсуждения.

Ознакомление с проектом в рамках процедуры «экспозиция» состоится на официальном сайте администрации города Владивостока www.vlc.ru в разделе управления градостроительства «Общественное обсуждение».

Экспозиция будет проводиться с **27.09.2024 по 03.10.2024**.

Предложения и замечания, касающиеся Проекта, вынесенного на общественное обсуждение, могут вноситься участниками общественного обсуждения с приложением документов для проведения идентификации (в случае отсутствия документов для проведения идентификации предложения не могут быть учтены в рамках общественного обсуждения), с **27.09.2024 по 03.10.2024**:

а) посредством официального сайта администрации города Владивостока www.vlc.ru в разделе управления градостроительства «Общественное обсуждение» путем заполнения электронной формы «Подать обращение для участия в общественных обсуждениях или публичных слушаниях по вопросам градостроительной деятельности»;

б) в письменной форме или в форме электронного документа в адрес организатора общественного обсуждения - управления градостроительства администрации города Владивостока по почте: г. Владивосток, Океанский пр-т, д. 20;

в) в рабочие дни с **27.09.2024 по 03.10.2024** посредством записи в книге (журнале) учета посетителей экспозиции проекта;

г) в рабочие дни с **27.09.2024 по 03.10.2024** в письменной форме лично в адрес организатора общественного обсуждения - управления градостроительства администрации города Владивостока по адресу: г. Владивосток, Океанский пр-т, д. 15/3.

В соответствии с пунктом 15 постановления № 303-па внести предложения могут участники общественных обсуждений, прошедшие идентификацию. Идентификация в случае внесения предложений посредством записи в книге (журнале) учета посетителей экспозиции проекта будет проводиться в помещении по адресу: г. Владивосток, ул. Западная, д. 15, каб. 706.

Экспозиция (ознакомление с Проектом) будет проводиться с **27.09.2024 по 03.10.2024 (за исключением выходных дней) с 14:00 до 17:30, в пятницу с 14:00 до 16:00** предварительная запись по телефону: 8 (423) 252-76-26 (отдел публичных слушаний управления градостроительства администрации города Владивостока).

В здании управления градостроительства администрации города Владивостока по адресу: г. Владивосток, ул. Западная, д. 15, каб. 706 действует пропускной режим. Представители организатора общественного обсуждения проводят Вас с поста охраны в помещение по адресу: г. Владивосток, ул. Западная, д. 15, каб. 706 для участия в экспозиции проекта.

Режим работы экспозиции: ежедневно с **27.09.2024 по 03.10.2024 (за исключением выходных дней) с 14:00 до 17:30**, в пятницу с 14:00 до 16:00.

При посещении экспозиции для внесения предложений по проекту в книгу (журнал) учета посетителей экспозиции проекта при себе необходимо иметь документы для идентификации.

Участниками общественного обсуждения могут являться граждане, постоянно проживающие на территории, в отношении которой подготовлен Проект (только с отметкой в паспорте гражданина Российской Федерации о постоянной регистрации. Граждане без наличия постоянной регистрации не могут быть зарегистрированы в качестве участника и вносить свои предложения по проекту, выносимому на общественное обсуждение), графические материалы с границами территории будут размещены на официальном сайте администрации города Владивостока www.vlc.ru **27.09.2024** в разделе «Общественное обсуждение», правообладатели находящихся в границах этой территории земельных участков и (или) расположенных на них объектов капитального строительства, а также правообладатели помещений, являющихся частью указанных объектов капитального строительства (прилагаются выписки из ЕГРН, подтверждающие право на земельные участки, объекты капитального строительства, помещения в них).

Участники общественного обсуждения в целях идентификации представляют сведения о себе (фамилию, имя, отчество (при наличии), дату рождения, адрес места жительства (регистрации) - для физических лиц; наименование, основной государственный регистрационный номер, место нахождения и адрес - для юридических лиц) с приложением документов, подтверждающих такие сведения.

Участники общественного обсуждения, являющиеся правообладателями соответствующих земельных участков и (или) расположенных на них объектов капитального строительства и (или) помещений, являющихся частью указанных объектов капитального строительства, также представляют сведения соответственно о таких земельных участках, объектах капитального строительства, помещениях, являющихся частью указанных объектов капитального строительства, из Единого государственного реестра недвижимости и иные документы, устанавливающие или удостоверяющие их права на такие земельные участки, объекты капитального строительства, помещения, являющиеся частью указанных объектов капитального строительства.

Участники общественного обсуждения, не представившие вышеуказанные сведения, либо представившие недостоверные сведения, не подлежат идентификации (регистрации) в качестве участников общественного обсуждения. Документы необходимо прилагать к обращению в сканированной форме.

На основании вышеизложенного, для прохождения процедуры идентификации необходимо предоставить организатору общественного обсуждения следующие документы:

1. Если участником общественного обсуждения является гражданин Российской Федерации:

необходимо предоставить паспорт Российской Федерации с отметкой о постоянной регистрации по городу Владивостоку в границах разработанного проекта планировки территории; если гражданин Российской Федерации участвует в общественном обсуждении как правообладатель объекта недвижимости, расположенного на территории Владивостокского городского округа в границах проекта планировки территории, для идентификации необходимо предоставить выписку из ЕГРН

в отношении данного объекта недвижимости, правообладателем которого является данный гражданин Российской Федерации и паспорт гражданина Российской Федерации.

2. Если участником общественного обсуждения является юридическое лицо/индивидуальный предприниматель:

необходимо предоставить выписку из ЕГРН в отношении объекта недвижимости, расположенного на территории Владивостокского городского округа в границах проекта планировки территории, правообладателем которого является данное юридическое лицо/индивидуальный предприниматель, а также выписку из ЕГРЮЛ /ЕГРИП в отношении юридического лица/индивидуального предпринимателя.

Оповещение о начале общественного обсуждения по схеме расположения земельного участка на кадастровом плане территории, на котором расположены многоквартирный дом и иные входящие в состав такого дома объекты недвижимого имущества, по адресу: Приморский край, г. Владивосток, ул. Сабанеева, д. 16

Администрация города Владивостока информирует о проведении общественного обсуждения по схеме расположения земельного участка на кадастровом плане территории, на котором расположены многоквартирный дом и иные входящие в состав такого дома объекты недвижимого имущества, по адресу: Приморский край, г. Владивосток, ул. Сабанеева, д. 16.

Проект, выносимый на общественное обсуждение, - проект схемы расположения земельного участка на кадастровом плане территории, на котором расположены многоквартирный дом и иные входящие в состав такого дома объекты недвижимого имущества, по адресу: Приморский край, г. Владивосток, ул. Сабанеева, д. 16 (далее - Проект схемы расположения земельного участка).

Проект схемы расположения земельного участка на кадастровом плане территории и информационные материалы к ней будут размещены на официальном сайте администрации города Владивостока www.vlc.ru **27.09.2024** в разделе «Общественное обсуждение».

Перечень информационных материалов к Проекту схемы расположения земельного участка на кадастровом плане территории включает в себя:

- схема расположения земельного участка на кадастровом плане территории, на котором расположены многоквартирный дом и иные входящие в состав такого дома объекты недвижимого имущества;

- координаты расположения земельного участка или земельных участков на кадастровом плане территории.

Общественное обсуждение по схеме расположения земельного участка на кадастровом плане территории, на котором расположены многоквартирный дом и иные входящие в состав такого дома объекты недвижимого имущества, по адресу: Приморский край, г. Владивосток, ул. Сабанеева, д. 16 проводится в соответствии с постановлением Администрации Приморского края от 25.08.2015 № 303-па «Об утверждении Порядка организации и проведении общественных обсуждений или публичных слушаний по вопросам градостроительной деятельности на территориях Владивостокского, Артемовского городских округов, Надеждинского муниципального района Приморского края, Шкотовского муниципального округа Приморского края» (далее - постановление № 303-па).

Срок проведения общественного обсуждения исчисляется со дня оповещения о начале проведения общественного обсуждения до дня опубликования заключения о результатах общественного обсуждения и составляет 22 дня.

Результатом общественного обсуждения будет являться опубликованное на официальном сайте администрации города Владивостока www.vlc.ru **15.10.2024** в разделе «Общественное обсуждение» заключение о результатах общественного обсуждения.

Ознакомление с проектом схемы расположения земельного участка на кадастровом плане территории в рамках процедуры «экспозиция» состоится на официальном сайте администрации города Владивостока www.vlc.ru в разделе «Общественное обсуждение».

Экспозиция будет проводиться с **27.09.2024 по 03.10.2024**.

Предложения и замечания, касающиеся схемы расположения земельного участка на кадастровом плане территории, на котором расположены многоквартирный дом и иные входящие в состав такого дома объекты недвижимого имущества, по адресу: Приморский край, г. Владивосток, ул. Сабанеева, д. 16, вынесенной на общественное обсуждение, могут вноситься участниками общественного обсуждения с приложением документов для проведения идентификации (в случае отсутствия документов для проведения идентификации предложения не могут быть учтены в рамках общественного обсуждения), с **27.09.2024 по 03.10.2024**:

а) посредством официального сайта администрации города Владивостока www.vlc.ru в разделе «Общественное обсуждение» путем заполнения электронной формы «Подать обращение для участия в общественных обсуждениях или публичных слушаниях по вопросам градостроительной деятельности»;

б) в письменной форме или в форме электронного документа в адрес организатора общественного обсуждения - управления градостроительства администрации города Владивостока по почте: г. Владивосток, Океанский пр-т, д. 20;

в) в рабочие дни с **27.09.2024 по 03.10.2024** посредством записи в книге (журнале) учета посетителей экспозиции проекта;

г) в рабочие дни с **27.09.2024 по 03.10.2024** в письменной форме лично в адрес организатора общественного обсуждения - управления градостроительства администрации города Владивостока по адресу: г. Владивосток, Океанский пр-т, д. 15/3.

В соответствии с пунктом 15 постановления № 303-па внести предложения могут участники общественных обсуждений, прошедшие идентификацию. Идентификация в случае внесения предложений посредством записи в книге (журнале) учета посетителей экспозиции проекта будет проводиться в помещении по адресу: г. Владивосток, ул. Западная, д. 15, каб. 706.

Экспозиция (ознакомление с Проектом схемы расположения земельного участка) будет проводиться с **27.09.2024 по 03.10.2024 (за исключением выходных дней) по адресу: г. Владивосток, ул. Западная, д. 15, каб. 706, предварительная запись по телефону: 8 (423) 252-76-26** (отдел публичных слушаний управления градостроительства администрации города Владивостока).

В здании управления градостроительства администрации города Владивостока по адресу: г. Владивосток, ул. Западная, д. 15, каб. 706 действует пропускной режим. Представители организатора общественного обсуждения проводят Вас с поста охраны в помещение по адресу: г. Владивосток, ул. Западная, д. 15, каб. 706 для участия в экспозиции проекта.

Режим работы экспозиции: ежедневно с **27.09.2024 по 03.10.2024** (за исключением выходных дней) с **09:30 до 13:00**.

При посещении экспозиции для внесения предложений по Проекту схемы расположения земельного участка на кадастровом плане территории в книгу (журнал) учета посетителей экспозиции проекта при себе необходимо иметь документы для идентификации.

Участниками общественного обсуждения могут являться граждане, постоянно проживающие на территории, в отношении которой подготовлена схема расположения земельного участка на кадастровом плане территории, на котором расположены многоквартирный дом и иные входящие в состав такого дома объекты недвижимого имущества, по адресу: Приморский край, г. Владивосток, ул. Сабанеева, д. 16 (только с отметкой в паспорте гражданина Российской Федерации о постоянной регистрации). Граждане без наличия постоянной регистрации не могут быть зарегистрированы в качестве участника и вносить свои предложения по Проекту схемы расположения земельного участка на кадастровом плане территории, вынесенной на общественное обсуждение), правообладатели находящихся в границах этой территории земельных участков и (или) расположенных на них объектов капитального строительства, а также правообладатели помещений, являющихся частью указанных объектов капитального строительства (прилагаются выписки из ЕГРН, подтверждающие право на земельные участки, объекты капитального строительства, помещения в них). Проект схемы расположения земельного участка на кадастровом плане территории, на котором расположены многоквартирный дом и иные входящие в состав такого дома объекты недвижимого имущества, координаты расположения земельного участка или земельных участков на кадастровом плане территории будут размещены на официальном сайте администрации города Владивостока www.vlc.ru 27.09.2024 в разделе «Общественное обсуждение».

Участники общественного обсуждения в целях идентификации представляют сведения о себе (фамилию, имя, отчество (при наличии), дату рождения, адрес места жительства (регистрации) - для физических лиц; наименование, основной государственный регистрационный номер, место нахождения и адрес - для юридических лиц) с приложением документов, подтверждающих такие сведения.

Участники общественного обсуждения, являющиеся правообладателями соответствующих земельных участков и (или) расположенных на них объектов капитального строительства и (или) помещений, являющихся частью указанных объектов капитального строительства, также представляют сведения соответственно о таких земельных участках, объектах капитального строительства, помещениях, являющихся частью указанных объектов капитального строительства, из Единого государственного реестра недвижимости и иные документы, устанавливающие или удостоверяющие их права на такие земельные участки, объекты капитального строительства, помещения, являющиеся частью указанных объектов капитального строительства.

Участники общественного обсуждения, не представившие вышеуказанные сведения, либо представившие недостоверные сведения, не подлежат идентификации (регистрации) в качестве участников общественного обсуждения. Документы необходимо прилагать к обращению в сканированной форме.

На основании вышеизложенного, для прохождения процедуры идентификации необходимо предоставить организатору общественного обсуждения следующие документы:

1. Если участником общественного обсуждения является гражданин Российской Федерации:

■ необходимо предоставить паспорт Российской Федерации с отметкой о постоянной регистрации по городу Владивостоку в границах схемы расположения земельного участка на кадастровом плане территории, на котором расположены многоквартирный дом и иные входящие в состав такого дома объекты недвижимого имущества, по адресу: Приморский край, г. Владивосток, ул. Сабанеева, д. 16;

■ если гражданин Российской Федерации участвует в общественном обсуждении как правообладатель объекта недвижимости, расположенного в границах схемы расположения земельного участка на кадастровом плане территории, на котором расположены многоквартирный дом и иные входящие в состав такого дома объекты недвижимого имущества, по адресу: Приморский край, г. Владивосток, ул. Сабанеева, д. 16, для идентификации необходимо предоставить выписку из ЕГРН в отношении данного объекта недвижимости, правообладателем которого является данный гражданин Российской Федерации и паспорт гражданина Российской Федерации.

2. Если участником общественного обсуждения является юридическое лицо/индивидуальный предприниматель:

■ необходимо предоставить выписку из ЕГРН в отношении объекта недвижимости, расположенного в границах схемы расположения земельного участка на кадастровом плане территории, на котором расположены многоквартирный дом и иные входящие в состав такого дома объекты недвижимого имущества, по адресу: Приморский край, г. Владивосток, ул. Сабанеева, д. 16, правообладателем которого является данное юридическое лицо/индивидуальный предприниматель, а также выписку из ЕГРЮЛ /ЕГРИП в отношении юридического лица/индивидуального предпринимателя.

По вопросам образования и постановки на государственный кадастровый учет земельного участка под многоквартирным домом, вынесенного на общественное обсуждение, Вы можете обратиться по телефону 8(423) 2-659-267 в отдел по управлению и распоряжению земельными участками, государственная собственность на которые не разграничена Управления муниципальной собственности г. Владивостока.

По вопросам проведения процедуры общественного обсуждения Вы можете обратиться по телефону 8 (423) 252-76-26 в отдел публичных слушаний управления градостроительства администрации города Владивостока.

Оповещение о начале общественного обсуждения по схеме расположения земельного участка на кадастровом плане территории, на котором расположены многоквартирный дом и иные входящие в состав такого дома объекты недвижимого имущества, по адресу: Приморский край, г. Владивосток, ул. Сабанеева, д. 19

Администрация города Владивостока информирует о проведении общественного обсуждения по схеме расположения земельного участка на кадастровом плане территории, на котором расположены многоквартирный дом и иные входящие в состав такого дома объекты недвижимого имущества, по адресу: Приморский край, г. Владивосток, ул. Сабанеева, д. 19.

Проект, выносимый на общественное обсуждение, - проект схемы расположения земельного участка на кадастровом плане территории, на котором расположены многоквартирный дом и иные входящие в состав такого дома объекты недвижимого имущества, по адресу: Приморский край, г. Владивосток, ул. Сабанеева, д. 19 (далее – Проект схемы расположения земельного участка).

Проект схемы расположения земельного участка на кадастровом плане территории и информационные материалы к ней будут размещены на официальном сайте администрации города Владивостока www.vlc.ru **27.09.2024** в разделе «Общественное обсуждение».

Перечень информационных материалов к Проекту схемы расположения земельного участка на кадастровом плане территории включает в себя:

- схема расположения земельного участка на кадастровом плане территории, на котором расположены многоквартирный дом и иные входящие в состав такого дома объекты недвижимого имущества;

- координаты расположения земельного участка или земельных участков на кадастровом плане территории.

Общественное обсуждение по схеме расположения земельного участка на кадастровом плане территории, на котором расположены многоквартирный дом и иные входящие в состав такого дома объекты недвижимого имущества, по адресу: Приморский край, г. Владивосток, ул. Сабанеева, д. 19 проводится в соответствии с постановлением Администрации Приморского края от 25.08.2015 № 303-па «Об утверждении Порядка организации и проведении общественных обсуждений или публичных слушаний по вопросам градостроительной деятельности на территориях Владивостокского, Артемовского городских округов, Надеждинского муниципального района Приморского края, Шкотовского муниципального округа Приморского края» (далее - постановление № 303-па).

Срок проведения общественного обсуждения исчисляется со дня оповещения о начале проведения общественного обсуждения до дня опубликования заключения о результатах общественного обсуждения и составляет 22 дня.

Результатом общественного обсуждения будет являться опубликованное на официальном сайте администрации города Владивостока www.vlc.ru **15.10.2024** в разделе «Общественное обсуждение» заключение о результатах общественного обсуждения.

Ознакомление с проектом схемы расположения земельного участка на кадастровом плане территории в рамках процедуры «экспозиция» состоится на официальном сайте администрации города Владивостока www.vlc.ru в разделе «Общественное обсуждение».

Экспозиция будет проводиться с **27.09.2024 по 03.10.2024**.

Предложения и замечания, касающиеся схемы расположения земельного участка на кадастровом плане территории, на котором расположены многоквартирный дом и иные входящие в состав такого дома объекты недвижимого имущества, по адресу: Приморский край, г. Владивосток, ул. Сабанеева, д. 19, вынесенной на общественное обсуждение, могут вноситься участниками общественного обсуждения с приложением документов для проведения идентификации (в случае отсутствия документов для проведения идентификации предложения не могут быть учтены в рамках общественного обсуждения), с **27.09.2024 по 03.10.2024**:

а) посредством официального сайта администрации города Владивостока www.vlc.ru в разделе «Общественное обсуждение» путем заполнения электронной формы «Подать обращение для участия в общественных обсуждениях или публичных слушаниях по вопросам градостроительной деятельности»;

б) в письменной форме или в форме электронного документа в адрес организатора общественного обсуждения - управления градостроительства администрации города Владивостока по почте: г. Владивосток, Океанский пр-т, д. 20;

в) в рабочие дни с **27.09.2024 по 03.10.2024** посредством записи в книге (журнале) учета посетителей экспозиции проекта;

г) в рабочие дни с **27.09.2024 по 03.10.2024** в письменной форме лично в адрес организатора общественного обсуждения - управления градостроительства администрации города Владивостока по адресу: г. Владивосток, Океанский пр-т, д. 15/3.

В соответствии с пунктом 15 постановления № 303-па внести предложения могут участники общественных обсуждений, прошедшие идентификацию. Идентификация в случае внесения предложений посредством записи в книге (журнале) учета посетителей экспозиции проекта будет проводиться в помещении по адресу: г. Владивосток, ул. Западная, д. 15, каб. 706.

Экспозиция (ознакомление с Проектом схемы расположения земельного участка) будет проводиться с **27.09.2024 по 03.10.2024 (за исключением выходных дней) по адресу: г. Владивосток, ул. Западная, д. 15, каб. 706, предварительная запись по телефону: 8 (423) 252-76-26** (отдел публичных слушаний управления градостроительства администрации города Владивостока).

В здании управления градостроительства администрации города Владивостока по адресу: г. Владивосток, ул. Западная, д. 15, каб. 706 действует пропускной режим. Представители организатора общественного обсуждения проводят Вас с поста охраны в помещение по адресу: г. Владивосток, ул. Западная, д. 15, каб. 706 для участия в экспозиции проекта.

Режим работы экспозиции: ежедневно с **27.09.2024 по 03.10.2024** (за исключением выходных дней) с **09:30 до 13:00**.

При посещении экспозиции для внесения предложений по Проекту схемы расположения земельного участка на кадастровом плане территории в книгу (журнал) учета посетителей экспозиции проекта при себе необходимо иметь документы для идентификации.

Участниками общественного обсуждения могут являться граждане, постоянно проживающие на территории, в отношении которой подготовлена схема расположения земельного участка на кадастровом плане территории, на котором расположены многоквартирный дом и иные входящие в состав такого дома объекты недвижимого имущества, по адресу: Приморский край, г. Владивосток, ул. Сабанеева, д. 19 (только с отметкой в паспорте гражданина Российской Федерации о постоянной регистрации). Граждане без наличия постоянной регистрации не могут быть зарегистрированы в качестве участника и вносить свои предложения по Проекту схемы расположения земельного участка на кадастровом плане территории, вынесенной на общественное обсуждение), правообладатели находящихся в границах этой территории земельных участков и (или) расположенных на них объектов капитального строительства, а также правообладатели помещений, являющихся частью указанных объектов капитального строительства (прилагаются выписки из ЕГРН, подтверждающие право на земельные участки, объекты капитального строительства, помещения в них). Проект схемы расположения земельного участка на кадастровом плане территории, на котором расположены многоквартирный дом и иные входящие в состав такого дома объекты недвижимого имущества, координаты расположения земельного участка или земельных участков на кадастровом плане террито-

рии будут размещены на официальном сайте администрации города Владивостока www.vlc.ru 27.09.2024 в разделе «Общественное обсуждение».

Участники общественного обсуждения в целях идентификации представляют сведения о себе (фамилию, имя, отчество (при наличии), дату рождения, адрес места жительства (регистрации) - для физических лиц; наименование, основной государственный регистрационный номер, место нахождения и адрес - для юридических лиц) с приложением документов, подтверждающих такие сведения.

Участники общественного обсуждения, являющиеся правообладателями соответствующих земельных участков и (или) расположенных на них объектов капитального строительства и (или) помещений, являющихся частью указанных объектов капитального строительства, также представляют сведения соответственно о таких земельных участках, объектах капитального строительства, помещениях, являющихся частью указанных объектов капитального строительства, из Единого государственного реестра недвижимости и иные документы, устанавливающие или удостоверяющие их права на такие земельные участки, объекты капитального строительства, помещения, являющиеся частью указанных объектов капитального строительства.

Участники общественного обсуждения, не представившие вышеуказанные сведения, либо представившие недостоверные сведения, не подлежат идентификации (регистрации) в качестве участников общественного обсуждения. Документы необходимо прилагать к обращению в сканированной форме.

На основании вышеизложенного, для прохождения процедуры идентификации необходимо предоставить организатору общественного обсуждения следующие документы:

1. Если участником общественного обсуждения является гражданин Российской Федерации:

■ необходимо предоставить паспорт Российской Федерации с отметкой о постоянной регистрации по городу Владивостоку в границах схемы расположения земельного участка на кадастровом плане территории, на котором расположены многоквартирный дом и иные входящие в состав такого дома объекты недвижимого имущества, по адресу: Приморский край, г. Владивосток, ул. Сабанеева, д. 19;

■ если гражданин Российской Федерации участвует в общественном обсуждении как правообладатель объекта недвижимости, расположенного в границах схемы расположения земельного участка на кадастровом плане территории, на котором расположены многоквартирный дом и иные входящие в состав такого дома объекты недвижимого имущества, по адресу: Приморский край, г. Владивосток, ул. Сабанеева, д. 19, для идентификации необходимо предоставить выписку из ЕГРН в отношении данного объекта недвижимости, правообладателем которого является данный гражданин Российской Федерации и паспорт гражданина Российской Федерации.

2. Если участником общественного обсуждения является юридическое лицо/индивидуальный предприниматель:

■ необходимо предоставить выписку из ЕГРН в отношении объекта недвижимости, расположенного в границах схемы расположения земельного участка на кадастровом плане территории, на котором расположены многоквартирный дом и иные входящие в состав такого дома объекты недвижимого имущества, по адресу: Приморский край, г. Владивосток, ул. Сабанеева, д. 19, правообладателем которого является данное юридическое лицо/индивидуальный предприниматель, а также выписку из ЕГРЮЛ /ЕГРИП в отношении юридического лица/индивидуального предпринимателя.

По вопросам образования и постановки на государственный кадастровый учет земельного участка под многоквартирным домом, вынесенного на общественное обсуждение, Вы можете обратиться по телефону 8(423) 2-659-267 в отдел по управлению и распоряжению земельными участками, государственная собственность на которые не разграничена Управления муниципальной собственности г. Владивостока.

По вопросам проведения процедуры общественного обсуждения Вы можете обратиться по телефону 8 (423) 252-76-26 в отдел публичных слушаний управления градостроительства администрации города Владивостока.

Оповещение о начале общественного обсуждения по схеме расположения земельного участка на кадастровом плане территории, на котором расположены многоквартирный дом и иные входящие в состав такого дома объекты недвижимого имущества, по адресу: Приморский край, г. Владивосток, ул. Сабанеева, д. 23

Администрация города Владивостока информирует о проведении общественного обсуждения по схеме расположения земельного участка на кадастровом плане территории, на котором расположены многоквартирный дом и иные входящие в состав такого дома объекты недвижимого имущества, по адресу: Приморский край, г. Владивосток, ул. Сабанеева, д. 23.

Проект, выносимый на общественное обсуждение, - проект схемы расположения земельного участка на кадастровом плане территории, на котором расположены многоквартирный дом и иные входящие в состав такого дома объекты недвижимого имущества, по адресу: Приморский край, г. Владивосток, ул. Сабанеева, д. 23 (далее - Проект схемы расположения земельного участка).

Проект схемы расположения земельного участка на кадастровом плане территории и информационные материалы к ней будут размещены на официальном сайте администрации города Владивостока www.vlc.ru 27.09.2024 в разделе «Общественное обсуждение».

Перечень информационных материалов к Проекту схемы расположения земельного участка на кадастровом плане территории включает в себя:

- схема расположения земельного участка на кадастровом плане территории, на котором расположены многоквартирный дом и иные входящие в состав такого дома объекты недвижимого имущества;

- координаты расположения земельного участка или земельных участков на кадастровом плане территории.

Общественное обсуждение по схеме расположения земельного участка на кадастровом плане территории, на котором расположены многоквартирный дом и иные входящие в состав такого дома объекты недвижимого имущества, по адресу: Приморский край, г. Владивосток, ул. Сабанеева, д. 23 проводится в соответствии с постановлением Администрации Приморского края от 25.08.2015 № 303-па «Об утверждении Порядка организации и проведении общественных обсуждений или публичных слушаний по вопросам градостроительной деятельности на территориях Владивостокского, Артемовского городских округов, Надеждинского муниципального района Приморского края, Шкотовского муниципального округа Приморского края» (далее - постановление № 303-па).

Срок проведения общественного обсуждения исчисляется со дня оповещения о начале

проведения общественного обсуждения до дня опубликования заключения о результатах общественного обсуждения и составляет 22 дня.

Результатом общественного обсуждения будет являться опубликованное на официальном сайте администрации города Владивостока www.vlc.ru 15.10.2024 в разделе «Общественное обсуждение» заключение о результатах общественного обсуждения.

Ознакомление с проектом схемы расположения земельного участка на кадастровом плане территории в рамках процедуры «экспозиция» состоится на официальном сайте администрации города Владивостока www.vlc.ru в разделе «Общественное обсуждение».

Экспозиция будет проводиться с 27.09.2024 по 03.10.2024.

Предложения и замечания, касающиеся схемы расположения земельного участка на кадастровом плане территории, на котором расположены многоквартирный дом и иные входящие в состав такого дома объекты недвижимого имущества, по адресу: Приморский край, г. Владивосток, ул. Сабанеева, д. 23, вынесенной на общественное обсуждение, могут вноситься участниками общественного обсуждения с приложением документов для проведения идентификации (в случае отсутствия документов для проведения идентификации предложения не могут быть учтены в рамках общественного обсуждения), с 27.09.2024 по 03.10.2024:

а) посредством официального сайта администрации города Владивостока www.vlc.ru в разделе «Общественное обсуждение» путем заполнения электронной формы «Подать обращение для участия в общественных обсуждениях или публичных слушаниях по вопросам градостроительной деятельности»;

б) в письменной форме или в форме электронного документа в адрес организатора общественного обсуждения - управления градостроительства администрации города Владивостока по почте: г. Владивосток, Океанский пр-т, д. 20;

в) в рабочие дни с 27.09.2024 по 03.10.2024 посредством записи в книге (журнале) учета посетителей экспозиции проекта;

г) в рабочие дни с 27.09.2024 по 03.10.2024 в письменной форме лично в адрес организатора общественного обсуждения - управления градостроительства администрации города Владивостока по адресу: г. Владивосток, Океанский пр-т, д. 15/3.

В соответствии с пунктом 15 постановления № 303-па внести предложения могут участники общественных обсуждений, прошедшие идентификацию. Идентификация в случае внесения предложений посредством записи в книге (журнале) учета посетителей экспозиции проекта будет проводиться в помещении по адресу: г. Владивосток, ул. Западная, д. 15, каб. 706.

Экспозиция (ознакомление с Проектом схемы расположения земельного участка) будет проводиться с 27.09.2024 по 03.10.2024 (за исключением выходных дней) по адресу: г. Владивосток, ул. Западная, д. 15, каб. 706, предварительная запись по телефону: 8 (423) 252-76-26 (отдел публичных слушаний управления градостроительства администрации города Владивостока).

В здании управления градостроительства администрации города Владивостока по адресу: г. Владивосток, ул. Западная, д. 15, каб. 706 действует пропускной режим. Представители организатора общественного обсуждения проводят Вас с поста охраны в помещение по адресу: г. Владивосток, ул. Западная, д. 15, каб. 706 для участия в экспозиции проекта.

Режим работы экспозиции: ежедневно с 27.09.2024 по 03.10.2024 (за исключением выходных дней) с 09:30 до 13:00.

При посещении экспозиции для внесения предложений по Проекту схемы расположения земельного участка на кадастровом плане территории в книгу (журнал) учета посетителей экспозиции проекта при себе необходимо иметь документы для идентификации.

Участниками общественного обсуждения могут являться граждане, постоянно проживающие на территории, в отношении которой подготовлена схема расположения земельного участка на кадастровом плане территории, на котором расположены многоквартирный дом и иные входящие в состав такого дома объекты недвижимого имущества, по адресу: Приморский край, г. Владивосток, ул. Сабанеева, д. 23 (только с отметкой в паспорте гражданина Российской Федерации о постоянной регистрации). Граждане без наличия постоянной регистрации не могут быть зарегистрированы в качестве участника и вносить свои предложения по Проекту схемы расположения земельного участка на кадастровом плане территории, вынесенной на общественное обсуждение), правообладатели находящихся в границах этой территории земельных участков и (или) расположенных на них объектов капитального строительства, а также правообладатели помещений, являющихся частью указанных объектов капитального строительства (прилагаются выписки из ЕГРН, подтверждающие право на земельные участки, объекты капитального строительства, помещения в них). Проект схемы расположения земельного участка на кадастровом плане территории, на котором расположены многоквартирный дом и иные входящие в состав такого дома объекты недвижимого имущества, координаты расположения земельного участка или земельных участков на кадастровом плане территории будут размещены на официальном сайте администрации города Владивостока www.vlc.ru 27.09.2024 в разделе «Общественное обсуждение».

Участники общественного обсуждения в целях идентификации представляют сведения о себе (фамилию, имя, отчество (при наличии), дату рождения, адрес места жительства (регистрации) - для физических лиц; наименование, основной государственный регистрационный номер, место нахождения и адрес - для юридических лиц) с приложением документов, подтверждающих такие сведения.

Участники общественного обсуждения, являющиеся правообладателями соответствующих земельных участков и (или) расположенных на них объектов капитального строительства и (или) помещений, являющихся частью указанных объектов капитального строительства, также представляют сведения соответственно о таких земельных участках, объектах капитального строительства, помещениях, являющихся частью указанных объектов капитального строительства, из Единого государственного реестра недвижимости и иные документы, устанавливающие или удостоверяющие их права на такие земельные участки, объекты капитального строительства, помещения, являющиеся частью указанных объектов капитального строительства.

Участники общественного обсуждения, не представившие вышеуказанные сведения, либо представившие недостоверные сведения, не подлежат идентификации (регистрации) в качестве участников общественного обсуждения. Документы необходимо прилагать к обращению в сканированной форме.

На основании вышеизложенного, для прохождения процедуры идентификации необходимо предоставить организатору общественного обсуждения следующие документы:

1. Если участником общественного обсуждения является гражданин Российской Федерации:

■ необходимо предоставить паспорт Российской Федерации с отметкой о постоянной регистрации по городу Владивостоку в границах схемы расположения земельного участка на кадастровом плане территории, на котором расположены многоквартирный дом и иные вхо-

дящие в состав такого дома объекты недвижимого имущества, по адресу: Приморский край, г. Владивосток, ул. Сабанеева, д. 23;

■ если гражданин Российской Федерации участвует в общественном обсуждении как правообладатель объекта недвижимости, расположенного в границах схемы расположения земельного участка на кадастровом плане территории, на котором расположены многоквартирный дом и иные входящие в состав такого дома объекты недвижимого имущества, по адресу: Приморский край, г. Владивосток, ул. Сабанеева, д. 23, для идентификации необходимо предоставить выписку из ЕГРН в отношении данного объекта недвижимости, правообладателем которого является данный гражданин Российской Федерации и паспорт гражданина Российской Федерации.

2. Если участником общественного обсуждения является юридическое лицо/индивидуальный предприниматель:

■ необходимо предоставить выписку из ЕГРН в отношении объекта недвижимости, расположенного в границах схемы расположения земельного участка на кадастровом плане территории, на котором расположены многоквартирный дом и иные входящие в состав такого дома объекты недвижимого имущества, по адресу: Приморский край, г. Владивосток, ул. Сабанеева, д. 23, правообладателем которого является данное юридическое лицо/индивидуальный предприниматель, а также выписку из ЕГРЮЛ /ЕГРИП в отношении юридического лица/индивидуального предпринимателя.

По вопросам образования и постановки на государственный кадастровый учет земельного участка под многоквартирным домом, вынесенного на общественное обсуждение, Вы можете обратиться по телефону 8(423) 2-659-267 в отдел по управлению и распоряжению земельными участками, государственная собственность на которые не разграничена Управления муниципальной собственности г. Владивостока.

По вопросам проведения процедуры общественного обсуждения Вы можете обратиться по телефону 8 (423) 252-76-26 в отдел публичных слушаний управления градостроительства администрации города Владивостока.

Оповещение о начале общественного обсуждения по схеме расположения земельного участка на кадастровом плане территории, на котором расположены многоквартирный дом и иные входящие в состав такого дома объекты недвижимого имущества, по адресу: Приморский край, г. Владивосток, ул. Володарского, 41А

Администрация города Владивостока информирует о проведении общественного обсуждения по схеме расположения земельного участка на кадастровом плане территории, на котором расположены многоквартирный дом и иные входящие в состав такого дома объекты недвижимого имущества, по адресу: Приморский край, г. Владивосток, ул. Володарского, 41А.

Проект, выносимый на общественное обсуждение, - проект схемы расположения земельного участка на кадастровом плане территории, на котором расположены многоквартирный дом и иные входящие в состав такого дома объекты недвижимого имущества, по адресу: Приморский край, г. Владивосток, ул. Володарского, 41А (далее – Проект схемы расположения земельного участка).

Проект схемы расположения земельного участка на кадастровом плане территории и информационные материалы к ней будут размещены на официальном сайте администрации города Владивостока www.vlc.ru **27.09.2024** в разделе «Общественное обсуждение».

Перечень информационных материалов к Проекту схемы расположения земельного участка на кадастровом плане территории включает в себя:

- схема расположения земельного участка на кадастровом плане территории, на котором расположены многоквартирный дом и иные входящие в состав такого дома объекты недвижимого имущества;

- координаты расположения земельного участка или земельных участков на кадастровом плане территории.

Общественное обсуждение по схеме расположения земельного участка на кадастровом плане территории, на котором расположены многоквартирный дом и иные входящие в состав такого дома объекты недвижимого имущества, по адресу: Приморский край, г. Владивосток, ул. Володарского, 41А проводится в соответствии с постановлением Администрации Приморского края от 25.08.2015 № 303-па «Об утверждении Порядка организации и проведении общественных обсуждений или публичных слушаний по вопросам градостроительной деятельности на территориях Владивостокского, Артемовского городских округов, Надеждинского муниципального района Приморского края, Шкотовского муниципального округа Приморского края» (далее - постановление № 303-па).

Срок проведения общественного обсуждения исчисляется со дня оповещения о начале проведения общественного обсуждения до дня опубликования заключения о результатах общественного обсуждения и составляет 22 дня.

Результатом общественного обсуждения будет являться опубликованное на официальном сайте администрации города Владивостока www.vlc.ru **15.10.2024** в разделе «Общественное обсуждение» заключение о результатах общественного обсуждения.

Ознакомление с проектом схемы расположения земельного участка на кадастровом плане территории в рамках процедуры «экспозиция» состоится на официальном сайте администрации города Владивостока www.vlc.ru в разделе «Общественное обсуждение».

Экспозиция будет проводиться **с 27.09.2024 по 03.10.2024**.

Предложения и замечания, касающиеся схемы расположения земельного участка на кадастровом плане территории, на котором расположены многоквартирный дом и иные входящие в состав такого дома объекты недвижимого имущества, по адресу: Приморский край, г. Владивосток, ул. Володарского, 41А, вынесенной на общественное обсуждение, могут вноситься участниками общественного обсуждения с приложением документов для проведения идентификации (в случае отсутствия документов для проведения идентификации предложения не могут быть учтены в рамках общественного обсуждения), **с 27.09.2024 по 03.10.2024**:

а) посредством официального сайта администрации города Владивостока www.vlc.ru в разделе «Общественное обсуждение» путем заполнения электронной формы «Подать обращение для участия в общественных обсуждениях или публичных слушаниях по вопросам градостроительной деятельности»;

б) в письменной форме или в форме электронного документа в адрес организатора общественного обсуждения - управления градостроительства администрации города Владивостока по почте: г. Владивосток, Океанский пр-т, д. 20;

в) в рабочие дни **с 27.09.2024 по 03.10.2024** посредством записи в книге (журнале) учета посетителей экспозиции проекта;

г) в рабочие дни **с 27.09.2024 по 03.10.2024** в письменной форме лично в адрес органи-

затора общественного обсуждения - управления градостроительства администрации города Владивостока по адресу: г. Владивосток, Океанский пр-т, д. 15/3.

В соответствии с пунктом 15 постановления № 303-па внести предложения могут участники общественных обсуждений, прошедшие идентификацию. Идентификация в случае внесения предложений посредством записи в книге (журнале) учета посетителей экспозиции проекта будет проводиться в помещении по адресу: г. Владивосток, ул. Западная, д. 15, каб. 706.

Экспозиция (ознакомление с Проектом схемы расположения земельного участка) будет проводиться **с 27.09.2024 по 03.10.2024 (за исключением выходных дней) по адресу: г. Владивосток, ул. Западная, д. 15, каб. 706, предварительная запись по телефону: 8 (423) 252-76-26** (отдел публичных слушаний управления градостроительства администрации города Владивостока).

В здании управления градостроительства администрации города Владивостока по адресу: г. Владивосток, ул. Западная, д. 15, каб. 706 действует пропускной режим. Представители организатора общественного обсуждения проводят Вас с поста охраны в помещение по адресу: г. Владивосток, ул. Западная, д. 15, каб. 706 для участия в экспозиции проекта.

Режим работы экспозиции: ежедневно **с 27.09.2024 по 03.10.2024** (за исключением выходных дней) **с 09:30 до 13:00**.

При посещении экспозиции для внесения предложений по Проекту схемы расположения земельного участка на кадастровом плане территории в книгу (журнал) учета посетителей экспозиции проекта при себе необходимо иметь документы для идентификации.

Участниками общественного обсуждения могут являться граждане, постоянно проживающие на территории, в отношении которой подготовлена схема расположения земельного участка на кадастровом плане территории, на котором расположены многоквартирный дом и иные входящие в состав такого дома объекты недвижимого имущества, по адресу: Приморский край, г. Владивосток, ул. Володарского, 41А (только с отметкой в паспорте гражданина Российской Федерации о постоянной регистрации). Граждане без наличия постоянной регистрации не могут быть зарегистрированы в качестве участника и вносить свои предложения по Проекту схемы расположения земельного участка на кадастровом плане территории, вынесенной на общественное обсуждение), правообладатели находящихся в границах этой территории земельных участков и (или) расположенных на них объектов капитального строительства, а также правообладатели помещений, являющихся частью указанных объектов капитального строительства (прилагаются выписки из ЕГРН, подтверждающие право на земельные участки, объекты капитального строительства, помещения в них). Проект схемы расположения земельного участка на кадастровом плане территории, на котором расположены многоквартирный дом и иные входящие в состав такого дома объекты недвижимого имущества, координаты расположения земельного участка или земельных участков на кадастровом плане территории будут размещены на официальном сайте администрации города Владивостока www.vlc.ru **27.09.2024** в разделе «Общественное обсуждение».

Участники общественного обсуждения в целях идентификации представляют сведения о себе (фамилию, имя, отчество (при наличии), дату рождения, адрес места жительства (регистрации) - для физических лиц; наименование, основной государственный регистрационный номер, место нахождения и адрес - для юридических лиц) с приложением документов, подтверждающих такие сведения.

Участники общественного обсуждения, являющиеся правообладателями соответствующих земельных участков и (или) расположенных на них объектов капитального строительства и (или) помещений, являющихся частью указанных объектов капитального строительства, также представляют сведения соответственно о таких земельных участках, объектах капитального строительства, помещениях, являющихся частью указанных объектов капитального строительства, из Единого государственного реестра недвижимости и иные документы, устанавливающие или удостоверяющие их права на такие земельные участки, объекты капитального строительства, помещения, являющиеся частью указанных объектов капитального строительства.

Участники общественного обсуждения, не представившие вышеуказанные сведения, либо представившие недостоверные сведения, не подлежат идентификации (регистрации) в качестве участников общественного обсуждения. Документы необходимо прилагать к обращению в сканированной форме.

На основании вышеизложенного, для прохождения процедуры идентификации необходимо предоставить организатору общественного обсуждения следующие документы:

1. Если участником общественного обсуждения является гражданин Российской Федерации:

■ необходимо предоставить паспорт Российской Федерации с отметкой о постоянной регистрации по городу Владивостоку в границах схемы расположения земельного участка на кадастровом плане территории, на котором расположены многоквартирный дом и иные входящие в состав такого дома объекты недвижимого имущества, по адресу: Приморский край, г. Владивосток, ул. Володарского, 41А;

■ если гражданин Российской Федерации участвует в общественном обсуждении как правообладатель объекта недвижимости, расположенного в границах схемы расположения земельного участка на кадастровом плане территории, на котором расположены многоквартирный дом и иные входящие в состав такого дома объекты недвижимого имущества, по адресу: Приморский край, г. Владивосток, ул. Володарского, 41А, для идентификации необходимо предоставить выписку из ЕГРН в отношении данного объекта недвижимости, правообладателем которого является данный гражданин Российской Федерации и паспорт гражданина Российской Федерации.

2. Если участником общественного обсуждения является юридическое лицо/индивидуальный предприниматель:

■ необходимо предоставить выписку из ЕГРН в отношении объекта недвижимости, расположенного в границах схемы расположения земельного участка на кадастровом плане территории, на котором расположены многоквартирный дом и иные входящие в состав такого дома объекты недвижимого имущества, по адресу: Приморский край, г. Владивосток, ул. Володарского, 41А, правообладателем которого является данное юридическое лицо/индивидуальный предприниматель, а также выписку из ЕГРЮЛ /ЕГРИП в отношении юридического лица/индивидуального предпринимателя.

По вопросам образования и постановки на государственный кадастровый учет земельного участка под многоквартирным домом, вынесенного на общественное обсуждение, Вы можете обратиться по телефону 8(423) 2-659-267 в отдел по управлению и распоряжению земельными участками, государственная собственность на которые не разграничена Управления муниципальной собственности г. Владивостока.

По вопросам проведения процедуры общественного обсуждения Вы можете обратиться

по телефону 8 (423) 252-76-26 в отдел публичных слушаний управления градостроительства администрации города Владивостока.

Оповещение о начале общественного обсуждения по схеме расположения земельного участка на кадастровом плане территории, на котором расположены многоквартирный дом и иные входящие в состав такого дома объекты недвижимого имущества, по адресу: Приморский край, г. Владивосток, ул. Луговая, д. 50

Администрация города Владивостока информирует о проведении общественного обсуждения по схеме расположения земельного участка на кадастровом плане территории, на котором расположены многоквартирный дом и иные входящие в состав такого дома объекты недвижимого имущества, по адресу: Приморский край, г. Владивосток, ул. Луговая, д. 50.

Проект, выносимый на общественное обсуждение, - проект схемы расположения земельного участка на кадастровом плане территории, на котором расположены многоквартирный дом и иные входящие в состав такого дома объекты недвижимого имущества, по адресу: Приморский край, г. Владивосток, ул. Луговая, д. 50 (далее – Проект схемы расположения земельного участка).

Проект схемы расположения земельного участка на кадастровом плане территории и информационные материалы к ней будут размещены на официальном сайте администрации города Владивостока www.vlc.ru **27.09.2024** в разделе «Общественное обсуждение».

Перечень информационных материалов к Проекту схемы расположения земельного участка на кадастровом плане территории включает в себя:

- схема расположения земельного участка на кадастровом плане территории, на котором расположены многоквартирный дом и иные входящие в состав такого дома объекты недвижимого имущества;

- координаты расположения земельного участка или земельных участков на кадастровом плане территории.

Общественное обсуждение по схеме расположения земельного участка на кадастровом плане территории, на котором расположены многоквартирный дом и иные входящие в состав такого дома объекты недвижимого имущества, по адресу: Приморский край, г. Владивосток, ул. Луговая, д. 50 проводится в соответствии с постановлением Администрации Приморского края от 25.08.2015 № 303-па «Об утверждении Порядка организации и проведении общественных обсуждений или публичных слушаний по вопросам градостроительной деятельности на территориях Владивостокского, Артемовского городских округов, Надеждинского муниципального района Приморского края, Шкотовского муниципального округа Приморского края» (далее - постановление № 303-па).

Срок проведения общественного обсуждения исчисляется со дня оповещения о начале проведения общественного обсуждения до дня опубликования заключения о результатах общественного обсуждения и составляет 22 дня.

Результатом общественного обсуждения будет являться опубликованное на официальном сайте администрации города Владивостока www.vlc.ru **15.10.2024** в разделе «Общественное обсуждение» заключение о результатах общественного обсуждения.

Ознакомление с проектом схемы расположения земельного участка на кадастровом плане территории в рамках процедуры «экспозиция» состоится на официальном сайте администрации города Владивостока www.vlc.ru в разделе «Общественное обсуждение».

Экспозиция будет проводиться **с 27.09.2024 по 03.10.2024**.

Предложения и замечания, касающиеся схемы расположения земельного участка на кадастровом плане территории, на котором расположены многоквартирный дом и иные входящие в состав такого дома объекты недвижимого имущества, по адресу: Приморский край, г. Владивосток, ул. Луговая, д. 50, вынесенной на общественное обсуждение, могут вноситься участниками общественного обсуждения с приложением документов для проведения идентификации (в случае отсутствия документов для проведения идентификации предложения не могут быть учтены в рамках общественного обсуждения), **с 27.09.2024 по 03.10.2024**:

а) посредством официального сайта администрации города Владивостока www.vlc.ru в разделе «Общественное обсуждение» путем заполнения электронной формы «Подать обращение для участия в общественных обсуждениях или публичных слушаниях по вопросам градостроительной деятельности»;

б) в письменной форме или в форме электронного документа в адрес организатора общественного обсуждения - управления градостроительства администрации города Владивостока по почте: г. Владивосток, Океанский пр-т, д. 20;

в) в рабочие дни **с 27.09.2024 по 03.10.2024** посредством записи в книге (журнале) учета посетителей экспозиции проекта;

г) в рабочие дни **с 27.09.2024 по 03.10.2024** в письменной форме лично в адрес организатора общественного обсуждения - управления градостроительства администрации города Владивостока по адресу: г. Владивосток, Океанский пр-т, д. 15/3.

В соответствии с пунктом 15 постановления № 303-па внести предложения могут участники общественных обсуждений, прошедшие идентификацию. Идентификация в случае внесения предложений посредством записи в книге (журнале) учета посетителей экспозиции проекта будет проводиться в помещении по адресу: г. Владивосток, ул. Западная, д. 15, каб. 706.

Экспозиция (ознакомление с Проектом схемы расположения земельного участка) будет проводиться **с 27.09.2024 по 03.10.2024 (за исключением выходных дней) по адресу: г. Владивосток, ул. Западная, д. 15, каб. 706, предварительная запись по телефону: 8 (423) 252-76-26** (отдел публичных слушаний управления градостроительства администрации города Владивостока).

В здании управления градостроительства администрации города Владивостока по адресу: г. Владивосток, ул. Западная, д. 15, каб. 706 действует пропускной режим. Представители организатора общественного обсуждения проводят Вас с поста охраны в помещение по адресу: г. Владивосток, ул. Западная, д. 15, каб. 706 для участия в экспозиции проекта.

Режим работы экспозиции: ежедневно **с 27.09.2024 по 03.10.2024** (за исключением выходных дней) **с 09:30 до 13:00**.

При посещении экспозиции для внесения предложений по Проекту схемы расположения земельного участка на кадастровом плане территории в книгу (журнал) учета посетителей экспозиции проекта при себе необходимо иметь документы для идентификации.

Участниками общественного обсуждения могут являться граждане, постоянно проживающие на территории, в отношении которой подготовлена схема расположения земельного участка на кадастровом плане территории, на котором расположены многоквартирный дом и иные входящие в состав такого дома объекты недвижимого имущества, по

адресу: Приморский край, г. Владивосток, ул. Луговая, д. 50 (только с отметкой в паспорте гражданина Российской Федерации о постоянной регистрации. Граждане без наличия постоянной регистрации не могут быть зарегистрированы в качестве участника и вносить свои предложения по Проекту схемы расположения земельного участка на кадастровом плане территории, вынесенной на общественное обсуждение), правообладатели находящихся в границах этой территории земельных участков и (или) расположенных на них объектов капитального строительства, а также правообладатели помещений, являющихся частью указанных объектов капитального строительства (прилагаются выписки из ЕГРН, подтверждающие право на земельные участки, объекты капитального строительства, помещения в них). Проект схемы расположения земельного участка на кадастровом плане территории, на котором расположены многоквартирный дом и иные входящие в состав такого дома объекты недвижимого имущества, координаты расположения земельного участка или земельных участков на кадастровом плане территории будут размещены на официальном сайте администрации города Владивостока www.vlc.ru **27.09.2024** в разделе «Общественное обсуждение».

Участники общественного обсуждения в целях идентификации представляют сведения о себе (фамилию, имя, отчество (при наличии), дату рождения, адрес места жительства (регистрации) - для физических лиц; наименование, основной государственный регистрационный номер, место нахождения и адрес - для юридических лиц) с приложением документов, подтверждающих такие сведения.

Участники общественного обсуждения, являющиеся правообладателями соответствующих земельных участков и (или) расположенных на них объектов капитального строительства и (или) помещений, являющихся частью указанных объектов капитального строительства, также представляют сведения соответственно о таких земельных участках, объектах капитального строительства, помещениях, являющихся частью указанных объектов капитального строительства, из Единого государственного реестра недвижимости и иные документы, устанавливающие или удостоверяющие их права на такие земельные участки, объекты капитального строительства, помещения, являющиеся частью указанных объектов капитального строительства.

Участники общественного обсуждения, не представившие вышеуказанные сведения, либо представившие недостоверные сведения, не подлежат идентификации (регистрации) в качестве участников общественного обсуждения. Документы необходимо прилагать к обращению в сканированной форме.

На основании вышеизложенного, для прохождения процедуры идентификации необходимо предоставить организатору общественного обсуждения следующие документы:

1. Если участником общественного обсуждения является гражданин Российской Федерации:

■ необходимо предоставить паспорт Российской Федерации с отметкой о постоянной регистрации по городу Владивостоку в границах схемы расположения земельного участка на кадастровом плане территории, на котором расположены многоквартирный дом и иные входящие в состав такого дома объекты недвижимого имущества, по адресу: Приморский край, г. Владивосток, ул. Луговая, д. 50;

■ если гражданин Российской Федерации участвует в общественном обсуждении как правообладатель объекта недвижимости, расположенного в границах схемы расположения земельного участка на кадастровом плане территории, на котором расположены многоквартирный дом и иные входящие в состав такого дома объекты недвижимого имущества, по адресу: Приморский край, г. Владивосток, ул. Луговая, д. 50, для идентификации необходимо предоставить выписку из ЕГРН в отношении данного объекта недвижимости, правообладателем которого является данный гражданин Российской Федерации и паспорт гражданина Российской Федерации.

2. Если участником общественного обсуждения является юридическое лицо/индивидуальный предприниматель:

■ необходимо предоставить выписку из ЕГРН в отношении объекта недвижимости, расположенного в границах схемы расположения земельного участка на кадастровом плане территории, на котором расположены многоквартирный дом и иные входящие в состав такого дома объекты недвижимого имущества, по адресу: Приморский край, г. Владивосток, ул. Луговая, д. 50, правообладателем которого является данное юридическое лицо/индивидуальный предприниматель, а также выписку из ЕГРЮЛ /ЕГРИП в отношении юридического лица/индивидуального предпринимателя.

По вопросам образования и постановки на государственный кадастровый учет земельного участка под многоквартирным домом, вынесенного на общественное обсуждение, Вы можете обратиться по телефону 8(423) 2-659-267 в отдел по управлению и распоряжению земельными участками, государственная собственность на которые не разграничена Управление муниципальной собственности г. Владивостока.

По вопросам проведения процедуры общественного обсуждения Вы можете обратиться по телефону 8 (423) 252-76-26 в отдел публичных слушаний управления градостроительства администрации города Владивостока.

Оповещение о начале общественного обсуждения по схеме расположения земельного участка на кадастровом плане территории, на котором расположены многоквартирный дом и иные входящие в состав такого дома объекты недвижимого имущества, по адресу: Приморский край, г. Владивосток, ул. Луговая, д. 50а

Администрация города Владивостока информирует о проведении общественного обсуждения по схеме расположения земельного участка на кадастровом плане территории, на котором расположены многоквартирный дом и иные входящие в состав такого дома объекты недвижимого имущества, по адресу: Приморский край, г. Владивосток, ул. Луговая, д. 50а.

Проект, выносимый на общественное обсуждение, - проект схемы расположения земельного участка на кадастровом плане территории, на котором расположены многоквартирный дом и иные входящие в состав такого дома объекты недвижимого имущества, по адресу: Приморский край, г. Владивосток, ул. Луговая, д. 50а (далее – Проект схемы расположения земельного участка).

Проект схемы расположения земельного участка на кадастровом плане территории и информационные материалы к ней будут размещены на официальном сайте администрации города Владивостока www.vlc.ru **27.09.2024** в разделе «Общественное обсуждение».

Перечень информационных материалов к Проекту схемы расположения земельного участка на кадастровом плане территории включает в себя:

- схема расположения земельного участка на кадастровом плане территории, на кото-

ром расположены многоквартирный дом и иные входящие в состав такого дома объекты недвижимого имущества;

- координаты расположения земельного участка или земельных участков на кадастровом плане территории.

Общественное обсуждение по схеме расположения земельного участка на кадастровом плане территории, на котором расположены многоквартирный дом и иные входящие в состав такого дома объекты недвижимого имущества, по адресу: Приморский край, г. Владивосток, ул. Луговая, д. 50а проводится в соответствии с постановлением Администрации Приморского края от 25.08.2015 № 303-па «Об утверждении Порядка организации и проведении общественных обсуждений или публичных слушаний по вопросам градостроительной деятельности на территориях Владивостокского, Артемовского городских округов, Надеждинского муниципального района Приморского края, Шкотовского муниципального округа Приморского края» (далее - постановление № 303-па).

Срок проведения общественного обсуждения исчисляется со дня оповещения о начале проведения общественного обсуждения до дня опубликования заключения о результатах общественного обсуждения и составляет 22 дня.

Результатом общественного обсуждения будет являться опубликованное на официальном сайте администрации города Владивостока www.vlc.ru **15.10.2024** в разделе «Общественное обсуждение» заключение о результатах общественного обсуждения.

Ознакомление с проектом схемы расположения земельного участка на кадастровом плане территории в рамках процедуры «экспозиция» состоится на официальном сайте администрации города Владивостока www.vlc.ru в разделе «Общественное обсуждение».

Экспозиция будет проводиться с **27.09.2024 по 03.10.2024**.

Предложения и замечания, касающиеся схемы расположения земельного участка на кадастровом плане территории, на котором расположены многоквартирный дом и иные входящие в состав такого дома объекты недвижимого имущества, по адресу: Приморский край, г. Владивосток, ул. Луговая, д. 50а, вынесенной на общественное обсуждение, могут вноситься участниками общественного обсуждения с приложением документов для проведения идентификации (в случае отсутствия документов для проведения идентификации предложения не могут быть учтены в рамках общественного обсуждения), с **27.09.2024 по 03.10.2024**:

а) посредством официального сайта администрации города Владивостока www.vlc.ru в разделе «Общественное обсуждение» путем заполнения электронной формы «Подать обращение для участия в общественных обсуждениях или публичных слушаниях по вопросам градостроительной деятельности»;

б) в письменной форме или в форме электронного документа в адрес организатора общественного обсуждения - управления градостроительства администрации города Владивостока по почте: г. Владивосток, Океанский пр-т, д. 20;

в) в рабочие дни с **27.09.2024 по 03.10.2024** посредством записи в книге (журнале) учета посетителей экспозиции проекта;

г) в рабочие дни с **27.09.2024 по 03.10.2024** в письменной форме лично в адрес организатора общественного обсуждения - управления градостроительства администрации города Владивостока по адресу: г. Владивосток, Океанский пр-т, д. 15/3.

В соответствии с пунктом 15 постановления № 303-па внести предложения могут участники общественных обсуждений, прошедшие идентификацию. Идентификация в случае внесения предложений посредством записи в книге (журнале) учета посетителей экспозиции проекта будет проводиться в помещении по адресу: г. Владивосток, ул. Западная, д. 15, каб. 706.

Экспозиция (ознакомление с Проектом схемы расположения земельного участка) будет проводиться с **27.09.2024 по 03.10.2024 (за исключением выходных дней) по адресу: г. Владивосток, ул. Западная, д. 15, каб. 706, предварительная запись по телефону: 8 (423) 252-76-26** (отдел публичных слушаний управления градостроительства администрации города Владивостока).

В здании управления градостроительства администрации города Владивостока по адресу: г. Владивосток, ул. Западная, д. 15, каб. 706 действует пропускной режим. Представители организатора общественного обсуждения проводят Вас с поста охраны в помещение по адресу: г. Владивосток, ул. Западная, д. 15, каб. 706 для участия в экспозиции проекта.

Режим работы экспозиции: ежедневно с **27.09.2024 по 03.10.2024** (за исключением выходных дней) с **09:30 до 13:00**.

При посещении экспозиции для внесения предложений по Проекту схемы расположения земельного участка на кадастровом плане территории в книгу (журнал) учета посетителей экспозиции проекта при себе необходимо иметь документы для идентификации.

Участниками общественного обсуждения могут являться граждане, постоянно проживающие на территории, в отношении которой подготовлена схема расположения земельного участка на кадастровом плане территории, на котором расположены многоквартирный дом и иные входящие в состав такого дома объекты недвижимого имущества, по адресу: Приморский край, г. Владивосток, ул. Луговая, д. 50 (только с отметкой в паспорте гражданина Российской Федерации о постоянной регистрации. Граждане без наличия постоянной регистрации не могут быть зарегистрированы в качестве участника и вносить свои предложения по Проекту схемы расположения земельного участка на кадастровом плане территории, вынесенной на общественное обсуждение), правообладатели находящихся в границах этой территории земельных участков и (или) расположенных на них объектов капитального строительства, а также правообладатели помещений, являющихся частью указанных объектов капитального строительства (прилагаются выписки из ЕГРН, подтверждающие право на земельные участки, объекты капитального строительства, помещения в них). Проект схемы расположения земельного участка на кадастровом плане территории, на котором расположены многоквартирный дом и иные входящие в состав такого дома объекты недвижимого имущества, координаты расположения земельного участка или земельных участков на кадастровом плане территории будут размещены на официальном сайте администрации города Владивостока www.vlc.ru **27.09.2024** в разделе «Общественное обсуждение».

Участники общественного обсуждения в целях идентификации представляют сведения о себе (фамилию, имя, отчество (при наличии), дату рождения, адрес места жительства (регистрации) - для физических лиц; наименование, основной государственный регистрационный номер, место нахождения и адрес - для юридических лиц) с приложением документов, подтверждающих такие сведения.

Участники общественного обсуждения, являющиеся правообладателями соответствующих земельных участков и (или) расположенных на них объектов капитального строительства и (или) помещений, являющихся частью указанных объектов капитального строительства, также представляют сведения соответственно о таких земельных участках, объектах капитального строительства, помещениях, являющихся частью указанных объектов

капитального строительства, из Единого государственного реестра недвижимости и иные документы, устанавливающие или удостоверяющие их права на такие земельные участки, объекты капитального строительства, помещения, являющиеся частью указанных объектов капитального строительства.

Участники общественного обсуждения, не представившие вышеуказанные сведения, либо представившие недостоверные сведения, не подлежат идентификации (регистрации) в качестве участников общественного обсуждения. Документы необходимо прилагать к обращению в сканированной форме.

На основании вышеизложенного, для прохождения процедуры идентификации необходимо предоставить организатору общественного обсуждения следующие документы:

1. Если участником общественного обсуждения является гражданин Российской Федерации:

■ необходимо предоставить паспорт Российской Федерации с отметкой о постоянной регистрации по городу Владивостоку в границах схемы расположения земельного участка на кадастровом плане территории, на котором расположены многоквартирный дом и иные входящие в состав такого дома объекты недвижимого имущества, по адресу: Приморский край, г. Владивосток, ул. Луговая, д. 50а;

■ если гражданин Российской Федерации участвует в общественном обсуждении как правообладатель объекта недвижимости, расположенного в границах схемы расположения земельного участка на кадастровом плане территории, на котором расположены многоквартирный дом и иные входящие в состав такого дома объекты недвижимого имущества, по адресу: Приморский край, г. Владивосток, ул. Луговая, д. 50а, для идентификации необходимо предоставить выписку из ЕГРН в отношении данного объекта недвижимости, правообладателем которого является данный гражданин Российской Федерации и паспорт гражданина Российской Федерации.

2. Если участником общественного обсуждения является юридическое лицо/индивидуальный предприниматель:

■ необходимо предоставить выписку из ЕГРН в отношении объекта недвижимости, расположенного в границах схемы расположения земельного участка на кадастровом плане территории, на котором расположены многоквартирный дом и иные входящие в состав такого дома объекты недвижимого имущества, по адресу: Приморский край, г. Владивосток, ул. Луговая, д. 50а, правообладателем которого является данное юридическое лицо/индивидуальный предприниматель, а также выписку из ЕГРЮЛ /ЕГРИП в отношении юридического лица/индивидуального предпринимателя.

По вопросам образования и постановки на государственный кадастровый учет земельного участка под многоквартирным домом, вынесенного на общественное обсуждение, Вы можете обратиться по телефону 8(423) 2-659-267 в отдел по управлению и распоряжению земельными участками, государственная собственность на которые не разграничена Управления муниципальной собственности г. Владивостока.

По вопросам проведения процедуры общественного обсуждения Вы можете обратиться по телефону 8 (423) 252-76-26 в отдел публичных слушаний управления градостроительства администрации города Владивостока.

АДМИНИСТРАЦИЯ ГОРОДА ВЛАДИВОСТОКА

ПОСТАНОВЛЕНИЕ

20.09.2024 г. Владивосток № 2627

О внесении изменений в постановление администрации города Владивостока от 05.04.2024 № 823 «Об утверждении распределения субсидий из бюджета Владивостокского городского округа юридическим лицам и индивидуальным предпринимателям на возмещение затрат (части затрат) в связи с выполнением работ по благоустройству территорий, детских и спортивных площадок на территории Владивостокского городского округа на 2024 год»

В соответствии с Бюджетным кодексом Российской Федерации, Федеральным законом от 06.10.2003 № 131-ФЗ «Об общих принципах организации местного самоуправления в Российской Федерации», Уставом города Владивостока, постановлением администрации города Владивостока от 20.09.2023 № 2414 «Жилье и городская среда», постановлением администрации города Владивостока от 27.03.2019 № 1270 «Об утверждении Порядка предоставления субсидий из бюджета Владивостокского городского округа юридическим лицам и индивидуальным предпринимателям на возмещение затрат (части затрат) в связи с выполнением работ по благоустройству территорий, детских и спортивных площадок на территории Владивостокского городского округа», в связи с уточнением данных администрация города Владивостока **п о с т а н о в л я е т:**

1. Внести в постановление администрации города Владивостока от 05.04.2024 № 823 «Об утверждении распределения субсидий из бюджета Владивостокского городского округа юридическим лицам и индивидуальным предпринимателям на возмещение затрат (части затрат) в связи с выполнением работ по благоустройству территорий, детских и спортивных площадок на территории Владивостокского городского округа на 2024 год» следующие изменения: приложить изложить в следующей редакции (приложение).

2. Управление по работе со СМИ администрации города Владивостока (Козлова В.В.) опубликовать настоящее постановление в официальных средствах массовой информации и разместить на официальном сайте администрации города Владивостока в сети Интернет www.vlc.ru.

3. Настоящее постановление вступает в силу со дня его официального опубликования.

4. Контроль исполнения настоящего постановления возложить на и.о. заместителя главы администрации Пейхвассера Г.А.

Глава города К.В. Шестаков

Административно-территориальным управлением Первореченского района администрации города Владивостока 19.09.2024 составлено уведомление об освобождении самовольно занятых земельных участков по адресу:

В районе ул. Кубанская, д. 14:

- контейнер металлический около 14 кв.м.

АДМИНИСТРАЦИЯ ГОРОДА ВЛАДИВОСТОКА

ПОСТАНОВЛЕНИЕ

20.09.2024 г. Владивосток № 2626

О внесении изменения в постановление администрации города Владивостока от 27.09.2021 № 3636 «Об утверждении Перечня муниципальных учреждений города

Владивостока, являющихся участниками бюджетного процесса, подведомственных главным распорядителям бюджетных средств, на текущий финансовый год и Перечня муниципальных учреждений и предприятий города Владивостока, не являющихся участниками бюджетного процесса, на текущий финансовый год»

В соответствии с Бюджетным кодексом Российской Федерации, Федеральным законом Российской Федерации от 06.10.2003 № 131-ФЗ «Об общих принципах организации местного самоуправления в Российской Федерации», Уставом города Владивостока, в связи с уточнением Перечня муниципальных учреждений города Владивостока, не являющихся участниками бюджетного процесса, администрация города Владивостока

п о с т а н о в л я е т:

1. Внести в приложение № 2 к постановлению администрации города Владивостока от 27.09.2021 № 3636 «Об утверждении Перечня муниципальных учреждений города Владивостока, являющихся участниками бюджетного процесса, подведомственных главным распорядителям бюджетных средств, на текущий финансовый год и Перечня муниципальных учреждений и предприятий города Владивостока, не являющихся участниками бюджетного процесса, на текущий финансовый год» следующее изменение: строку 4.12 изложить в следующей редакции:

4.12	муниципальное бюджетное общеобразовательное учреждение «Средняя общеобразовательная школа № 11 г. Владивостока» имени Николая Николаевича Муравьева-Амурского	Управление по работе с муниципальными учреждениями образования администрации города Владивостока	Управление по работе с муниципальными учреждениями образования администрации города Владивостока
------	---------------------------------------------------------------------------------------------------------------------------------------------------------------	--------------------------------------------------------------------------------------------------	--------------------------------------------------------------------------------------------------

2. Управлению по работе со СМИ администрации города Владивостока (Козлова В.В.) опубликовать настоящее постановление в официальных средствах массовой информации и разместить на официальном сайте администрации города Владивостока: www.vlc.ru.

3. Настоящее постановление вступает в силу со дня его подписания.

4. Контроль исполнения настоящего постановления возложить на первого заместителя главы администрации Дмитриенко С.М.

Глава города К.В. Шестаков

АДМИНИСТРАЦИЯ ГОРОДА ВЛАДИВОСТОКА

ПОСТАНОВЛЕНИЕ

20.09.2024 г. Владивосток № 2628

Об отмене разрешения на строительство от 10.04.2023 № 25-28-18-2023

Руководствуясь Градостроительным кодексом Российской Федерации, Федеральным законом от 06.10.2003 № 131-ФЗ «Об общих принципах организации местного самоуправления в Российской Федерации», Уставом города Владивостока, учитывая решение Арбитражного суда Приморского края от 08.05.2024 по делу № А51-12168/2023, администрация города Владивостока

п о с т а н о в л я е т:

1. Отменить разрешение на строительство от 10.04.2023 № 25-28-18-2023, выданное в границах земельного участка с кадастровым номером 25:28:040007:9019 на объект капитального строительства «Многоквартирный жилой дом в районе ул. Днепроvская, 39 в г. Владивостоке».

2. Управлению по работе со СМИ администрации города Владивостока (Козлова В.В.) опубликовать настоящее постановление в официальных средствах массовой информации и разместить на официальном сайте администрации города Владивостока в сети Интернет www.vlc.ru.

3. Настоящее постановление вступает в силу со дня его подписания.

4. Контроль исполнения настоящего постановления возложить на заместителя главы администрации Сухова А.Н.

Глава города К.В. Шестаков

АДМИНИСТРАЦИЯ ГОРОДА ВЛАДИВОСТОКА

ПОСТАНОВЛЕНИЕ

20.09.2024 г. Владивосток № 2629

Об отмене разрешения на строительство от 24.01.2020 № RU25304000-06/2020

Руководствуясь Градостроительным кодексом Российской Федерации, Федеральным законом от 06.10.2003 № 131-ФЗ «Об общих принципах организации местного самоуправления в Российской Федерации», Уставом города Владивостока, в связи с расторжением договора аренды от 20.12.2016 № 142, заключенного между департаментом земельных и имущественных отношений Приморского края и ООО «ВОСТОК РАЗВИТИЕ», и исключением из ЕГРН сведений об обременении в отношении земельного участка с кадастровым номером 25:28:010039:1611 администрация города Владивостока

п о с т а н о в л я е т:

1. Отменить разрешение на строительство от 24.01.2020 № RU25304000-06/2020, выданное на объект капитального строительства «Торгово-развлекательный комплекс с парковыми зонами по ул. Спортивная, 1в в г. Владивостоке».

2. Управлению по работе со СМИ администрации города Владивостока (Козлова В.В.) опубликовать настоящее постановление в официальных средствах массовой информации и разместить на официальном сайте администрации города Владивостока в сети Интернет www.vlc.ru.

3. Настоящее постановление вступает в силу со дня его подписания.

4. Контроль исполнения настоящего постановления возложить на заместителя главы администрации Сухова А.Н.

Глава города К.В. Шестаков

УПРАВЛЕНИЕ ГРАДОСТРОИТЕЛЬСТВА АДМИНИСТРАЦИИ ГОРОДА ВЛАДИВОСТОКА

ул. Западная, д. 15, г. Владивосток, 690091 тел. 252 76 26

ЗАКЛЮЧЕНИЕ

о результатах общественного обсуждения по проекту планировки территории и проекту межевания территории в районе ул. Героев Хасана, 7 в городе Владивостоке 20.09.2024 № 23

Общественное обсуждение проводится в соответствии с постановлением главы города Владивостока от 30.08.2024 № 2376 «О проведении общественного обсуждения по проекту планировки территории и проекту межевания территории в районе ул. Героев Хасана, 7 в городе Владивостоке».

Общее количество идентифицированных участников общественного обсуждения - 185 участников общественного обсуждения.

Количество граждан и юридических лиц не прошедших идентификацию - 8.

Со дня окончания периода размещения проекта планировки территории и проекта межевания территории в районе ул. Героев Хасана, 7 в городе Владивостоке управлением градостроительства администрации города Владивостока подготовлен и оформлен протокол общественного обсуждения от 17.09.2024 № 23, на основании которого подготовлено настоящее Заключение.

Содержание внесенных предложений и замечаний участников общественного обсуждения с разделением на предложения и замечания граждан, являющихся участниками общественного обсуждения и постоянно проживающих на территории, в отношении которой подготовлен проект планировки территории и проект межевания территории в районе ул. Героев Хасана, 7 в городе Владивостоке, и предложений и замечаний иных участников общественного обсуждения, а также аргументированные рекомендации администрации города Владивостока о целесообразности или нецелесообразности учета внесенных участниками общественного обсуждения предложений и замечаний, прилагаются в таблицах (приложение).

Выводы: по итогам общественного обсуждения по проекту планировки территории и проекту межевания территории в районе ул. Героев Хасана, 7 в городе Владивостоке выявлено следующее мнение:

- За проект - 129 участников общественного обсуждения;
- Против проекта - 56 участников общественного обсуждения;
- Воздержались - 0 участников общественного обсуждения.

Содержание внесенных предложений и замечаний граждан, являющихся участниками общественного обсуждения и постоянно проживающих на территории, в отношении которой подготовлен проект планировки территории и проект межевания территории в районе ул. Героев Хасана, 7 в городе Владивостоке и аргументированные рекомендации администрации города Владивостока о целесообразности или нецелесообразности учета внесенных участниками общественного обсуждения предложений и замечаний

Рекомендации администрации города Владивостока - целесообразно учесть внесенные участниками общественного обсуждения предложения и замечания - касаются проекта

№ п/п	Содержание внесенных предложений и замечаний граждан, являющихся участниками общественного обсуждения	Лицо, внесшее предложение, замечание
1.	Голосую против проекта планировки по адресу г. Владивосток, ул. Героев Хасана 7.	ПРОТИВ Красотина А.С.
2.	Я как житель дома героев Хасана 13а против каких либо действий с нашим домом, у меня два ребенка один из них ходит в специальную школу и мы не можем переезжать в другие районы и уж тем более в другие города.	ПРОТИВ Степченко В.А.
3.	Данный проект предполагает изъятие моей собственности (убыль жилого фонда). Таким образом я не согласна его принять.	ПРОТИВ Шкарина Е.И.
4.	Я жилец дома по Улице героев Хасана 13а против того что бы наш дом сносили и переселяли нас в другие районы и уж тем более в другие города, наш район самый лучший, и мои внуки учатся именно рядом с домом и мы не собираемся уезжать отсюда.	ПРОТИВ Петухова Л.А.
5.	Против проекта. Я инвалид рядом поликлиника и аптека. Я инвалид в шаговой доступности аптека и магазины.	ПРОТИВ Гребенюк Н.А.
6.	Я против проекта планировки территории и проекта межевания территории в районе ул. Героев Хасана 7 в городе Владивостоке. Я за то, чтобы историческое здание (офицерский флигель 1905г. постройки) по адресу Борисенко 22а осталось как жилой дом, населённый старожилками и семьями с детьми. У нас здесь друзья, родственники, школа и детский сад. У многих квартиры в ипотеке. Дом в отличном состоянии. Займитесь ветхим жильем в городе. Вместо нового дома - постройте новую школу или детский сад. Здание Лицея 41 не выдержит реконструкции и возможно рухнет на головы детей. Прекратите уродовать город точечной застройкой. Отстаньте от нас пожалуйста.	ПРОТИВ Белошицкая Н.В.
7.	Данный проект межевания в районе ул.Героев Хасана, 7 - выносятся на обсуждение второй раз. Первый раз большинство проголосовало против, т.к. предлагали изъять земли под жилыми домами по адресам Героев Хасана, 13А, 13, 11 и Борисенко, 22а. Признать дома аварийными и снести. Сейчас опять выносятся на обсуждение данный проект - однако никаких изменений в нем нет, т.е. мнение людей не имеет значения что ли? Опять предлагают жилые дома снести. Конечно люди живущие в данном районе будут против. Я в том числе. Пожалуйста, стройте новый дом, подстанцию - только существующие дома не надо трогать!!! Куда вы денете людей из этих домов - как этот вопрос будет решаться? Выселите на какую-нибудь окраину, в маневренный фонд? У многих дети ходят в близлежащие школы, сады. Некоторые купили квартиры в данных домах в ипотеку, сделали ремонты. Дом 13А - так же после кап. ремонта - как его можно признать аварийным? Голосую ПРОТИВ данного проекта межевания и распределения территорий.	ПРОТИВ Чередниченко Е.Г.
8.	Против проект планировки территории и проект межевания территории в районе ул. Героев Хасана, 7 в городе Владивостоке так как данный район города страдает от постоянных аварий на электросетях, существующие электросети не выдержат стройки и подключения еще одного дома, к тому же сейчас ведутся работы по благоустройству улицы героев Хасана, а строительные работы сведут все работы на нет и опять разобьют только что отремонтированное. Я как собственник квартиры по улице Нестерова 1, также против застройщика, который будет делать этот проект, так как куча нарушений уже по нашему дому, качественные они строить не хотят. Итогом этого строительства будут: отключение электросети этого района, разрушенные дороги и возможное сомнительное качество постройки самого дома. Уберегите от этого кошмара нынешних и будущих жильцов района.	ПРОТИВ Труфанова Н.С.

9.	Мы против сноса нашего дома по адресу Борисенко 22а. в рамках проекта планировки и межевания территории Героев Хасана 7. Мы здесь живём уже 50 лет. Нас устраивает дом и район, где он находится. Так же мы против строительства высокоэтажного дома в нашем районе, т.к. это нагрузка на коммунальные сети, которые у нас и так страдают после постройки дома на Нестерова 1.	ПРОТИВ Ширинский К.Д.
10.	Мы против сноса нашего дома по адресу Борисенко 22а. в рамках проекта планировки территории и (или) межевания территории Героев Хасана 7. Мы здесь живём уже 50 лет. Нас устраивает дом и район, где он находится. Так же мы против строительства высокоэтажного дома в нашем районе, т.к. это нагрузка на коммунальные сети, которые у нас и так страдают после постройки дома на Нестерова 1.	ПРОТИВ Ширинская Г.Н.
11.	Против проекта. Мы против внесения изменений в проект планировки межевания по Ул. Героев Хасана, 7.	ПРОТИВ Окорокова Т.А.
12.	Против проекта. Я, против внесения изменений в проект планировки и межевания по адресу Героев Хасана, 7; 13а; 13; 11, Борисенко, 22а.	ПРОТИВ Окороков В.Р.
13.	Против проекта.	ПРОТИВ Наумова С.О.
14.	Я, против изменений в проект планировки и межевания территорий по адресу ул. Героев Хасана 7, 13а, 11, 13, Борисенко, 22 А. Строить надо новые школы, а не расширять за счет жильцов выше перечисленных домов. И не тулить свою точечную застройку! Весь город выглядит как не понять что!	ПРОТИВ Батищева Е.В.
15.	Я против перепланировки территории, тк будут ухудшены жилищные условия, а по сути, сноса дома.	ПРОТИВ Загребельный Ю.А.
16.	Против проекта. Я, против внесения изменений в проект планировки и проект межевания территории по ул. Героев Хасана, 7, 13, 13а, 11 и Борисенко, 22а.	ПРОТИВ Окороков Д.В.
17.	Мы против проекта планировки территории и (или) межевания территории Героев Хасана 7. Мы против реконструкции лица и сноса нашего дома Борисенко 22а. У нас хороший дом; нас устраивает его расположение, здесь у дочери школа и все друзья. Так же мы против строительства многоэтажного дома, т.к. это приведёт к ещё большей нагрузке на коммунальные сети нашего района. После строительства дома на Нестерова ! в нашем районе отключения света и воды стали гораздо чаще. Мы против точечной застройки, т.к. это ухудшает условия проживания в нашем городе.	ПРОТИВ Белошицкая А.В.
18.	Я категорически против проекта ППТ и ПМТ в районе ул. Героев Хасана, 7 в городе Владивостоке. Причиной моего протеста является в первую очередь то, что дом не настолько стар и плох, чтобы его сносить. Во многих местах есть более старые и непригодные для жизни дома, которые можно снести. Сносить конкретно этот дом ради своих целей - очень эгоистично по отношению к его жильцам. Второй причиной также является то, что я не считаю хорошей идеей братья за такое большое кол-во проектов строительства. В последнее время новых домов стали строить слишком много, и из-за этого сильно страдает электричество. В городе стали очень часто отключать электричество, потому что его не хватает на большое кол-во домов. Сделать ещё один большой дом - не во благо жителям города. Голосую против проекта ППТ и ПМТ в районе ул. Героев Хасана 7, города Владивостока.	ПРОТИВ Белошицкая А.В.
19.	Против проекта. Я, против внесения изменений в проект планировки и межевания по адресам: Героев Хасана, 13; 13а; 11; 7, Борисенко, 22а.	ПРОТИВ Юдина Т.Н.
20.	ПРОТИВ проекта планировки территории и проекта межевания территории в районе ул. Героев Хасана, 7 в г. Владивостоке.	ПРОТИВ Темников Т.А.
21.	Мы против проекта планировки территории и (или) межевания территории Героев Хасана 7. Мы против сноса нашего дома. Нас устраивает район и сам дом. Мы против строительства многоэтажного дома, т.к. и без этого у нас постоянные аварии водопровода и электросетей.	ПРОТИВ Созаева Р.Н.
22.	Против проекта.	ПРОТИВ Бобков Ю.В.
23.	Против проекта. Военный.	ПРОТИВ Каспарович Д.С.
24.	Я против перепланировки территории, ТК будут ухудшены жилищные условия. Хочу жить в своем доме, а не ехать к черту на кулички.	ПРОТИВ Загребельная А.В.
25.	Против проекта. Нет доверия к застройщику.	ПРОТИВ Шкарин Р.С.
26.	Против проекта. Я, против внесения изменений в проект планировки и проект межевания территории по улицам Героев Хасана, 11; 13; 13 а; Борисенко, 22а.	ПРОТИВ Дударко М.В.

27.	Против проекта. Я ознакомился с проектом планировки территории и проектом межевания территории в районе ул. Героев Хасана, 7 в городе Владивостоке. Новый проект фактически повторяет предыдущий проект (от 29.03.2024) за исключением улучшенного форматирования (добавлены пробелы, запятые). Повторное обсуждение проекта без внесения существенных изменений мною интерпретируется как злоупотребление процедурой общественного обсуждения. В СМИ распространяется утверждение о том, что для реконструкции Лицея №41 недостаточно территории выделенной в обсуждаемом проекте. Эти утверждения следует проанализировать и если они верны то переработать проект соответствующим образом. Кроме этого, так как существенных изменений внесено не было, мои предыдущие замечания остаются актуальными. На странице 29 обнаружена ошибка, там указано что земельный участок с кадастровым номером 25:28:030015:6609 (ул. Часовитина, 5) находится в границах территории проектирования. Этот участок расположен вне границ территории проектирования, его пешеходная доступность не очевидна. Отсутствует анализ, оценка бюджетных затрат на изъятие земельных участков под многоквартирными жилыми домами с условными номерами :3У21, :3У22, :3У48, :3У50 для реконструкции Лицея № 41. Отсутствует сравнение расходов по этому проекту с альтернативными. Например, увеличение мощности посредством создания нового корпуса Лицея № 41 не прилегающего к существующим корпусам. Или увеличение мощности Лицея № 41 за счёт увеличения земельного участка по адресу ул. Воропаева, д. 31. Предлагаю дополнить проект соответствующим разделом, убедиться в экономической целесообразности выбранного решения. В разделе 5 (стр. 28-29) обеспечить территорию проектирования дошкольным образованием планируется с помощью учреждения по адресу ул. Часовитина, 5. В то же время, МБОУ «СОШ № 21 г. Владивостока» на ул. Гризодубовой, 50 расположено ближе чем ул. Часовитина, 5. При этом СОШ № 21 не участвует в расчёте доступных мест в образовательных учреждениях обеспечивающих территорию. Кроме этого, расстояние от ул. Героев Хасана, 7 до СОШ № 21 в два раза меньше чем до Лицея № 41 на ул. Воропаева, 31. Предлагаю перерасчитать обеспеченность территории проектирования местами в общеобразовательных учреждениях с учётом СОШ № 21. Срок развития архитектурно-планировочной структуры до 2040 года слишком общий. Важно определить сроки отдельных этапов, в особенности изъятия земельных участков. Это позволит собственникам более эффективно планировать использование соответствующей недвижимости до изъятия. В заключение, я против изъятия земельного участка под многоквартирным жилым домом по адресу ул. Героев Хасана, 11. Я прописан и проживаю в этом доме с 1997 года, не считаю его аварийным и/или подлежащим сносу.	ПРОТИВ Давидюк Д.А.
28.	Я как собственник своего жилья возражаю по вопросу сноса дома, а так же против расширения учебного заведения Лицей № 41 (г. Владивосток, ул. Борисенко, д. 22) исходя из вынесенного проекта планировки и межевания территории на которой я проживаю. Рядом расположено всё необходимое развиты инфраструктура: больницы, магазины, детские сады, 2 школы, так же остановка. Считаю незаконным сносить дома которые не ПРИЗНАНЫ аварийными, а так же в которых был произведён недавно капитальный ремонт.	ПРОТИВ Штейнле Э.А.
29.	Против проекта.	ПРОТИВ Наумов О.С.
30.	Голосую против проекта планировки по адресу Героев Хасана 7.	ПРОТИВ Наумова Я.О.
31.	Я как собственник своего жилья возражаю по вопросу сноса дома, а так же против расширения учебного заведения Лицей № 41 (г. Владивосток, ул. Борисенко, д. 22) исходя из вынесенного проекта планировки и межевания территории на которой я проживаю. Рядом расположено всё необходимое развиты инфраструктура: больницы, магазины, детские сады, 2 школы, так же остановка. Считаю незаконным сносить дома которые не ПРИЗНАНЫ аварийными, а так же в которых был произведён недавно капитальный ремонт.	ПРОТИВ Калашник Т.А.
32.	Я как собственник своего жилья возражаю по вопросу сноса дома, а так же против расширения учебного заведения Лицей № 41 (г. Владивосток, ул. Борисенко, д. 22) исходя из вынесенного проекта планировки и межевания территории на которой я проживаю. Рядом расположено всё необходимое развиты инфраструктура: больницы, магазины, детские сады, 2 школы, так же остановка. Считаю незаконным сносить дома которые не ПРИЗНАНЫ аварийными, а так же в которых был произведён недавно капитальный ремонт.	ПРОТИВ Борзунова В.В.
33.	Проживаю в доме по адресу ул. Борисенко 30. В проекте документации по планировке территории по ул. Героев Хасана 7 не согласна с проектным решением в части проекта межевания на 2 этапе. ЗУ с КН 25:28:030016:216 является сущ ЗУ и в рамках проекта межевания перераспределяется с неразграниченными землями. В рамках осуществления заявленных кадастровых работ произойдет постановка на учет нового земельного участка под многоквартирным домом с иной кадастровой стоимостью (скорее всего увеличенной), что в свою очередь приведет к увеличению финансовой нагрузки для жильцов дома. Данное обстоятельство считаю неприятным и нецелесообразным.	ПРОТИВ Лепушенко К.И.
34.	Голосую против проекта планировки по адресу Героев Хасана 7.	ПРОТИВ Бобков В.Ю.
35.	Против проекта.	ПРОТИВ Григорьянц С.М.
36.	Поддерживаю инициативу.	ЗА Манукян Н.К.
37.	Я голосую ЗА утверждение проекта планировки территории и проекта межевания территории в районе ул. Героев Хасана, 7 в городе Владивостоке, проведение общественных обсуждений которых назначены Постановлением главы города Владивостока от 30.08.2024 № 2376. Какие либо предложения об изменении данного проекта у меня отсутствуют.	ЗА Карташева Л.А.

Содержание внесенных предложений и замечаний иных участников общественного обсуждения по проекту планировки территории и проекту межевания территории в районе ул. Героев Хасана, 7 в городе Владивостоке и аргументированные рекомендации администрации города Владивостока о целесообразности или нецелесообразности учета внесенных участниками общественного обсуждения предложений и замечаний

Рекомендации администрации города Владивостока - целесообразно учесть внесенные участниками общественного обсуждения предложения и замечания – касаются проекта

№ п/п	Содержание внесенных предложений и замечаний иных участников общественного обсуждения	Лицо, внесшее предложение, замечание
1	В части проекта планировки территории и проекта межевания территории, расположенной в районе ул. Героев Хасана, 7 в городе Владивостоке. Против проекта межевания территории в районе Героев Хасана 7. Против сноса дома по адресу ул. Героев Хасана 13а.	ПРОТИВ Бахрутдинов А.М. Правообладатель объекта недвижимости с кадастровым номером: 25:28:030016:1465
2	Я голосую против проекта планировки и межевания территории в районе улицы Героев Хасана, 7. Мы, жители дома Борисенко 22а против сноса нашего дома. Дом в прекрасном состоянии, не является аварийным. У нас и ещё у многих жителей квартиры приобретены в ипотеку и частичная компенсация не сможет на сегодняшний день нам помочь с приобретением такой же недвижимости, т.к. проценты гораздо выше сейчас по ипотеке.	ПРОТИВ Белошицкий В.М. Правообладатель объекта недвижимости с кадастровым номером: 25:28:000000:39777
3	Против перепланировки территории, так как будут тем самым ухудшены наши жилищные условия.	ПРОТИВ Абрамова А.С. Правообладатель объекта недвижимости с кадастровым номером: 25:28:030016:1545
4	Я против перепланировки территории. Потому что будут ухудшены наши жилищные условия.	ПРОТИВ Абрамов А.А. Правообладатель объекта недвижимости с кадастровым номером: 25:28:030016:1545
5	Против сноса дома по ул. Героев Хасана д. 13.	ПРОТИВ Позднякова Е.М. Правообладатель объекта недвижимости с кадастровым номером: 25:28:030016:1549
6	ПРОТИВ сноса дома по улице Героев Хасана дом 13.	ПРОТИВ Григорьева Е.М. Правообладатель объекта недвижимости с кадастровым номером: 25:28:030016:1549
7	Против сноса дома по улице Героев Хасана дом 13.	ПРОТИВ Кривенко З.В. Правообладатель объекта недвижимости с кадастровым номером: 25:28:030016:1549
8	Этот проект межевания в районе ул.Героев Хасана, 7 - выносится на обсуждение второй раз. Первый раз большинство проголосовало против, т.к. предлагали изъять земли под жилыми домами по адресам Героев Хасана, 13А, 13, 11 и Борисенко, 22а. Признать дома аварийными и снести. Сейчас опять выносится на обсуждение данный проект - однако никаких изменений в нем нет, мнение людей не имеет значения что ли? Опять предлагают жилые дома снести. Конечно, люди живущие в данном районе, будут против. Я в том числе. Пожалуйста, стройте новый дом, подстанцию - только существующие дома не надо трогать!!! Куда вы денете людей из этих домов - как этот вопрос будет решаться? Выселите на какую-нибудь окраину, в маневренный фонд? Есть только предложения снести жилые дома, а как быть с людьми, живущими в них??? Ведь у многих дети ходят в близлежащие школы, сады. Некоторые купили квартиры в данных домах в ипотеку, сделали ремонты. Многие выбрали данный район именно из-за инфраструктуры, которая очень удобна: детские сады, школы, поликлиники, магазины, рынки - все рядом. Выехать в любую точку города так же удобно, т.к много разных маршрутных автобусов проходят через близлежащие остановки. Если бы людям предложили альтернативу - например выделить всем, кого планируют под снос - квартиры в предполагаемом для строительства многоэтажном доме, возможно народ бы задумался. Люди живут в данном районе не один десяток лет, жизнь упорядочена и налажена, а теперь их куда-то будут выселять - так нельзя с людьми!!!! Голосую ПРОТИВ данного проекта межевания и распределения территорий. Необходимо указывать план по расселению людей, если предлагаете снести дома жителей района, чтобы люди понимали, что им ожидать от этой перепланировки!!!	ПРОТИВ Чередниченко И.А. Правообладатель объекта недвижимости с условным номером: 25:28:00 00:00:03082/А:00032
9	Я ПРОТИВ проекта планировки и проекта межевания территории в районе ул. Героев Хасана, 7 в г. Владивостоке	ПРОТИВ Овчаренко Л.В. Правообладатель объекта недвижимости с кадастровым номером: 25:28:000000:40227

10	Я несогласна с проектом, подразумевающим снос моего исторического дома.	ПРОТИВ Серикова В.М. Правообладатель объекта недвижимости с условным номером: 25:28:00 00:00:01202/1:00004
11	Я против проекта планировки по ул. Героев Хасана 7.	ПРОТИВ Михайлов А.Г. Правообладатель объекта недвижимости с кадастровым номером: 25:28:000000:43348
12	Не согласие с проектом.	ПРОТИВ Любимов Р.В. Правообладатель объекта недвижимости с кадастровым номером: 25:28:030016:1551
13	Я против проекта.	ПРОТИВ Макаров И.В. Правообладатель объекта недвижимости с кадастровым номером: 25:28:030016:1448
14	Проект планировки территории и проект межевания территории в районе ул. Героев Хасана, 7. Посмотрел внимательно проект с обещанными доработками. Изменений нет. Под благими намерениями, заботой о лице №41(у которого кстати есть еще здание по ул. Воропаева, 31) на месте наших домов будут построены высотные дома, такие как дом по ул. Нестерова, 1А. Около этого дома на детской площадке 2 качели на расстоянии двух метров от дороги. Нам говорят о том, какие преимущества будут у жильцов нового дома, построенного на пустыре выше стоянки. Детский садик рядом , школа тоже. И никто не упомянул , что будет с жильцами 4 домов, которые вы определили к сносу. В нашем доме по ул. Героев Хасана, 13а, в 2020 году проведен капитальный ремонт. Значительно улучшился комфорт проживания. В соседних домах жильцы сами благоустраивают прилегающие территории. Всех устраивает близость аптек, магазинов, учитывая, что в данных домах проживает много пенсионеров. Поэтому я голосую против проекта.	ПРОТИВ Горбунов В.Г. Правообладатель объекта недвижимости с кадастровым номером: 25:28:030016:1463
15	Я КАТЕГОРИЧЕСКИ ПРОТИВ! представленного Проекта планировки, который выставили на обсуждение после так называемой «доработки». Не увидела абсолютно никаких изменений. Апрельский вариант проекта идентичен нынешнему. Я против сноса домов по ул. Героев Хасана 11,13,13А и ул. Борисенко 22А, так как это не ветхое жильё, они не аварийные!	ПРОТИВ Кочеткова Е.А. Правообладатель объекта недвижимости с кадастровым номером: 25:28:030016:1359
16	Голосую против утверждения документации по планировке территории в предложенной редакции.	ПРОТИВ Котова В.А. Правообладатель объекта недвижимости с кадастровым номером: 25:28:030016:4402
17	Против проекта.	ПРОТИВ Бобкова Н.А. Правообладатель объекта недвижимости с кадастровым номером: 25:28:030016:1364
18	Голосую против сноса дома по улице Борисенко 22а.	ПРОТИВ Гурулёва О.Н. Правообладатель объекта недвижимости с кадастровым номером: 25:28:000000:54140
19	Я ознакомилась с проектом планировки территории и проектом межевания территории в районе ул. Героев Хасана, 7 в городе Владивостоке. У меня возникли замечания по этим проектам. Срок развития архитектурно-планировочной структуры до 2040 года слишком общий. Важно определить сроки отдельных этапов, в особенности изъятия земельных участков. Это позволит собственникам более эффективно планировать использование соответствующей недвижимости до изъятия. Я против изъятия земельного участка под многоквартирным жилым домом по адресу ул. Героев Хасана, 11. Я проживаю в этом доме с 1997 года, являюсь собственником квартиры в этом доме, не считаю его аварийным и/или подлежащим сносу.	ПРОТИВ Андрюченко Т.А. Правообладатель объекта недвижимости с условным номером: 25-25-01/078/2009-330
20	Против проекта планировки территории и проекта межевания территории в районе ул. Героев Хасана, 7 в городе Владивостоке.	ПРОТИВ Долгополова Н.С. Правообладатель объекта недвижимости с кадастровым номером: 25:28:030016:1363
21	Я против многоэтажной жилой застройки в районе ул. Героев Хасана 7. Я против сноса домов по улице Героев Хасана 13, 13а, улице Борисенко 22б.	ПРОТИВ Баженов И.А. Правообладатель объекта недвижимости с кадастровым номером: 25:28:030016:4833

135	Управление муниципальной собственности г. Владивостока поддерживает проект планировки территории и проект межевания территории в районе ул. Героев Хасана, 7 в городе Владивостоке, вынесенный на общественное обсуждение согласно постановлению администрации города Владивостока от 30.08.2024 № 2376.	ЗА Управление муниципальной собственности г. Владивостока Кадастровый номер: 25:28:030016:4011
136	Управление муниципальной собственности г. Владивостока поддерживает проект планировки территории и проект межевания территории в районе ул. Героев Хасана, 7 в городе Владивостоке, вынесенный на общественное обсуждение согласно постановлению администрации города Владивостока от 30.08.2024 № 2376.	ЗА Управление муниципальной собственности г. Владивостока Кадастровый номер: 25:28:030016:255
137	Управление муниципальной собственности г. Владивостока поддерживает проект планировки территории и проект межевания территории в районе ул. Героев Хасана, 7 в городе Владивостоке, вынесенный на общественное обсуждение согласно постановлению администрации города Владивостока от 30.08.2024 № 2376.	ЗА Управление муниципальной собственности г. Владивостока Кадастровый номер: 25:28:030016:3684
138	Управление муниципальной собственности г. Владивостока поддерживает проект планировки территории и проект межевания территории в районе ул. Героев Хасана, 7 в городе Владивостоке, вынесенный на общественное обсуждение согласно постановлению администрации города Владивостока от 30.08.2024 № 2376.	ЗА Управление муниципальной собственности г. Владивостока Кадастровый номер: 25:28:030016:329
139	Управление муниципальной собственности г. Владивостока поддерживает проект планировки территории и проект межевания территории в районе ул. Героев Хасана, 7 в городе Владивостоке, вынесенный на общественное обсуждение согласно постановлению администрации города Владивостока от 30.08.2024 № 2376.	ЗА Управление муниципальной собственности г. Владивостока Кадастровый номер: 25:28:030016:203
140	Управление муниципальной собственности г. Владивостока поддерживает проект планировки территории и проект межевания территории в районе ул. Героев Хасана, 7 в городе Владивостоке, вынесенный на общественное обсуждение согласно постановлению администрации города Владивостока от 30.08.2024 № 2376.	ЗА Управление муниципальной собственности г. Владивостока Кадастровый номер: 25:28:030016:173
141	Управление муниципальной собственности г. Владивостока поддерживает проект планировки территории и проект межевания территории в районе ул. Героев Хасана, 7 в городе Владивостоке, вынесенный на общественное обсуждение согласно постановлению администрации города Владивостока от 30.08.2024 № 2376.	ЗА Управление муниципальной собственности г. Владивостока Кадастровый номер: 25:28:030016:18
142	Управление муниципальной собственности г. Владивостока поддерживает проект планировки территории и проект межевания территории в районе ул. Героев Хасана, 7 в городе Владивостоке, вынесенный на общественное обсуждение согласно постановлению администрации города Владивостока от 30.08.2024 № 2376.	ЗА Управление муниципальной собственности г. Владивостока Кадастровый номер: 25:28:030016:19
143	Управление муниципальной собственности г. Владивостока поддерживает проект планировки территории и проект межевания территории в районе ул. Героев Хасана, 7 в городе Владивостоке, вынесенный на общественное обсуждение согласно постановлению администрации города Владивостока от 30.08.2024 № 2376.	ЗА Управление муниципальной собственности г. Владивостока Кадастровый номер: 25:28:030016:146
144	Управление муниципальной собственности г. Владивостока поддерживает проект планировки территории и проект межевания территории в районе ул. Героев Хасана, 7 в городе Владивостоке, вынесенный на общественное обсуждение согласно постановлению администрации города Владивостока от 30.08.2024 № 2376.	ЗА Управление муниципальной собственности г. Владивостока Кадастровый номер: 25:28:030016:192
145	Управление муниципальной собственности г. Владивостока поддерживает проект планировки территории и проект межевания территории в районе ул. Героев Хасана, 7 в городе Владивостоке, вынесенный на общественное обсуждение согласно постановлению администрации города Владивостока от 30.08.2024 № 2376.	ЗА Управление муниципальной собственности г. Владивостока Кадастровый номер: 25:28:030016:3533
146	Управление муниципальной собственности г. Владивостока поддерживает проект планировки территории и проект межевания территории в районе ул. Героев Хасана, 7 в городе Владивостоке, вынесенный на общественное обсуждение согласно постановлению администрации города Владивостока от 30.08.2024 № 2376.	ЗА Управление муниципальной собственности г. Владивостока Кадастровый номер: 25:28:030016:3532
147	Управление муниципальной собственности г. Владивостока поддерживает проект планировки территории и проект межевания территории в районе ул. Героев Хасана, 7 в городе Владивостоке, вынесенный на общественное обсуждение согласно постановлению администрации города Владивостока от 30.08.2024 № 2376.	ЗА Управление муниципальной собственности г. Владивостока Кадастровый номер: 25:28:030016:3528
148	Управление муниципальной собственности г. Владивостока поддерживает проект планировки территории и проект межевания территории в районе ул. Героев Хасана, 7 в городе Владивостоке, вынесенный на общественное обсуждение согласно постановлению администрации города Владивостока от 30.08.2024 № 2376.	ЗА Управление муниципальной собственности г. Владивостока Кадастровый номер: 25:28:030016:3539

Перечень обращений граждан и организаций, не являющихся участниками общественного обсуждения (не прошедших идентификацию) по проекту планировки территории и проекту межевания территории в районе ул. Героев Хасана, 7 в городе Владивостоке

- Зотов Г. (от 16.09.2024 № 1990-пс) – отсутствуют документы для идентификации (отсутствует паспорт гражданина Российской Федерации; отсутствует выписка из ЕГРН, подтверждающая право на объект недвижимости, расположенный в границах проекта планировки территории и проекта межевания территории в районе ул. Героев Хасана, 7 в городе Владивостоке);
- Загребельный Д.Ю. (от 09.09.2024 № 1849-пс) – отсутствуют документы для идентификации (отсутствует паспорт гражданина Российской Федерации; отсутствует выписка из ЕГРН, подтверждающая право на объект недвижимости, расположенный в границах проекта планировки территории и проекта межевания территории в районе ул. Героев Хасана, 7 в городе Владивостоке);
- Федорова С. (от 09.09.2024 № 1860-пс) – отсутствуют документы для идентификации (отсутствует паспорт гражданина Российской Федерации; отсутствует выписка из ЕГРН, подтверждающая право на объект недвижимости, расположенный в границах проекта планировки территории и проекта межевания территории в районе ул. Героев Хасана, 7 в городе Владивостоке);
- Бородина И.Л. (от 09.09.2024 № 1833-пс; от 13.09.2024 № 1982-пс (направлено 12.09.2024)) – отсутствуют документы для идентификации (отсутствует паспорт гражданина Российской Федерации; отсутствует выписка из ЕГРН, подтверждающая право на объект недвижимости, расположенный в границах проекта планировки территории и проекта межевания территории в районе ул. Героев Хасана, 7 в городе Владивостоке);
- Ильиных А.К. (от 12.09.2024 № 1952-пс) – отсутствует паспорт гражданина Российской Федерации;
- Котова В.А. (от 10.09.2024 № 1885-пс) – согласно представленной выписке из ЕГРН заявитель не является правообладателем объекта недвижимости с кадастровым номером 25:28:030016:331, расположенного в границах проекта планировки территории и проекта межевания территории в районе ул. Героев Хасана, 7 в городе Владивостоке;
- Базарова Д.А. (от 09.09.2024 № 1874-пс) – согласно актуальным сведениям, полученным из ЕГРН, заявитель не является правообладателем объекта недвижимости с кадастровым номером 25:28:030016:4763;
- Карлова А.А. (от 10.09.2024 № 1919-пс) – сведения о правообладателе объекта недвижимости согласно представленной выписке из ЕГРН не соответствуют сведениям о заявителе согласно представленному паспорту гражданина Российской Федерации; документов о перемене имени не представлено.

**АДМИНИСТРАЦИЯ ГОРОДА ВЛАДИВОСТОКА
 ПОСТАНОВЛЕНИЕ
 20.09.2024 г. Владивосток №2635**

О внесении изменений в постановление администрации города Владивостока от 13.03.2023 № 615 «Об утверждении требований к отдельным видам товаров, работ, услуг, закупаемым муниципальным казенным учреждением «Зеленый Владивосток», подведомственным управлением городской среды администрации города Владивостока»

В соответствии с Федеральным законом от 06.10.2003 № 131-ФЗ «Об общих принципах организации местного самоуправления в Российской Федерации», Федеральным законом от 05.04.2013 № 44-ФЗ «О контрактной системе в сфере закупок товаров, работ, услуг для обеспечения государственных и муниципальных нужд», постановлением Правительства Российской Федерации от 02.09.2015 № 926 «Об утверждении Общих правил определения требований к закупаемым заказчиками отдельным видам товаров, работ, услуг (в том числе предельных цен товаров, работ, услуг)», постановлением Правительства Российской Федерации от 18.05.2015 № 476 «Об утверждении общих требований к порядку разработки и принятия правовых актов о нормировании в сфере закупок, содержанию указанных актов и обеспечению их исполнению», Уставом города Владивостока, постановлением администрации города Владивостока от 14.09.2015 № 9531 «Об утверждении Требований к порядку разработки и принятия муниципальных правовых актов о нормировании в сфере закупок для обеспечения муниципальных нужд города Владивостока, содержанию указанных актов и обеспечению их исполнению», постановлением администрации города Владивостока от 16.11.2015 № 10407 «Об утверждении Правил определения требований к отдельным видам товаров, работ, услуг (в том числе предельных цен товаров, работ, услуг), закупаемым для обеспечения муниципальных нужд», в целях обоснования объекта и (или) объектов закупки, включаемых в план-график закупок на очередной финансовый период, администрация города Владивостока

п о с т а н о в л я е т:

- Внести в приложение к постановлению администрации города Владивостока от 13.03.2023 № 615 «Об утверждении требований к отдельным видам товаров, работ, услуг, закупаемым муниципальным казенным учреждением «Зеленый Владивосток», подведомственным управлением городской среды администрации города Владивостока» следующие изменения:
 - в строке 2 цифры «53 627,00» заменить цифрами «76 649,84»;
 - в строке 10 цифры «6 890,00» заменить цифрами «10 420,33»;
 - в строке 11 цифры «16 760,00» заменить цифрами «19 169,33»;
 - в строке 12 цифры «14 050,00» заменить цифрами «20 297,67».
- Управлению городской среды администрации города Владивостока (Джура А.А.) разместить настоящее постановление в единой информационной системе в сфере закупок в информационно-телекоммуникационной сети Интернет.
- Управлению по работе со СМИ администрации города Владивостока (Козлова В.В.) опубликовать настоящее постановление в официальных средствах массовой информации и разместить на официальном сайте администрации города Владивостока в сети Интернет www.vlc.ru.
- Настоящее постановление вступает в силу со дня его официального опубликования.
- Контроль исполнения настоящего постановления возложить на и.о. заместителя главы администрации Пейхвассера Г.А.