

БУДЬТЕ В КУРСЕ!



Владивосток

Семья в каждой букве*

16+

*2024 год Указом Президента РФ объявлен Годом семьи

Очередной груз передан в зону СВО бойцам 155-й бригады морской пехоты

стр. 2


Стартовал Международный молодежный урбанистический форум «УрбанВэй»

стр. 3

Во Владивостоке начался вывоз брошенных и разукомплектованных автомобилей

стр. 14

Екатерина и Светлана Бакшук, учителя МБОУ «Средняя общеобразовательная школа № 82 г. Владивостока»



стр. 4-6

Подобрать ключ к ученику



Наведите камеру своего телефона на QR-код и перейдите на канал!

СПОРТ ТВОЕГО ГОРОДА



Проект запущен по инициативе главы города Владивостока Константина Шестакова

Владивосток поддерживает морпехов

Большая партия груза передана отряду «Сальдо» 155-й отдельной гвардейской бригады морской пехоты ТОФ. Со словами напутствия к ребятам обратился глава города Константин Шестаков.

От имени предпринимателей, общественных организаций, всех неравнодушных он передал отряду, который готовится к отправке в зону проведения специальной военной операции, автомобиль УАЗ, восемь мотоциклов, два дизель-генератора, три квадрокоптера и другое снаряжение и оборудование.

«Ребята из отряда «Сальдо» сейчас проходят боевое слаживание на территории края и в ближайшее время отправятся на территорию проведения специальной военной операции, – уточнил глава города. – Они нас просили о том, чтобы мы подготовили несколько мотоциклов. Задачу выполнили, передаем восемь единиц, машины хорошие, не подведут».

Дополнительно бойцам переданы тепловые пушки и квадроцикл.

Очередной груз передан в 155-ю бригаду морской пехоты



Фото Максима ДОЛБИНА

«Это то, что сейчас пользуется спросом у ребят, то, что им необходимо, – рассказал Константин Шестаков. – Стараемся такую помощь оказывать постоянно. Вместе мы сила». Также в мэрии сообщили, что Волонтерский центр города приглашает неравнодушных людей для пошива специальных изделий для участников СВО.

Для этих целей Автономная некоммерческая организация соци-

ально-трудовой адаптации населения «Центр профессионального шитья» закупила 10 промышленных швейных машин. С мая она реализует во Владивостоке социальный проект «Новые горизонты».

Поддержку в покупке швейных машин волонтерам оказала администрация города.

Жители Владивостока, желающие принять участие в проекте, смогут пройти обучение и

присоединиться к пошиву специальных изделий, защищающих бойцов от холода, влаги и неровных поверхностей. Записаться на занятия можно по телефону директора 8-914-707-70-48 (Ольга Овсянникова).

Напомним, что в 2024 году финансовую поддержку в городе получили 13 социальных проектов. Они направлены на патриотическое воспитание, развитие инсти-

тутов гражданского общества, социальную адаптацию инвалидов, повышение качества жизни людей пожилого возраста, пропаганду здорового образа жизни, охрану окружающей среды и защиты животных, развитие межнационального сотрудничества, сохранение и защиту самобытности, культуры, языков и традиций народов России.

Евгений СИДОРОВ

100 лет отметила жительница Владивостока Зинаида Демина

7 октября отпраздновала свой 100-летний юбилей жительница Владивостока Демина Зинаида Гавриловна.

Зинаида Гавриловна родилась в с. Кролевец Приморского края 7 октября 1924 года. Отец Чирков Гавриил Лаврентьевич служил в Красной Армии. В школу Зинаида пошла в п. Шкотово, где проработала все 10 классов. Занималась спортом, художественной самодеятельностью, а во время войны писала письма бойцам.

С весны и до поздней осени растила на полях рис для фронта. Вступила в комсомольскую организацию, шефствовала над младшими пионерами. В 1943 году окончила школу, прошла курс санинструктора и дежурила в госпитале. На фронт не попала, отец ушел туда раньше, а дома остались трое детей и больная мама.

Замуж вышла за военного летчика, вместе с мужем помогала маме. Но супруга перевели в Китай, а Зинаиде Гавриловне пришлось там устраиваться на работу в детский сад, чтобы дочка была рядом. Сначала работала воспитателем в младшей группе, затем в старшей, пришлось поработать и музыкальным работником, и счетоводом. Музыкой она начала заниматься еще в школе на гармони отца.

В 1955 году Советские войска вывели из Китая, а у Зинаиды Деминой началась кочевая жизнь по гарнизонам. Занималась с детьми в доме офицеров, проводила утренники, спартакиады, новогодние и другие праздники. В 1961 году переехала в Алма-Ату с мужем, после демобилизации осваивала




профессию бухгалтера. В 1985 году вернулись во Владивосток, занялись дачей. Появилось время для творчества, начала писать стихи, написала о своей жизни в Китае, теперь пишет о своих прадедах, которые пришли осваивать Дальний Восток в 1876 году пешком из Черниговской губернии.

У Зинаиды Гавриловны множество грамот и благодарностей за общественную работу. Первую грамоту получила еще в 1943 году – «За урожай Победы». Есть и «Медаль дружбы», которую получила, работая в Китае.

Администрация города Владивостока поздравляет Зинаиду Гавриловну с юбилеем, желает ей крепкого здоровья и всего наилучшего.

ПАМЯТЬ

Ушел из жизни Герой Социалистического труда Алексей Петренко



Администрация города Владивостока и Совет почетных граждан с прискорбием сообщают, что на 91-м году ушел из жизни Герой Социалистического труда Алексей Васильевич Петренко.

Петренко Алексей Васильевич – боцман теплохода «Владимир Короленко» Дальневосточного морского пароходства Министерства морского флота СССР.

Родился 26 января 1934 года в городе Спасск-Дальний Приморского края. С 1939 года жил во Владивостоке. После окончания в 1950 году семилетней школы три года работал учеником токаря по металлу на Дальзаводе. В 1954 – 1956 годах служил в Советской Армии.

После увольнения из Вооруженных Сил с декабря 1956 года трудился в Дальневосточном морском пароходстве (ДВМП). Работал матросом 2-го класса на пароходе «Азия», затем непродолжительное время работал на теплоходах «Сальск» и «Беризиналес». В 1965 – 1969 годах – боцман теплохода «Горноалтайск», а затем дизель-электрохода «Гижига». С 1969 года – боцман теплохода «Владимир Короленко» ДВМП.

В совершенстве овладев своей специальностью, грамотно и умело руководил работой палубной команды в любых погодных условиях. Охотно передавал молодым морякам свой богатый опыт и знания. Подготовил не одно поколение моряков, которые успешно трудились на судах пароходства. За высокие производственные достижения награжден орденом Ленина.

Указом Президиума Верховного Совета СССР от 1 июля 1982 года за выдающиеся успехи по осуществлению экспортно-импортных перевозок в 1981 году, выполнение гражданского и интернационального долга Петренко Алексею Васильевичу присвоено звание Героя Социалистического Труда с вручением золотой медали «Серп и Молот» и грамоты Верховного Совета СССР. Награжден также двумя орденами Ленина, медалью «Ветеран труда» и медалью «300 лет Флоту».

Урбанистика – дело молодых

Международный молодежный урбанистический форум «УрбанВэй» стартовал во Владивостоке

В кампусе ДВФУ начался международный молодежный форум «УрбанВэй». Он будет проходить с 9 по 11 октября. В форуме участвуют более 40 спикеров, которые обсудят вопросы развития городов будущего. Стартом форума стало пленарное заседание, где затронули тему развития образования в отрасли и застройки.

Глава Владивостока Константин Шестаков отметил, что при формировании стратегии развития городов важно учитывать вопрос получения образования. Поэтому он предложил рассмотреть возможность появления уроков черчения в школьной программе. Также для качественного формирования отрасли в школах Владивостока рассматривается появление архитектурных классов.

«Я убежден, что такие классы, где могли бы учиться будущие урбанисты, архитекторы или строители, должны появиться. Идею поддерживает и ряд потенциальных партнеров – архитектурные бюро, строительные компании и другие», – добавил Константин Шестаков.

Кроме того, глава города подчеркнул и необходимость увеличения количества мест в универ-

ситетах для обучения на направлениях подготовки, связанных с урбанистикой и архитектурой.

В свою очередь участники пленарной дискуссии, среди которых были архитекторы и девелоперы, сошлись во мнении, что сегодня действительно существует проблема кадрового голода в отрасли. К примеру, руководитель Приморского филиала корпорации «Девелопмент-Юг» Петр Селиванов рассказал, что компании готовы делиться своим опытом и обучать молодых специалистов, приходящих на практику.

«Мы готовы привлекать молодежь на практику и обучение. В первую очередь, конечно, главное, чтобы инициатива исходила от самих студентов, чтобы у них было желание получать опыт», – поделился Петр Селиванов.

Евгений СИДОРОВ



Фото Анастасии КОТЛЯРОВОЙ



Подобрать ключ к ученику

В течение этого года, объявленного президентом Владимиром Путиным Годом семьи, мы знакомим наших читателей с семейными династиями учителей, спортсменов, воспитателей, которые живут в нашем городе и работают на благо его жителей.

Сегодня в гостях у «В» Екатерина Бакшук, учитель начальных классов средней общеобразовательной школы № 82 г. Владивостока, и ее дочь, Светлана Бакшук, учитель русского языка и литературы той же школы.

Как бы не менялся наш мир, профессия учителя была и остается одной из самых важных и востребованных. Это труд непростой, но очень благодарный. Именно учителям доверено не только делиться знаниями с детьми, но и формировать их ценности, развивать важные навыки, которые непременно пригодятся во взрослой жизни.

Встреча с семьей педагогов состоялась в стенах общеобразовательной школы № 82, что расположена в микрорайоне Снеговая Падь. Здесь более 10 лет работает учителем начальных классов Екатерина Бакшук, а ее дочь Светлана, которая училась здесь же, спустя несколько лет вернулась в родную школу в качестве педагога.

О том, как сложилась эта учительская династия, расскажем далее.

ПРОФЕССИЮ ВЫБРАЛА В ДЕТСТВЕ

Екатерина Юрьевна признается, что профессию учителя выбрала для себя ещё в детстве. У школьницы были замечательные педагоги – первая учительница Цветкова Зоя Николаевна и классный руководитель в старших классах Белова Тамара Александровна. Именно их любовь и

Екатерина и Светлана Бакшук, учителя МБОУ «Средняя общеобразовательная школа № 82 г. Владивостока»



«Очень хорошо помню первый рабочий день. Я поднималась по ступенькам школы, а ребята десятиклассники пошутили и спустили меня в прямом смысле этого слова на пару ступенек вниз, сказав: «Новенькая, наверно, тебе в другой вход». На мой ответ, что я учитель, стоял такой хохот, что мне казалось, громче не бывает. В той ситуации меня спасла завуч Алла Андреевна

интерес к преподаванию, искреннее отношение к своим ученикам оказали большое влияние на выбор нашей героини.

– Мои учителя были для меня самыми лучшими – добрыми, искренними, настоящими профессионалами своего дела. И я всегда ими восхищалась, – рассказывает Екатерина Бакшук.

После окончания средней школы в 1988 году она поступила в Старицкое педагогическое училище, что в Тверской области. Спустя четыре года, получив диплом учителя начальных

классов, устроилась работать в общеобразовательную школу в Калининграде.

О своем первом рабочем дне в школе Екатерина Юрьевна сейчас вспоминает с улыбкой:

– Очень хорошо помню первый рабочий день. Я поднималась по ступенькам школы, а ребята десятиклассники пошутили и спустили меня в прямом смысле этого слова на пару ступенек вниз, сказав: «Новенькая, наверно, тебе в другой вход». На мой ответ, что я учитель, стоял такой хохот, что мне казалось, громче не бы-

вает. В той неловкой ситуации меня спасла завуч Алла Андреевна. Она и стала моим первым наставником, многому научила меня в первые два года работы.

На сегодняшний день педагогический стаж Екатерины Бакшук – 32 года. Она уже выпустила семь классов.

Учитель работала не только в разных школах, но и в разных городах страны, ведь ей, жене военнослужащего, приходилось нередко менять место жительства и место работы. Очень приятные воспоминания связаны у нее со

школой в Вилючинске, где, по ее словам, работают достойные, сильные, отзывчивые педагоги. Екатерине Юрьевне довелось поработать и с малышами в детском саду. За этот опыт она тоже благодарна судьбе.

С особым теплом педагог рассказывает о работе в Гимназии № 259 города Фокино:

– Очень многому я научилась именно в этой школе у своих старших коллег, особенно благодарна директору Иляхиной Галине Николаевне за ее отзывчивое, доброе отношение и профессионализм.

НАУЧИТЬ УЧИТЬСЯ

В 2015 году, переехав во Владивосток, Екатерина Бакшук устроилась в среднюю школу № 82, где и работает по сей день.

В прошлом учебном году она взяла шефство над первоклашками, чтобы обучить новых ребят азам школьных знаний и достойно проводить во взрослую школьную жизнь.

О своих педагогических секретах в работе с учениками Екатерина Юрьевна рассказывает:

– Прежде чем зайти в класс, очень важно правильно себя настроить. Каким бы не было душевное состояние, какие бы проблемы не терзали меня, дети не должны этого видеть. Всегда приветствую ребят улыбкой и стараюсь поймать общую волну в классе.

Нередко на занятиях школьники играют. Пальчиковые игры, игры на развитие крупной моторики позволяют педагогу удерживать внимание учеников. Помимо этого, педагог считает важным развивать фантазию у детей. Уроки с элементами творчества всегда интереснее.

– Очень важно в начальной школе научить детей учиться. Они должны уметь сосредотачиваться, выполнять задания до конца. Учителю необходимо проявлять терпение, выдержку, доброжелательность в обще-





Пока я не обзавелась какими-то собственными педагогическими секретами, но всегда прислушиваюсь к советам более опытных педагогов, в том числе к советам мамы. Думаю, что самое важное – любить свой предмет, тогда и детям захочется его узнать

нии с детьми, – уверена Екатерина Юрьевна. – Если в начальной школе удалось научить детей ответственности, дисциплине, то в старшем звене учителям легче наладить учебный процесс.

ПОХОЖИХ УРОКОВ НЕ БЫВАЕТ

Екатерина Бакшук преподаёт во 2 «Б», в классе 34 ученика. Нагрузка немалая. Темы нужно объяснять так, чтобы каждый ребенок понял, заинтересовался. Несмотря на внушительный педагогический опыт, учитель основательно готовится к каждому занятию. А это пять разных предметов ежедневно. Большую часть времени, по словам педагога, занимает подготовка к урокам музыки, ИЗО и технологии.

Помимо этого, в работу Екатерины Юрьевны входит составление программы обучения, календарно-тематическое планирование, заполнение электронного журнала, ежедневная проверка домашнего задания, планирование воспитательной работы, ве-

дение ряда документов для работодателя, социального педагога, также обязательны отчеты о проделанной работе.

Больше всего из списка выше педагогу нравится календарное планирование и подготовка к занятиям.

– В своей работе я опираюсь на готовые учебные разработки, чаще всего план урока составляю сама, мне важно пропустить все через себя, прочувствовать, как это работает, как воспримут ту или иную информацию дети, – говорит Екатерина Бакшук.

Учитывая возможности современных технологий, на своих занятиях учитель использует презентации, фрагменты интересных видеоуроков своих коллег, аудиозаписи. Ни один ее урок не похож на предыдущий.

СОВМЕСТНАЯ ДЕЯТЕЛЬНОСТЬ – ЗАЛОГ УСПЕХА

Воспитанники Екатерины Юрьевны принимают активное участие в образовательных ме-

роприятиях различного уровня – олимпиадах, школьных и городских конкурсах.

Среди ребят есть победители творческих конкурсов, городской научно-практической конференции, конкурса этецов.

Помимо этого, педагог проводит мероприятия для детей в классе: интеллектуальные игры, викторины, совместные просмотры фильмов, чаепития.

– Когда с ребятами взаимодействуешь не только на уроках, то находить общий язык с ними становится проще. Совместные выезды, соревнования, экскурсии, походы в лес, в кино, даже уборка школьной территории влияют на сплочение нашего коллектива, – уверена педагог

Сотрудничество с родителями – также неотъемлемая часть работы школьного учителя. Со взрослыми людьми со своими устоявшимися взглядами на многие вещи ладить порой бывает сложнее, чем со школьниками.

– Отношения с родителями

складываются с самой первой встречи, с первого родительского собрания. Сначала каждый учитель проходит сканирование – внешний вид, речь, правила и требования педагога – папы, а особенно мамы, как правило, обращают внимание на все, – с улыбкой рассказывает Екатерина Бакшук. – Это нормально, ведь родителям важно знать, кто обучает их детей, проводит с ними большую часть дня. В нашем классе налажено отличное взаимодействие, мы сообща решаем текущие вопросы, довольно хорошо общаемся и за пределами школы.

У РАБОТЫ МНОГО ПЛЮСОВ

Несмотря на то, что занятия у нашей героини, как и у большинства учителей, почти круглогодичная, она регулярно повышает свой уровень знаний. Раз в три года проходит обязательное обучение, в течение каждого учебного года посещает семинары, методические объединения, на которых учителя обмениваются своим опытом работы. Вебинары, онлайн-конференции также обязательны.

Несколько лет назад Екатерина Юрьевна участвовала в педагогическом конкурсе мастерства «От призванию к признанию», в котором заняла почетное третье место.

О своих учениках и о плюсах работы школьным учителем Екатерина Бакшук говорит:

Мои ученики – любознательные, эрудированные, общительные и веселые ребята, поэтому самый главный плюс работы в том, что в школе не бывает скучно. Дети порой высказывают такие комментарии, что не улыбаться невозможно. Ну и, конечно, приятно осознавать, что ты даешь знания, помогаешь обрести уверенность в себе, ведь дети – наше будущее. И очень здорово быть причастной к воспитанию будущего поколения.

Есть и еще важный плюс работы учителем – длительный отпуск летом. Педагог признается, что школьные каникулы любит не меньше, чем сами ученики их родители.

– Хотя учителя и работают в каникулы, но немного и отдыхают от обычного темпа, от шума. В эти дни есть возможность пообщаться с коллегами, что-то почитать, спланировать. Летние каникулы, конечно, самые любимые и долгожданные для всех.

У Екатерины Юрьевны много планов на этот учебный год. Она подготовила для ребят не только интересные занятия, но и спланировала ряд других мероприятий – конкурсы, экскурсии, праздники, походы. Ведь ее ученикам такая активность всегда по душе.



ДОЧЬ – ПРОДОЛЖАТЕЛЬ СЕМЕЙНОЙ ДИНАСТИИ

Екатерина Бакшук состоялась не только в профессии. У нее дружная семья, а дочь Светлана пошла по стопам мамы и стала школьным учителем.

– У нас в семье со стороны мужа много педагогов – Светина бабушка – учитель русского языка и литературы, сестры бабушки тоже учителя, прабабушка – учитель начальных классов, оба прадедушки – директора школ, двоюродный дядя также в образовании. Несмотря на это, я не предполагала, что дочь решит стать учителем, честно признаюсь, для меня это стало неожиданностью, – говорит Екатерина Юрьевна. – Точно знаю, что у дочки все получится, она самостоятельная и целеустремленная. К тому же в школе у нее прекрасный опытный наставник – Голоскова Галина Николаевна.

Отвечая на вопрос о том, как она приняла решение стать учителем, Светлана Бакшук рассказывает:

– Я представляла себя учителем еще в детстве, но тогда серьезно не думала, что пойду по этому пути, не знала какой предмет буду вести. Перед глазами всегда был пример мамы, я видела, как ей нравится ее работа, но мечта у меня тогда была другая... хотела стать стюардессой.

После окончания 11 класса Светлана поступила во ВВГУ (бывший ВГУЭС) на специальность «Сервис на транспорте». Учиться ей нравилось, но к третьему курсу студентка решила изменить вектор образования – переучилась на преподавателя русского языка и литературы.

– Наш педагог во ВГУЭСе, Коноплева Нина Алексеевна, научила нас определять тип личности человека для успешной коммуникации. Именно тогда я поняла свой тип и осознала, что учитель – профессия, которая подходит мне больше всего, – продолжает Светлана Тарасовна. – Для преподавания я выбрала русский язык и литературу, во-первых, потому что эти дисциплины мне всегда легко давались, а во-вторых, следуя примеру моей любимой бабушки, которая вела эти предметы в школе.



» Добавлю, что подобрать ключик к отдельному ученику не так сложно, гораздо труднее находить общий язык с целым классом и устанавливать дисциплину. Для этого я предложила ребятам написать правила, которые непременно должны выполняться в их классе. И напоминаю про них, когда становится шумно

ВОЗВРАЩЕНИЕ В РОДНУЮ ШКОЛУ

На сегодняшний день Светлана Бакшук – молодой специалист. Получив высшее образование, она вернулась в родную школу спустя несколько лет. Прошлый учебный год был для нее очень насыщенным и довольно трудным. Сейчас учитель ведет уроки русского и литературы у шестиклассек. Всего три класса и в каждом, по ее словам, свои правила и атмосфера, поэтому часто возникает необходимость подстраиваться под настроение ребят.

Как и большинство учителей своей самый первый урок Светлана вспоминает с волнением:

– Первым уроком стала литература, причем в классе, где я являюсь классным руководителем.

Все 40 минут я очень переживала, боялась, что детям скучно или ничего не понятно. В конце занятия я спросила их: «Вам было интересно?» На что получила ответ: «Да, кстати, интересный был урок.» Эти слова по-настоящему успокоили меня.

Педагог признается, что сама до определенного возраста к литературе относилась довольно равнодушно. Читала, но без особого энтузиазма. Однако в старших классах произведение Александра Куприна «Гранатовый браслет» настолько тронуло ее, что она посмотрела на школьный предмет другими глазами, стала читать не только по программе, но и для себя.

– Мой любимый автор Тилли Коул. Она пишет романы, которые заставляют меня плакать, ее произведения помогают мне рас-

слабиться и оставаться счастливой и жизнерадостной, – рассказывает Светлана Бакшук. – Когда я начинала работать, то думала, что детям, как и мне когда-то, литература не очень интересна, но оказалось, что многие ученики читают все, что мы проходим, а некоторые произведения уже прочитали на летних каникулах. Думаю, что это заслуга родителей, которые привили детям любовь к чтению. Это меня, конечно же, радует.

Светлана Тарасовна регулярно посещает городские конференции, которые для молодых специалистов организует управление по работе с муниципальными учреждениями образования. На них она повышает свой уровень знаний, общается с коллегами из других школ.

– Пока я не обзавелась какими-то собственными педагогическими секретами, но всегда прислушиваюсь к советам более опытных педагогов, в том числе к советам мамы, – говорит учитель. – Думаю, что самое важное – любить свой предмет, тогда и детям захочется его узнать.

В классе Светланы Бакшук 33 ученика. Порой среди детей случаются конфликты, но благодаря командной работе с родителями их удается быстро решать. Учителю важно сохранять дружеские отношения между ребятами.

– Для сплочения коллектива мы с родительским комитетом организуем разные поездки: экскурсии, выставки, походы в кино и театр. В прошлом году больше всего детям запомнился выезд в лес, собираемся повторить его этой осенью, – рассказывает Светлана. – Добавлю, что подобрать ключик к отдельному ученику не так сложно, гораздо труднее находить общий язык с целым классом и устанавливать дисциплину. Для этого я предложила ребятам написать правила, которые непременно должны выполняться в их классе. И напоминаю про них, когда становится шумно.

Молодому педагогу работа по душе. Ей нравится учиться и развиваться в профессии, привлекает возможность раскрывать свой творческий потенциал. Далеко в будущее она пока не заглядывает, но очень надеется, что сможет стать хорошим педагогом.

Несмотря на то, что мама и дочь работают в одном учебном заведении, обе признаются, что в школе общаются мало. «Порой и не видим друг друга, некогда», – говорят они.

Все рабочие вопросы педагоги обсуждают дома, сейчас это главная тема их бесед.

– Мне определенно нравится работать с мамой в одном коллективе, – говорит Светлана. – Сперва у меня было очень много вопросов, а у мамы, к счастью, на все вопросы были ответы. Благодаря ее поддержке я быстро вошла в профессию. Каждый раз, когда я прохожу мимо ее кабинета, у меня всегда поднимается настроение.

Ольга ЖУРАВЕЛЬ

Фото Алексея ВОРОНИНА и из архивов Екатерины и Светланы БАКШУК



Каким будет сквер, решали горожане

Фото Vlc.Ru

Общественные обсуждения по благоустройству сквера имени Кутузова прошли в школе № 60. Концепцию развития территории, ремонт которой пройдет в следующем году по федеральной программе «Формирование комфортной городской среды», представили жителям района.

Как отметила начальник управления городской среды Анна Джура, это уже второй этап общественных обсуждений благоустройства территории. Ранее горожане принимали участие в анкетировании.

«В онлайн-опросе приняли участие более 100 человек. Многие высказали мнение, что хотят видеть на территории прогулочные дорожки и скамейки для спокойного отдыха. Также жители попросили сохранить существующую зелёную среду», – подчеркнула Анна Джура.

Основная функция сквера – пешеходные связи, которые соединяют жилые дома с основной магистралью Второй Речки – улицей Русской и социально значимыми объектами. Сейчас на территории есть сложившаяся система пешеходных дорожек, но из-за их состояния многие нуждаются в ремонте.

Представляя концепцию сквера, сотрудники МКУ «Зелёный Владивосток» сообщили, что центральной звеном композиции выступает памятник фельдмаршалу Михаилу Кутузову. Здесь был сделан акцент на том, что необходимо создать спокойное, безопасное и комфортное пространство.

В верхней части сквера находится пустырь, связанный с нижним участком территории лестницами. Горожане обратили внимание на то, что зимой дети любят проводить время на этом участке, и попросили рассмотреть вариант с безопасной горкой для катания.


Авторы проекта также подчеркнули, что различные пространства сквера можно использовать для создания зон отдыха. К примеру, организовать спортивную зону и детскую научную площадку. Также жителям понравилась идея создания «сухого русла» для существующего родника с тактильной зоной в релакс-пространстве, где можно отдохнуть на скамейках и даже встретить белок.

Кроме того, концепция сквера предполагает установку доступных лестниц с пандусами и перилами. На территории также будет проведено дополнительное озеленение, появятся малые архитектурные формы, информационные таблички, освещение, система видеонаблюдения и парковочные места с западной части сквера с ограждением в виде боллардов.

После презентации проекта горожане смогли оставить свои замечания и предложения, которые будут учтены при дальнейшей работе над проектом.

Евгений СИДОРОВ

Жители города обсудили, каким хотят видеть сквер Кутузова



В школе № 17 торжественно открыли профильный кадетский класс следственного комитета Российской Федерации. В церемонии приняли участие ребята, их родители, руководство образовательного учреждения и почетные гости – исполняющий обязанности руководителя следственного управления следственного комитета РФ по Приморскому краю, полковник юстиции Евгений Касьянников, заместитель начальника управления по работе с муниципальными учреждениями образования администрации Владивостока Марина Бурченко.

– Этот учебный год ознаменован важным для нашей школы событием – на базе средней общеобразовательной школы № 17 города Владивостока открывается кадетский класс.

Кадет – это знакомое, но несколько забытое понятие. Очень радостно видеть, что оно вновь возвращается, вызывая неподдельный интерес у людей как старшего, так и младшего возраста. Патриотическое воспитание сегодня – это социальная потребность российского общества. И одним из направлений этого аспекта как раз является кадетское движение, – отметила Александра Байкалова, заместитель директора школы № 17 по учебно-воспитательной работе.

С напутственным словом к ученикам обратился и Евгений Касьянников. Он подчеркнул, что путь следователя – сложный и напряженный, но в то же время благодарный труд. Евгений Сергеевич пожелал школьникам силы духа и веры в свое дело.


В новом профильном классе будут обучаться 25 десятиклассников – как юношей, так и девушек. Большинство из них – ученики школы № 17, но есть и ребята, которые перевелись в эту школу из других учреждений Владивостока специально для обучения в данном классе. Зачисление проходило на основании конкурсного отбора.

– Кадетский класс – это не просто название, а особенная программа, которая сделает ваше обучение более интересным и эффективным. Обучение по профилю помогает сделать правильный выбор профессии и осознанно подойти к выбору предметов, которые вы будете сдавать в 11 классе для поступления в высшие учебные заведения, – подчеркнула Марина Бурченко.

Отметим, ученики кадетского класса следственного комитета РФ будут на углубленном уровне изучать историю и обществознание. Также в рамках вариативной

Учеба в кадетском классе стартовала с присяги

25 учеников школы №17 в торжественной обстановке принесли присягу и поклялись служить народу и Отечеству




” В новом профильном классе будут обучаться 25 десятиклассников – как юношей, так и девушек. Большинство из них – ученики школы № 17, но есть и ребята, которые перевелись в эту школу из других учреждений Владивостока специально для обучения в данном классе. Зачисление проходило на основании конкурсного отбора

части в программу обучения введены предмет «Право» и курс «Основы государственной службы в СК РФ». Кроме того, раз в неделю к ребятам на уроки будут приходить и делиться опытом представители следственного комитета Приморского края. Обучение также дает дополнительные возможности при поступлении в академию следственного комитета.

В завершении мероприятия ученики приняли торжественную клятву кадета. Ребята пообещали быть преданными своему Отечеству и народу, свято чтить память предков, быть честными, дисциплинированными, верными товарищами, идти к вершинам знаний во всех областях гуманитарных и общественных наук, воспитывать в себе лучшие качества патриота и гражданина России, беречь и приумножать великие традиции своей школы, города, страны, закалять характер и уважать окружающих.

Анастасия КЛЕЩИК



Быть учителем начальных классов – ответственная работа. Ведь такой педагог становится для ребенка проводником в школьный мир и второй мамой, знакомит учеников со школой, с коллективом, с такими понятиями как «дружба», «ответственность» ...

А еще быть учителем начальных классов очень интересно! Ведь отвечая на вопросы малышей, ты как будто глядишь на мир их глазами, а значит и сам отчасти возвращаешься в детство.

Чтобы помочь преподавателям в профессиональном развитии, вдохновить их на свежие идеи и познакомить с новыми практиками, Управление по работе с муниципальными учреждениями образования администрации Владивостока организовало и провело городской конкурс профессионального мастерства для учителей начальных классов «Первый учитель». Состязание впервые прошло в том году и очень полюбилось педагогическому сообществу города. Как рассказали в Управлении, уникальность конкурса состоит в том, что в отличие от уже известного многим «Учителя года» специализация участников ориентирована на начальную школу. Это позволяет педагогам начальных классов показать себя и свои таланты наравне с учителями-предметниками.

ИСПЫТАНИЯ УРОКАМИ И ВОСПИТАТЕЛЬНЫМИ СОБЫТИЯМИ

Конкурс «Первый учитель» включает в себя несколько этапов. Первый – открытый урок. Учителя готовили и проводили занятия для ребят, с которыми раньше никогда не работали. Задача педагогов – заинтересовать учеников, продемонстрировать свои профессиональные компетенции и показать передовой педагогический опыт.

Открытые уроки проходили на базе школы № 11, там же прошли и остальные этапы конкурса. Занятия проводили 15 учителей начальных классов из разных школ города. Среди них как преподаватели со стажем, так и молодые педагоги, которые пришли в профессию недавно.

Участники проводили занятия по математике, окружающему миру, литературе и русскому языку. Рассказывали ребятам, чем отличается живая природа от неживой, что такое точка и линия, как правильно употреблять предлоги и т.д.

Второй этап – испытание «Воспитательное мероприятие». Учителя проводили внеурочные занятия для тех же ребят, для которых готовили конкурсные уроки. Направление занятия определяло жюри, тему и форму участники выбирали самостоятельно.

В рамках занятий педагоги рассказывали ребятам о качествах, которые нужно со-

Выйти из зоны комфорта и получить новый опыт

Конкурс для учителей начальных классов прошел во Владивостоке



Уникальность конкурса «Первый учитель» состоит в том, что в отличие от уже известного многим «Учителя года» специализация участников ориентирована на начальную школу. Это позволяет педагогам начальных классов показать себя и свои таланты наравне с учителями-предметниками

блюдать в общении с другими людьми: доброжелательность, уважение, терпимость. Учителя вспоминали сказки, пословицы, говорили о семье и о многом другом.

Так, например, Лидия Эльясберг, педагог Центра образования № 28, провела занятие патриотической направленности. Тема любви к Родине раскрывалась на примере любви к месту, где ребята родились и живут – к Владивостоку.

А Владивосток – это что? Верно, это удивительная природа! И увидеть ее можно не выезжая за пределы города. Ведь у нас под

боком море, сопки... последние, к слову, и стали центральным элементом занятия. Ребята узнали, сколько у нас в городе сопкок, чем знамениты самые интересные из них, и все это – в формате игры. Дети делились на две команды, каждая исследовала несколько сопкок. А потом команды рассказывали друг другу, что интересно они узнали. Ребята отметили, что занятие получилось нескудным и познавательным. Жюри с ними согласилось.

По итогам второго этапа в финал вышли Татьяна Кожухарь (Гимназия № 2), Юлия Шульгина (школа № 17), Лидия Эльясберг

(Центр образования № 28), Арина Рой (школа № 56), Арина Тришина (Центр образования № 28).

«МЫ НЕ ТОЛЬКО ДЕМОНСТРИРУЕМ СВОИ ЗНАНИЯ, НО ТАКЖЕ УЧИМСЯ НОВОМУ У НАШИХ КОЛЛЕГ»

Вчера, 9 октября, прошел финал конкурса. Пять сильнейших участников, дошедших до завершающего этапа, подготовили и провели образовательные мастер-классы для коллег. Также педагоги отвечали на вопросы в рамках конкурсной пресс-конференции.

Отметим, что состязание подарило участникам возможность понаблюдать за работой коллег, перенять самые эффективные приемы и методики, обменяться опытом. Мероприятия такого плана – не столько про соревнования, сколько про личностный и профессиональный рост.

«Конкурсы такого плана показывают нас как профессионалов, заставляют выйти из зоны комфорта получить новый опыт. Мы не только демонстрируем свои знания, но также учимся новому у наших коллег», – отметила Юлия Шульгина, учитель начальных классов школы № 17.

Сейчас жюри предстоит определить трех победителей и двух финалистов. Каким будет пьедестал почета – пока загадка. Результаты конкурса будут оглашены на торжественном награждении в декабре.

Анастасия КЛЕЩИК
Фото автора и с сайта VL.Ru



Ремонт дорог по нацпроекту проверяют общественные наблюдатели

В этом году в реализацию нацпроекта «Безопасные качественные дороги» во Владивостоке включены дороги на Комсомольской, Иманской, Авроровской, перекрёстке Авроровской и Лесного переулка, на улицах Героев Хасана, Никифорова, Сафонова и перекрёстке Адмирала Юмашева – Адмирала Кузнецова – Нейбута. На всех этапах проведение ремонта контролируют общественные наблюдатели, специалисты городской администрации и независимых экспертных компаний. 2 октября общественники с проверкой посетили дороги Фрунзенского района.

«Изначально в ремонт по нацпроекту во Фрунзенском районе были включены Комсомольская, Иманская и Авроровская. В ходе производства работ было принято решение продлить участок и привести в порядок перекрёсток Авроровской и Лесного переулка, а также часть дороги до улицы Прапорщика Комарова», – прокомментировали специалисты управления дорог городской администрации.

Как добавляют дорожники, на части объектов были вынуждены сдвинуть сроки из-за необходимости проведения незапланированных ранее работ по замене сетей инженерных коммуникаций и прокладке новых линий. Это коснулось и дорог Фрунзенского района, где потребовались дополнительные работы по прокладке новой ветки водовода и устройство дополнительных линий сетей ливневой канализации. Сейчас работы на инженерных сетях здесь уже завершены: дорожники уложили новый асфальт, им осталось только заасфальтировать оставшиеся примыкания и тротуары на

Авроровской, установить знаки и нанести разметку. В ходе проверки общественники оценили, как компания-подрядчик, выполняющая ремонт, устранила выданные ими ранее замечания.

Дорожники ждут, когда завершат свои работы сетевые организации на дорогах Первомайского района. Только после этого они смогут приступить к асфальтированию. Кстати, по нацпроекту «Безопасные качественные дороги» в этом районе в перечень комплексного ремонта вошли также три улицы – Героев Хасана, Никифорова и Сафонова.

Напомним, что раньше запланированного срока был проведен комплекс работ на перекрестке улиц Адмирала Юмашева, Адмирала Кузнецова и Нейбута. Там для удобства автомобилистов оборудовали полосу для поворота направо с Адмирала Кузнецова, благоустроили пешеходную зону, установили новый остановочный павильон, сделали систему водоотведения и уложили новый асфальт.

Сергей ПЕТРОВ



КОНТРОЛЬ

В парке можно будет послушать звуки природы

Парк в районе Кирова, 116 благоустроят по федеральной программе «Формирование комфортной городской среды» национального проекта «Жилье и городская среда». Основная задача – сделать комфортное общественное пространство для прогулок с сохранением зеленых насаждений. Ход этих работ проверил глава Владивостока Константин Шестаков.

Сейчас в парке идет подготовка основания пешеходных дорожек. Вскоре планируют приступить к бетонированию основания будущих мостов, откуда можно будет наблюдать за природой.

Во время встречи с подрядной организацией был затронут вопрос того, что сейчас отсутствует оптическое волокно для его прокладки на территории. Константин Шестаков сообщил, что для ускорения этого процесса рассмотрят возможность привлечения местных компаний.

«В первую очередь этот парк является транзитным, поэтому здесь важно создать удобные дорожки. Помимо пешеходного трафика здесь можно наблюдать и за природой. К примеру, будет отдельная площадка для наблюдения за лягушками. Это запрос жителей улицы Кирова, мы его учли при благоустройстве», – подчеркнул Константин Шестаков.

Отметим, работы по заказу муниципального учреждения «Зеленый Владивосток» выполняет подрядная организация – ООО «Союз-Н». Строителям предстоит обустройство участка и смотровых площадок, провести озеленение, установить несколько арт-объектов, скамьи и элемент «Слуховое ухо» для прослушивания звуков природы, а также оборудовать системы освещения и видеонаблюдения.

Константин Шестаков проверил благоустройство парка на Кирова



Напомним, в этом году по нацпроекту во Владивостоке также благоустроят парк на Ватутина, 26 и сквер на Жигура, 2 – 6. По региональному проекту ремонтируют аллею на улице Сахалинской и сквер в районе Тобольской, 10. На средства специального казначейского кредита в рамках мастер-плана реализуется второй этап благоустройства набережной Спортивной гавани.

Участвуют в благоустройстве и предприниматели бизнес-сообщества. Так, силами ГК «Самолет» создано новое общественное

пространство рядом с центральной площадью, по заказу компании «Реми» открыли большую детскую площадку на набережной в районе Батарейной. «Приморский кондитер» ведет строительство сквера на Алеутской, по заказу торговой сети «Пятерочка» появится новый сквер на пересечении улиц Светланской и Уборевича. При поддержке федерального застройщика ГК «Самолёт» на набережной Спортивной гавани появился современный скейт-парк.

Евгений СИДОРОВ



Речь идет о скверах в районе Тобольской, 10 и Жигура, 2. Первый получил новую жизнь в рамках региональной программы «1000 дворов», сквер на Жигура – по национальному проекту «Жилье и городская среда». Ход работ на обоих объектах на днях проинспектировал глава города Константин Шестаков.

Сквер на Тобольской очень ждут самые юные жители района. Он достаточно большой по площади и традиционно является местом для прогулок и детских игр. Именно поэтому акцент в нем будет сделан сразу на двух детских площадках. К их возведению уже приступили: одна площадка – это подарок предпринимателей, вторая – возводится на бюджетные средства.

«Это будет хорошее место отдыха для жителей ближайших домов, – рассказал Константин Шестаков. – Знаем, что в районе проживает много семей с детьми, именно для них и приводится в порядок территория. Также сквер сохраним как транзитный, через который будет удобно добираться до автобусных остановок».

Кроме того, перед подрядной организацией стоит задача сделать сквер максимально зеленым. Здесь должно появиться 85 деревьев, часть из которых уже высажена и успешно прижилась.

Транзитный сквер со всеми удобствами

Скверы в районе Третьей Рабочей планируют сдать до конца октября



Фото Максима ДОЛБИНА

Сквер в районе домов № 2, 4 и 6 на улице Жигура тоже является фактически транзитным.

«В этот проект мы закладываем несколько важных смыслов, – уточнил мэр. – Во-первых, это надлежащее покрытие, чтобы в сквере был удобный пешеходный трафик. Во-вторых, создание парковки. Также здесь будет освещение и дополнительное озеленение».

ленение».

Сейчас в сквере идут активные работы по высадке деревьев. Здесь будет 21 сосна и 117 клёнов. Началось возведение деревянной перголы (навеса) и установка лавочек.

Строительство обоих объектов планируют завершить до конца октября.

Марина СТЕПАНОВА



ИНИЦИАТИВА

На проспекте Острякова местные жители обустроили зону отдыха

Как сообщает мэрия города, в этом году ТОС «Перспектива» реализовал новый проект в районе дома 4а на проспекте Острякова. Проект получил название «Проспект Острякова от А до Б» и стал одним из победителей краевого конкурса.

Сейчас на придомовой территории уже завершено благоустройство: установлены ограждение клумб и скамья, а также деревянные вазоны с цветущими растениями. Возле входа в подъезд появилась арка, украшенная цветами. Жители дома с энтузиазмом приняли участие в этом процессе.

«Находиться во дворе стало гораздо комфортнее. Особенно это касается представителей старшего поколения, которые стали проводить здесь больше времени. Благоустройство тер-

ритории способствует решению одной из самых важных проблем – преодолению социальной изоляции и одиночества», – отмечают инициаторы проекта.

В ближайшее время здесь будет реализована и вторая часть проекта – уложено новое асфальтовое покрытие. После этого местные жители планируют организовать общедомовой праздник.

«Благодаря конкурсу и нашей работе с правительством Приморья в городе стремительно увеличивается количество ТОСов. Мы консультируем, помогаем создавать инициативные группы, проводим семинары, мероприятия различного обучающего направления, – отмечает начальник управления развития общественных инициатив Сергей Язев. – Также есть методические рекомендации, которые размещены на официальном сайте администрации».

Напомним, в этом году от ТОСов Владивостока на краевой



конкурс грантов поступило 126 заявок, 72 ТОСа стали победителями. Все они получили до полутора миллионов рублей, их проекты будут воплощены в жизнь в этом году. Ремонт лестниц, устройство клумб, спортивные и детские площадки, освещение дворов или установка скамеек и беседок. ТОСы сами выбирают, что им нужно.

Сергей ПЕТРОВ



Внимание, делиниаторы!

Техсредства организации дорожного движения установят еще на четырех участках городских автодорог

На четырех участках улично-дорожной сети города для повышения безопасности водителей устанавливаются делиниаторы – технические средства организации дорожного движения. Они появятся (или уже появились) на перекрестке Народного проспекта и ул. Некрасовской, на Народном проспекте, 20 (в районе супермаркета «Реми Сити»), при съезде с проспекта Красного Знамени на ул. Гоголя, а также будут вновь установлены на ул. Гоголя вдоль ВВГУ.

Так, в районе Приморского водоканала на перекрестке ул. Некрасовской и Народного проспекта после нанесения соответствующей разметки делиниаторы будут установлены для запрета движения со стороны ул. Некрасовской через семь полос движения на Некрасовский путепровод. По новой схеме движения с ул. Некрасовской водители смогут повернуть только налево, в сторону остановки «Первая Речка».

Тем водителям, которые движутся по Народному проспекту со стороны Военного шоссе, необходимо будет заблаговременно перестроиться в крайнюю правую полосу для заезда на Некрасовский путепровод. Для этого стоянка и остановка на крайней правой полосе возле здания Приморского водоканала будет запрещена.

Также для повышения безопасности водителей делиниаторы появятся на Народном проспекте, 20, в районе супермаркета «Реми Сити». Для ликвидации очага аварийности недавно здесь была нанесена двойная сплошная разметка. Однако, несмотря на запрещающую разметку, автомобилисты продолжают поворачивать через двойную сплошную, провоцируя аварийные ситуации.

«Делиниаторы, как и двойная сплошная линия на этих участках, – временные меры. В соответствии с разработанными проектами организации дорожного движения здесь планируется организовать полноценные регулируемые перекрестки, которые позволят разрешить повороты в тех направлениях, которые сейчас запрещены в целях безопасности водителей. Реализовать проекты планируем в следующем году при выделении финансирования», – сообщил руководитель Центра организации дорожного движения Павел Васильев.

Еще один участок, где вскоре появятся делиниаторы для снижения аварийности, а также по многочисленным обращениям жителей, – съезд с проспекта Красного Знамени в сторону ул. Гоголя. В соответствии с предписывающим знаком, установленным в конце съезда, водители должны совершать поворот только налево, в сторону ул. Гоголя.

Здесь делиниаторы исключают возможность движения при съезде со второго уровня развязки направо, на проспект Красного Знамени, в сторону кольца Инструментального завода.

Вместе с тремя новыми участками улично-дорожной сети, где делиниаторы появятся впервые, их вновь установят на ул. Гоголя вдоль ВВГУ. Здесь они выделяют безопасную зону парковки и въезда на территорию университета. Ранее делиниаторы были убраны из-за длительных работ по прокладке теплотрассы.

Установить делиниаторы на участках планируется в течение месяца. Водителей просят быть внимательными и строго соблюдать требования дорожных знаков и новой разметки.

Евгений СИДОРОВ



Фото Vlc.Ru

На самом проблемном и загруженном перекрестке города – улицы Русской и проспекта 100-летия Владивостока – продолжаются дорожные работы. Здесь в этом году проводят реконструкцию.

Тротуары на проблемном перекрестке уже асфальтируют

Дорожники приступили к укладке асфальта на перекрестке Русской и проспекта 100-летия Владивостока

Проектом предусмотрено разделение транспортных потоков, создание новых пешеходных зон, ремонт сетей ливневой канализации и другие работы.

«Сейчас на объекте продолжают работы по монтажу бортового дорожного камня, переносу опор контактной сети троллейбуса, ремонту ливневой канализации, обустройству пешеходных зон. На днях началось асфальтирование тротуаров», – прокомментировали в городском управлении дорог.

Напомним, что после проведения реконструкции на этом перекрестке будет введена новая схема, которая позволит разгрузить движение транспорта и сделать проезд более комфортным, быстрым и безопасным.

Реализация проекта стала возможной благодаря включению объекта в мастер-план развития Владивостока и средствам специального казначейского кредита, выделенного городу правительством Приморского края.

Также в рамках мастер-плана в Дальневосточной столице строят дороги в микрорайоне Патрокл, реконструируют улицу Адмирала Горшкова. Объекты были включены в перечень проводимых мероприятий по инициативе главы города Константина Шестакова.

Евгений СИДОРОВ




Фото Vlc.Ru

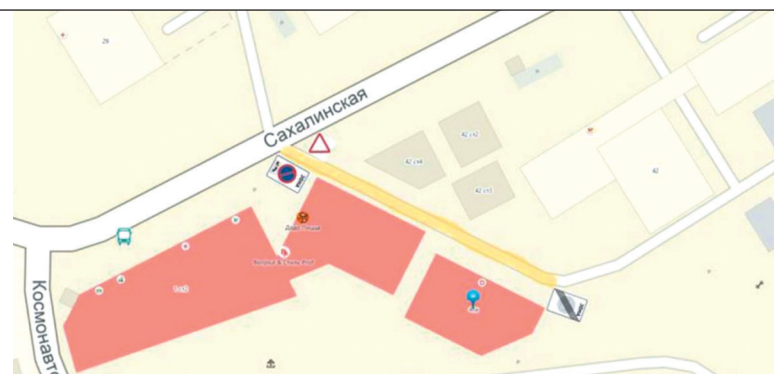
На улице Печорской меняют схему организации движения

Знаки, запрещающие остановку и стоянку транспортных средств, устанавливают по обеим сторонам улицы Печорской от перекрестка с проспектом 100-летия Владивостока до дома № 12. Вместе со знаками 3.27 «Остановка запрещена» смонтируют таблички дополнительной информации «Работает эвакуатор» и обозначающие зону действия знаков.

«Запрет стоянки и остановки позволит повысить пропускную способность участка и повысить тем самым безопасность пешеходов и автомобилистов. Знаки предусмотрены здесь новым проектом на основании обращений жителей», – отметили специалисты ЦОДД.

Водителей просят быть внимательными и строго соблюдать требования новых дорожных знаков.

Сергей ПЕТРОВ



На улице Сахалинской появятся новые дорожные знаки

Новая схема организации дорожного движения будет введена на проезде в районе домов на Космонавтов, 1, стр. 2 и Сахалинской, 40а. Здесь будет запрещена стоянка машин. Такое решение принято на основании обращений спецслужб и обеспечения беспрепятственного проезда пожарных машин.

Как прокомментировали в городском управлении дорог, в ближайшее время на данном участке смонтируют знак «Зона с ограничением стоянки» совместно с табличкой дополнительной информации «Эвакуация».

«Новая схема позволит останавливаться для посадки и высадки пассажиров. При этом вводимый запрет стоянки поможет освободить этот участок дороги от постоянной запаркованности, что обеспечит свободный проезд машин оперативных служб и повысит безопасность всех участников дорожного движения», – прокомментировали в управлении дорог администрации Владивостока.

Автомобилистам следует быть внимательными и строго соблюдать требования новых знаков. Их планируют установить в ближайшее время.

Марина СТЕПАНОВА

Автохламу не место в городе

Во Владивостоке начался вывоз брошенных и разукomплектованных автомобилей

В столице региона специализированные службы приступили к очистке улиц и дворов от брошенных автомобилей.

В первый день городское предприятие «Содержание городских территорий» вывезло три брошенных и разукomплектованных автомобиля, расположенных на Черняховского, 19, Громова, 12 и Адмирала Юмашева, 24. Юридическим основанием для этого послужило постановление от 7 июня 2024 года № 1457.

Выбитые стекла, спущенные колеса, отсутствие запчастей. Разукomплектованный автомобиль на Черняховского, 19, по словам местных жителей, простоял у подъезда более 12 лет. Мешал асфальтированию двора и создавал массу других сложностей.

«Такая брошенная машина – это потенциальный источник возгорания и скопления мусора. Да и в целом во дворе не так много места для парковки и каждое очень ценно. Поэтому мы рады, что началась работа по вывозу», – отметил житель дома №19 Дмитрий Волчанский.

Еще один разукomплектованный автомобиль вывезли с улицы Громова, 12. Отметим, владельцу дается практически месяц на устранение дефектов или добровольную уборку своего авто. Так как этого не произошло, машину увезли на специальную стоянку. А у владельца автомобиля теперь есть шесть месяцев, чтобы забрать его. Правда, придется заплатить за работу по эвакуации.

«Разукomплектованный автомобиль с разбитыми стёклами и мусором внутри салона долгое время стоял во дворе дома № 24 на улице Адмирала Юмашева. Брошенную машину вывезли на специальную стоянку, откуда в течение шести месяцев хозяин сможет её забрать», – прокомментировали в муниципальном дорожном предприятии «Содержание городских территорий».

Отметим, что вывоз автохлама продолжается, работы проводят в разных районах города.

«Для признания машины брошенной и разукomплектованной нужно, чтобы она попала как минимум под два критерия, – говорит заместитель главы администрации Дмитрий Свитаило. – Все они обозначены в постановлении администрации города от 7 июня 2024 года № 1457. Это наличие плотных следов загрязнений на лобовом и боковых стеклах, растительность, отсутствие государственных регистрационных знаков, спущенные колеса, неисправность замков дверей и беспрепятственный доступ в салон, сквозная коррозия элементов кузова более 10 кв. см».

По словам Дмитрия Свитаило, информация о брошенных автомобилях поступает от жителей и сотрудников административно-территориальных управлений. На заседание специально созданной комиссии, которая признает машины разукomплектованными, в прошлом месяце было подано несколько десятков объектов. Подходящими по критериям признали 14. Теперь всех их ждет эвакуация.

Евгений СИДОРОВ



Фото Анастасии КОТЛЯРОВОЙ

АДМИНИСТРАЦИЯ ГОРОДА ВЛАДИВОСТОКА

ПОСТАНОВЛЕНИЕ

08.10.2024 г. Владивосток № 2806

О внесении изменений в постановления администрации города Владивостока от 10.07.2024 № 1853 «Об утверждении распределения субсидий из бюджета Владивостокского городского округа юридическим лицам (за исключением субсидий государственным и муниципальным учреждениям), индивидуальным предпринимателям на возмещение затрат в связи с выполнением работ по капитальному ремонту многоквартирных домов Владивостокского городского округа на 2024 год»

Руководствуясь Бюджетным кодексом Российской Федерации, Федеральным законом от 06.10.2003 № 131-ФЗ «Об общих принципах организации местного самоуправления в Российской Федерации», Уставом города Владивостока, постановлением администрации города Владивостока от 20.09.2023 № 2414 «Об утверждении муниципальной программы «Жилье и городская среда», постановлением администрации города Владивостока от 11.07.2023 № 1744 «Об утверждении Порядка предоставления субсидий юридическим лицам (за исключением субсидий государственным, муниципальным учреждениям), индивидуальным предпринимателям на возмещение затрат в связи с выполнением работ по капитальному ремонту многоквартирных домов Владивостокского городского округа», в связи с уточнением данных администрация города Владивостока

п о с т а н о в л я е т:

1. Внести в постановление администрации города Владивостока от 10.07.2024 № 1853 «Об утверждении распределения субсидий из бюджета Владивостокского городского округа юридическим лицам (за исключением субсидий государственным и муниципальным учреждениям), индивидуальным предпринимателям на возмещение части затрат в связи с выполнением работ по капитальному ремонту многоквартирных домов Владивостокского городского округа на 2024 год» следующие изменения: приложение к постановлению изложить в следующей редакции (приложение).
2. Управлению по работе со СМИ администрации города Владивостока (Козлова В.В.) опубликовать настоящее постановление в официальных средствах массовой информации и разместить на официальном сайте администрации города Владивостока в сети Интернет www.vlc.ru.
3. Настоящее постановление вступает в силу со дня его официального опубликования.
4. Контроль исполнения настоящего постановления возложить на исполняющего обязанности заместителя главы администрации Пейхвассера Г.А.

Глава города К.В. Шестаков

ГЛАВА ГОРОДА ВЛАДИВОСТОКА

ПОСТАНОВЛЕНИЕ

08.10.2024 г. Владивосток № 2818

О проведении общественного обсуждения по схеме расположения земельного участка на кадастровом плане территории, на котором расположены многоквартирный дом и иные входящие в состав такого дома объекты недвижимого имущества, по адресу: Приморский край, г. Владивосток, ул. Зои Космодемьянской, д. 29

Руководствуясь Градостроительным кодексом Российской Федерации, Земельным кодексом Российской Федерации, Федеральным законом от 06.10.2003 № 131-ФЗ «Об общих принципах организации местного самоуправления в Российской Федерации», постановлением Администрации Приморского края от 25.08.2015 № 303-па «Об утверждении Порядка организации и проведения общественных обсуждений или публичных слушаний по вопросам градостроительной деятельности на территориях Владивостокского, Артемовского городских округов, Надеждинского муниципального района Приморского края, Шкотовского муниципального округа Приморского края», Уставом города Владивостока,

п о с т а н о в л я ю:

1. Провести по инициативе главы города Владивостока общественное обсуждение по схеме расположения земельного участка на кадастровом плане территории, на котором расположены многоквартирный дом и иные входящие в состав такого дома объекты недвижимого имущества, по адресу: Приморский край, г. Владивосток, ул. Зои Космодемьянской, д. 29 (далее – общественное обсуждение).
2. Проект, выносимый на общественное обсуждение, - проект схемы расположения земельного участка на кадастровом плане территории, на котором расположены многоквартирный дом и иные входящие в состав такого дома объекты недвижимого имущества, по адресу: Приморский край, г. Владивосток, ул. Зои Космодемьянской, д. 29.
3. Уполномоченный на проведение общественного обсуждения орган местного самоуправления - администрация города Владивостока в лице управления градостроительства администрации города Владивостока.
4. Управлению градостроительства администрации города Владивостока (Юркова М.В.) организовать:
 - 4.1 опубликование оповещения о начале общественного обсуждения;
 - 4.2 размещение проекта, подлежащего рассмотрению на общественном обсуждении, и информационных материалов к нему на официальном сайте администрации города Владивостока в сети Интернет www.vlc.ru;
 - 4.3 проведение экспозиции проекта, подлежащего рассмотрению на общественном обсуждении;
 - 4.4 подготовку и оформление протокола общественного обсуждения, и направление инициатору общественного обсуждения;
 - 4.5 подготовку и опубликование заключения о результатах общественного обсуждения и направление инициатору общественного обсуждения;
 - 4.6 направление заверенных копий заключения о результатах общественного обсуждения и протокола общественного обсуждения инициатору общественного обсуждения.
5. Срок проведения общественного обсуждения исчисляется со дня оповещения о начале проведения общественного обсуждения до дня опубликования заключения о результатах общественного обсуждения и составляет 22 дня.
6. Управлению по работе со СМИ администрации города Владивостока (Козлова В.В.) опубликовать настоящее постановление в официальных средствах массовой информации и разместить на официальном сайте администрации города Владивостока www.vlc.ru в разделе «Общественное обсуждение».

7. Настоящее постановление вступает в силу со дня его подписания.

8. Контроль исполнения настоящего постановления возложить на заместителя главы администрации Сухова А.Н.

Глава города К.В. Шестаков

ГЛАВА ГОРОДА ВЛАДИВОСТОКА

ПОСТАНОВЛЕНИЕ

08.10.2024 г. Владивосток № 2819

О проведении общественного обсуждения по схеме расположения земельного участка на кадастровом плане территории, на котором расположены многоквартирный дом и иные входящие в состав такого дома объекты недвижимого имущества, по адресу: Приморский край, г. Владивосток, ул. Хабаровская, д. 5

Руководствуясь Градостроительным кодексом Российской Федерации, Земельным кодексом Российской Федерации, Федеральным законом от 06.10.2003 № 131-ФЗ «Об общих принципах организации местного самоуправления в Российской Федерации», постановлением Администрации Приморского края от 25.08.2015 № 303-па «Об утверждении Порядка организации и проведения общественных обсуждений или публичных слушаний по вопросам градостроительной деятельности на территориях Владивостокского, Артемовского городских округов, Надеждинского муниципального района Приморского края, Шкотовского муниципального округа Приморского края», Уставом города Владивостока,

п о с т а н о в л я ю:

1. Провести по инициативе главы города Владивостока общественное обсуждение по схеме расположения земельного участка на кадастровом плане территории, на котором расположены многоквартирный дом и иные входящие в состав такого дома объекты недвижимого имущества, по адресу: Приморский край, г. Владивосток, ул. Хабаровская, д. 5 (далее – общественное обсуждение).
2. Проект, выносимый на общественное обсуждение, - проект схемы расположения земельного участка на кадастровом плане территории, на котором расположены многоквартирный дом и иные входящие в состав такого дома объекты недвижимого имущества, по адресу: Приморский край, г. Владивосток, ул. Хабаровская, д. 5.
3. Уполномоченный на проведение общественного обсуждения орган местного самоуправления - администрация города Владивостока в лице управления градостроительства администрации города Владивостока.
4. Управлению градостроительства администрации города Владивостока (Юркова М.В.) организовать:
 - 4.1 опубликование оповещения о начале общественного обсуждения;
 - 4.2 размещение проекта, подлежащего рассмотрению на общественном обсуждении, и информационных материалов к нему на официальном сайте администрации города Владивостока в сети Интернет www.vlc.ru;
 - 4.3 проведение экспозиции проекта, подлежащего рассмотрению на общественном обсуждении;
 - 4.4 подготовку и оформление протокола общественного обсуждения, и направление инициатору общественного обсуждения;
 - 4.5 подготовку и опубликование заключения о результатах общественного обсуждения и направление инициатору общественного обсуждения;
 - 4.6 направление заверенных копий заключения о результатах общественного обсуждения и протокола общественного обсуждения инициатору общественного обсуждения.
5. Срок проведения общественного обсуждения исчисляется со дня оповещения о начале проведения общественного обсуждения до дня опубликования заключения о результатах общественного обсуждения и составляет 22 дня.
6. Управлению по работе со СМИ администрации города Владивостока (Козлова В.В.) опубликовать настоящее постановление в официальных средствах массовой информации и разместить на официальном сайте администрации города Владивостока www.vlc.ru в разделе «Общественное обсуждение».
7. Настоящее постановление вступает в силу со дня его подписания.
8. Контроль исполнения настоящего постановления возложить на заместителя главы администрации Сухова А.Н.

Глава города К.В. Шестаков

АДМИНИСТРАЦИЯ ГОРОДА ВЛАДИВОСТОКА

РАСПОРЯЖЕНИЕ

08.10.2024 г. Владивосток № 834-р

О внесении изменений в распоряжение администрации города Владивостока от 06.06.2024 № 444-р «Об утверждении адресного перечня жилых помещений муниципального жилищного фонда Владивостокского городского округа, подлежащих реконструкции, капитальному и текущему ремонту в 2024 году»

В соответствии с Бюджетным кодексом Российской Федерации, Федеральным законом от 06.10.2003 № 131-ФЗ «Об общих принципах организации местного самоуправления в Российской Федерации», Уставом города Владивостока, постановлением администрации города Владивостока от 20.09.2023 № 2414 «Об утверждении муниципальной программы «Жилье и городская среда», в связи с дополнением адресного перечня жилых помещений муниципального жилищного фонда Владивостокского городского округа, подлежащих реконструкции, капитальному и текущему ремонту в 2024 году,

1. Внести в распоряжение администрации города Владивостока от 06.06.2024 № 444-р «Об утверждении адресного перечня жилых помещений муниципального жилищного фонда Владивостокского городского округа, подлежащих реконструкции, капитальному и текущему ремонту в 2024 году» следующие изменения: приложение изложить в следующей редакции (приложение).
2. Управлению по работе со СМИ администрации города Владивостока (Козлова В.В.) опубликовать настоящее распоряжение в официальных средствах массовой информации и разместить на официальном сайте администрации города Владивостока www.vlc.ru.
3. Настоящее распоряжение вступает в силу со дня его подписания.
4. Контроль исполнения настоящего распоряжения возложить на и.о. заместителя главы администрации Пейхвассера Г.А.

Глава города К.В. Шестаков

ИЗВЕЩЕНИЕ О ПРОВЕДЕНИИ ЗАСЕДАНИЯ СОГЛАСИТЕЛЬНОЙ КОМИССИИ ПО ВОПРОСУ СОГЛАСОВАНИЯ МЕСТОПОЛОЖЕНИЯ ГРАНИЦ ЗЕМЕЛЬНЫХ УЧАСТКОВ ПРИ ВЫПОЛНЕНИИ КОМПЛЕКСНЫХ КАДАСТРОВЫХ РАБОТ

В отношении объектов недвижимого имущества, расположенных на территории кадастрового квартала (территориях нескольких смежных кадастровых кварталов): субъект Российской Федерации Приморский край, муниципальное образование Владивостокский городской округ, № кадастрового квартала (нескольких смежных кадастровых кварталов): 25:28:050044, 25:28:010007, 25:28:010012, 25:28:040011.

в соответствии с государственным (муниципальным) контрактом от « 26 » марта 2024 г. № 966/287-16/24 выполняются комплексные кадастровые работы.

Уведомляем всех заинтересованных лиц о завершении подготовки проектов карт-планов территории, с которым можно ознакомиться по адресу работы согласительной комиссии:

г. Владивосток, ул. Западная, д. 15
(Адрес работы согласительной комиссии)

или на официальных сайтах в информационно-телекоммуникационной сети «Интернет»:

Управление муниципальной собственности г. Владивостока <http://www.vlc.ru/> ;
(Наименование заказчика комплексных кадастровых работ) (Адрес сайта)

Министерство имущественных и земельных отношений Приморского края <https://primorsky.ru/> ;
(Наименование исполнительного органа государственной власти субъекта Российской Федерации, на территории которого проводятся комплексные кадастровые работы) (Адрес сайта)

Управление Росреестра по Приморскому краю <https://rosreestr.gov.ru/> .
(Наименование органа кадастрового учета) (Адрес сайта)

Заседание согласительной комиссии по вопросу согласования местоположения границ земельных участков, в отношении которых проводятся комплексные кадастровые работы на территории кадастрового квартала (нескольких смежных кадастровых кварталов): 25:28:050044, 25:28:010007, 25:28:010012, 25:28:040011

состоится по адресу: г. Владивосток, Океанский пр-кт, д. 20, каб. 901 « 07 » ноября 2024 г. в 15 часов 00 минут.

Для участия в согласовании местоположения границ при себе необходимо иметь документ, удостоверяющий личность, а также документы, подтверждающие права на соответствующий земельный участок, предварительно записавшись по телефону 8 (423)265-92-56.

Обоснованные возражения относительно местоположения границ земельных участков, содержащегося в проекте карты-плана территории, можно представить в согласительную комиссию в письменной форме до «05» ноября 2024 г включительно.

Возражения оформляются в соответствии с частью 15 статьи 42.10 Федерального закона от 24 июля 2007 г. № 221-ФЗ «О государственном кадастре недвижимости» и включают в себя сведения о лице, направившем данное возражение, в том числе фамилию, имя и (при наличии) отчество, а также адрес правообладателя и (или) адрес электронной почты правообладателя, реквизиты документа, удостоверяющего его личность, обоснование причин его несогласия с местоположением границы земельного участка, кадастровый номер земельного участка (при наличии) или обозначение образуемого земельного участка в соответствии с проектом карты-плана территории. К указанным возражениям должны быть приложены копии документов, подтверждающих право лица, направившего данное возражение, на такой земельный участок, или иные документы, устанавливающие или удостоверяющие права на такой земельный участок, а также документы, определяющие (определявшие) местоположение границ при образовании такого земельного участка (при наличии).

В случае отсутствия таких возражений местоположение границ земельных участков считается согласованным.

Уважаемые жители улицы Беляева!

Администрация г. Владивостока уведомляет о том, что на территории Владивостокского городского округа проводятся работы по выявлению правообладателей ранее учтенных объектов недвижимости, права на которые в Единый государственный реестр недвижимости (ЕГРН) не внесены.

Просьба проверить свои объекты недвижимости (земельные участки, квартиры, дома, жилые и нежилые помещения) на наличие вышеуказанной информации, что подтверждается только выпиской из ЕГРН (в разделе «Правообладатель»).

Просим собственников следующих помещений проверить наличие информации в ЕГРН:

- ул. Беляева, д.2, кв.18
- ул. Беляева, д.2, кв.53
- ул. Беляева, д.2, пом. 1
- ул. Беляева, д.3, кв.30
- ул. Беляева, д.3, кв.57
- ул. Беляева, д.5, кв.34
- ул. Беляева, д.6, кв.29
- ул. Беляева, д.8, кв.35
- ул. Беляева, д.8, кв.41
- ул. Беляева, д.8, пом.1

За внесением сведений о своих правах в ЕГРН на указанные выше объекты недвижимости необходимо обратиться в любое подразделение КГАУ «МФЦ Приморского края».

Дополнительную информацию можно уточнить по тел: 8 (423) 2-527-226 и 8 (423) 2-659-256.

**ГЛАВА ГОРОДА ВЛАДИВОСТОКА
ПОСТАНОВЛЕНИЕ
09.10.2024 г. Владивосток № 2823**

О проведении общественного обсуждения по схеме расположения земельного участка на кадастровом плане территории, на котором расположены многоквартирный дом и иные входящие в состав такого дома объекты недвижимого имущества, по адресу: Приморский край, г. Владивосток, переулок Камский, д. 8

Руководствуясь Градостроительным кодексом Российской Федерации, Земельным кодексом Российской Федерации, Федеральным законом от 06.10.2003 № 131-ФЗ «Об общих принципах организации местного самоуправления в Российской Федерации», постановлением Администрации Приморского края от 25.08.2015 № 303-па «Об утверждении Порядка организации и проведения общественных обсуждений или публичных слушаний по вопросам градостроительной деятельности на территориях Владивостокского, Артемовского городских округов, Надеждинского муниципального района Приморского края, Шкотовского муниципального округа Приморского края», Уставом города Владивостока,

п о с т а н о в л я ю:

1. Провести по инициативе главы города Владивостока общественное обсуждение по схеме расположения земельного участка на кадастровом плане территории, на котором распо-

ложены многоквартирный дом и иные входящие в состав такого дома объекты недвижимого имущества, по адресу: Приморский край, г. Владивосток, переулок Камский, д. 8 (далее – общественное обсуждение).

2. Проект, выносимый на общественное обсуждение, - проект схемы расположения земельного участка на кадастровом плане территории, на котором расположены многоквартирный дом и иные входящие в состав такого дома объекты недвижимого имущества, по адресу: Приморский край, г. Владивосток, переулок Камский, д. 8

3. Уполномоченный на проведение общественного обсуждения орган местного самоуправления - администрация города Владивостока в лице управления градостроительства администрации города Владивостока.

4. Управлению градостроительства администрации города Владивостока (Юркова М.В.) организовать:

4.1 опубликование оповещения о начале общественного обсуждения;
4.2 размещение проекта, подлежащего рассмотрению на общественном обсуждении, и информационных материалов к нему на официальном сайте администрации города Владивостока в сети Интернет www.vlc.ru/;

4.3 проведение экспозиции проекта, подлежащего рассмотрению на общественном обсуждении;

4.4 подготовку и оформление протокола общественного обсуждения, и направление инициатору общественного обсуждения;

4.5 подготовку и опубликование заключения о результатах общественного обсуждения и направление инициатору общественного обсуждения;

4.6 направление заверенных копий заключения о результатах общественного обсуждения и протокола общественного обсуждения инициатору общественного обсуждения.

5. Срок проведения общественного обсуждения исчисляется со дня оповещения о начале проведения общественного обсуждения до дня опубликования заключения о результатах общественного обсуждения и составляет 22 дня.

6. Управлению по работе со СМИ администрации города Владивостока (Козлова В.В.) опубликовать настоящее постановление в официальных средствах массовой информации и разместить на официальном сайте администрации города Владивостока www.vlc.ru в разделе «Общественное обсуждение».

7. Настоящее постановление вступает в силу со дня его подписания.

8. Контроль исполнения настоящего постановления возложить на заместителя главы администрации Сухова А.Н.

Глава города К.В. Шестаков

**ГЛАВА ГОРОДА ВЛАДИВОСТОКА
ПОСТАНОВЛЕНИЕ
09.10.2024 г. Владивосток № 2824**

О проведении общественного обсуждения по схеме расположения земельного участка на кадастровом плане территории, на котором расположены многоквартирный дом и иные входящие в состав такого дома объекты недвижимого имущества, по адресу: Приморский край, г. Владивосток, ул. Луговая, д. 64

Руководствуясь Градостроительным кодексом Российской Федерации, Земельным кодексом Российской Федерации, Федеральным законом от 06.10.2003 № 131-ФЗ «Об общих принципах организации местного самоуправления в Российской Федерации», постановлением Администрации Приморского края от 25.08.2015 № 303-па «Об утверждении Порядка организации и проведения общественных обсуждений или публичных слушаний по вопросам градостроительной деятельности на территориях Владивостокского, Артемовского городских округов, Надеждинского муниципального района Приморского края, Шкотовского муниципального округа Приморского края», Уставом города Владивостока,

п о с т а н о в л я ю:

1. Провести по инициативе главы города Владивостока общественное обсуждение по схеме расположения земельного участка на кадастровом плане территории, на котором расположены многоквартирный дом и иные входящие в состав такого дома объекты недвижимого имущества, по адресу: Приморский край, г. Владивосток, ул. Луговая, д. 64 (далее – общественное обсуждение).

2. Проект, выносимый на общественное обсуждение, - проект схемы расположения земельного участка на кадастровом плане территории, на котором расположены многоквартирный дом и иные входящие в состав такого дома объекты недвижимого имущества, по адресу: Приморский край, г. Владивосток, ул. Луговая, д. 64.

3. Уполномоченный на проведение общественного обсуждения орган местного самоуправления - администрация города Владивостока в лице управления градостроительства администрации города Владивостока.

4. Управлению градостроительства администрации города Владивостока (Юркова М.В.) организовать:

4.1 опубликование оповещения о начале общественного обсуждения;
4.2 размещение проекта, подлежащего рассмотрению на общественном обсуждении, и информационных материалов к нему на официальном сайте администрации города Владивостока в сети Интернет www.vlc.ru/;

4.3 проведение экспозиции проекта, подлежащего рассмотрению на общественном обсуждении;

4.4 подготовку и оформление протокола общественного обсуждения, и направление инициатору общественного обсуждения;

4.5 подготовку и опубликование заключения о результатах общественного обсуждения и направление инициатору общественного обсуждения;

4.6 направление заверенных копий заключения о результатах общественного обсуждения и протокола общественного обсуждения инициатору общественного обсуждения.

5. Срок проведения общественного обсуждения исчисляется со дня оповещения о начале проведения общественного обсуждения до дня опубликования заключения о результатах общественного обсуждения и составляет 22 дня.

6. Управлению по работе со СМИ администрации города Владивостока (Козлова В.В.) опубликовать настоящее постановление в официальных средствах массовой информации и разместить на официальном сайте администрации города Владивостока www.vlc.ru в разделе «Общественное обсуждение».

7. Настоящее постановление вступает в силу со дня его подписания.

8. Контроль исполнения настоящего постановления возложить на заместителя главы администрации Сухова А.Н.

Глава города К.В. Шестаков

АДМИНИСТРАЦИЯ ГОРОДА ВЛАДИВОСТОКА
ПОСТАНОВЛЕНИЕ
09.10.2024 г. Владивосток № 2825

О присвоении наименования новой улице в городе Владивостоке

В соответствии с Федеральным законом от 06.10.2003 № 131-ФЗ «Об общих принципах организации местного самоуправления в Российской Федерации», Уставом города Владивостока, муниципальным правовым актом города Владивостока от 09.06.2009 № 146-МПА «Положение о порядке присвоения наименований и переименования объектов на территории города Владивостока», учитывая протокол заседания комиссии по городской топонимике от 11.09.2024 № 3, администрация города Владивостока

п о с т а н о в л я е т:

1. Присвоить наименование новой улице, расположенной в городе Владивостоке в районе ул. Зеленый Бульвар, – улица Владимира Боровикова, в честь Героя Российской Федерации – морского пехотинца Тихоокеанского флота – лейтенанта Боровикова Владимира Валерьевича 02.02.1973 года рождения.

2. Управлению по работе со СМИ администрации города Владивостока (Козлова В.В.) опубликовать настоящее постановление в официальных средствах массовой информации и разместить в сети Интернет на официальном сайте администрации города Владивостока www.vlc.ru.

3. Настоящее постановление вступает в силу со дня его официального опубликования.

4. Контроль за исполнением настоящего постановления возложить на заместителя главы администрации Стегний Д.В.

Глава города К.В. Шестаков

АДМИНИСТРАЦИЯ ГОРОДА ВЛАДИВОСТОКА
ПОСТАНОВЛЕНИЕ
09.10.2024 г. Владивосток № 2826

О присвоении наименования новой остановки городского общественного транспорта в городе Владивостоке

В соответствии с Федеральным законом от 06.10.2003 № 131-ФЗ «Об общих принципах организации местного самоуправления в Российской Федерации», Уставом города Владивостока, муниципальным правовым актом города Владивостока от 09.06.2009 № 146-МПА «Положение о порядке присвоения наименований и переименования объектов на территории города Владивостока», учитывая протокол заседания комиссии по городской топонимике от 11.09.2024 № 3, администрация города Владивостока

п о с т а н о в л я е т:

1. Присвоить наименование новой остановки городского общественного транспорта, расположенной на о. Русском, в районе пересечения Университетского проспекта и дорожного проезда к ул. Чингиза Айтматова - «ЖК Остров».

2. Управлению по работе со СМИ администрации города Владивостока (Козлова В.В.) опубликовать настоящее постановление в официальных средствах массовой информации и разместить в сети Интернет на официальном сайте администрации города Владивостока www.vlc.ru.

3. Настоящее постановление вступает в силу со дня его официального опубликования.

4. Контроль исполнения настоящего постановления возложить на заместителя главы администрации Стегний Д.В.

Глава города К.В. Шестаков

АДМИНИСТРАЦИЯ ГОРОДА ВЛАДИВОСТОКА
ПОСТАНОВЛЕНИЕ
09.10.2024 г. Владивосток № 2834

Об установлении публичных сервитутов

В соответствии с Земельным кодексом Российской Федерации, Федеральным законом от 06.10.2003 № 131-ФЗ «Об общих принципах организации местного самоуправления в Российской Федерации», Уставом города Владивостока, постановлением администрации города Владивостока от 27.02.2020 № 791 «Об утверждении административного регламента предоставления администрацией города Владивостока муниципальной услуги «Установление публичного сервитута в соответствии с главой V.7 Земельного кодекса Российской Федерации», распоряжением администрации города Владивостока от 14.11.2023 № 971-р «О делегировании права подписи Сухову А.Н.», на основании ходатайства общества с ограниченной ответственностью «Советник» об установлении публичных сервитутов в целях строительства и эксплуатации сетей водоотведения администрация города Владивостока

п о с т а н о в л я е т:

1. Установить публичные сервитуты в интересах общества с ограниченной ответственностью «Специализированный застройщик «Советник» (ИНН 2540129901, ОГРН 1072540002347) (далее – публичные сервитуты) согласно приложению № 1 в отношении:

1.1 части земельного участка с кадастровым номером 25:28:000000:650 площадью 173 кв. м, адрес: местоположение установлено относительно ориентира, расположенного за пределами участка. Ориентир жилой дом. Участок находится примерно в 1 м, по направлению на восток от ориентира. Почтовый адрес ориентира: Приморский край, г. Владивосток, ул. Алеутская, 39;

1.2 части земельного участка с кадастровым номером 25:28:000000:6026 площадью 1514 кв. м, адрес: местоположение установлено относительно ориентира, расположенного в границах участка. Ориентир земельный участок. Почтовый адрес ориентира: Приморский край, г. Владивосток, ул. Уткинская;

1.3 части земельного участка с кадастровым номером 25:28:020012:685 площадью 158 кв. м, адрес: Приморский край, г. Владивосток, ул. Уткинская, 8;

1.4 земель, государственная собственность на которые не разграничена, площадью 276 кв. м, в границах кадастрового квартала 25:28:020012.

2. Публичные сервитуты устанавливаются в целях строительства и эксплуатации сети водоотведения, необходимой для подключения (технологического присоединения) объекта: «Строительство комплекса апартаментов в г. Владивостоке» к сетям инженерно-технического обеспечения.

3. Публичные сервитуты устанавливаются сроком на 10 лет.

4. Плата за публичные сервитуты в отношении земельных участков и земель, указанных

в подпунктах 1.1, 1.2, 1.4 пункта 1 настоящего постановления, вносится владельцем публичных сервитутов (общество с ограниченной ответственностью «Советник») единовременным платежом не позднее шести месяцев со дня вступления настоящего постановления в силу.

Плата за публичные сервитуты в отношении земельных участков, указанных в подпунктах 1.1, 1.2 пункта 1 настоящего постановления, перечисляется на счет УФК по Приморскому краю (Управление муниципальной собственности г. Владивостока), ИНН 2536097608, КПП 254001001, единый казначейский счет: 401 02 810 545 370 000 012, казначейский счет: 03 10 064 300 000 001 2000, Дальневосточное ГУ банка России/УФК по Приморскому краю г. Владивосток, БИК 010507002, ОКТМО 05701000, код бюджетной классификации (КБК) 966 1 11 05420 04 0000 120 «Плата за публичный сервитут, предусмотренная решением уполномоченного органа об установлении публичного сервитута в отношении земельных участков, находящихся в собственности городских округов и не предоставленных гражданам или юридическим лицам» согласно расчету размера платы за публичные сервитуты в отношении земельных участков, указанных в подпунктах 1.1, 1.2 пункта 1 настоящего постановления (приложение № 2).

Плата за публичный сервитут в отношении земель, указанных в подпункте 1.4 пункта 1 настоящего постановления, перечисляется на счет УФК по Приморскому краю (Управление муниципальной собственности г. Владивостока), ИНН 2536097608, КПП 254001001, единый казначейский счет: 401 02 810 545 370 000 012, казначейский счет: 03 10 064 300 000 001 2000, Дальневосточное ГУ банка России/УФК по Приморскому краю г. Владивосток, БИК 010507002, ОКТМО 05701000, код бюджетной классификации (КБК) 966 1 11 05410 04 0000 120 «Плата за публичный сервитут, предусмотренная решением уполномоченного органа об установлении публичного сервитута в отношении земельного участка, государственная собственность на который не разграничена, который расположен в границах городских округов и не предоставлен гражданам или юридическим лицам» согласно расчету размера платы за публичный сервитут в отношении земель, указанных в подпункте 1.4 пункта 1 настоящего постановления (приложение № 3).

В случае нарушения срока платы за публичные сервитуты, предусмотренного настоящим пунктом, владелец публичных сервитутов несет ответственность в соответствии с действующим законодательством.

5. Публичный сервитут в отношении земельного участка, указанного в подпункте 1.3 пункта 1 постановления, является безвозмездным в соответствии с подпунктом 3 пункта 6 статьи 39.46 Земельного кодекса Российской Федерации.

6. Использование земельных участков и земель, указанных в пункте 1 настоящего постановления, и (или) расположенного на них объекта недвижимого имущества в соответствии с их разрешенным использованием будет невозможно или существенно затруднено в связи с осуществлением публичных сервитутов в течение 1 месяца.

7. В отношении земельных участков и земель, указанных в подпунктах 1.1, 1.2, 1.4 пункта 1 настоящего постановления, установить свободный график проведения работ при осуществлении деятельности, для обеспечения которой устанавливаются публичные сервитуты.

8. Владелец публичных сервитутов (общество с ограниченной ответственностью «Советник») обязан привести земельные участки и земли, указанные в пункте 1 настоящего постановления, в состояние, пригодное для использования в соответствии с видом разрешенного использования, в сроки, предусмотренные пунктом 8 статьи 39.50 Земельного кодекса Российской Федерации.

9. Управлению муниципальной собственности г. Владивостока (Стульнова Н.А.):

9.1 обеспечить внесение сведений о границах публичных сервитутов в реестр границ Единого государственного реестра недвижимости в соответствии с действующим законодательством Российской Федерации;

9.2 в течение пяти рабочих дней со дня принятия настоящего постановления направить копию данного постановления по почтовым адресам:

9.2.1 владельца публичных сервитутов - 690106, Приморский край, г. Владивосток, пр-кт Красного Знамени, д. 3, пом. 8 (общество с ограниченной ответственностью «Советник»);

9.2.2 в орган, осуществляющий государственный кадастровый учет и государственную регистрацию прав - 690063, Приморский край, г. Владивосток, ул. Приморская, д. 2 (филиал ППК «Роскадастр» по Приморскому краю).

10. Управлению по работе со СМИ администрации города Владивостока (Козлова В.В.) в течение пяти рабочих дней со дня принятия настоящего постановления опубликовать данное постановление в официальных средствах массовой информации и разместить в информационно-телекоммуникационной сети Интернет на официальном сайте администрации города Владивостока www.vlc.ru.

11. Настоящее постановление вступает в силу со дня его официального опубликования.

12. Контроль исполнения настоящего постановления оставляю за собой.

Заместитель главы администрации А.Н. Сухов

АДМИНИСТРАЦИЯ ГОРОДА ВЛАДИВОСТОКА
ПОСТАНОВЛЕНИЕ
09.10.2024 г. Владивосток № 2835

Об установлении публичного сервитута

В соответствии с Земельным кодексом Российской Федерации, Федеральным законом от 06.10.2003 № 131-ФЗ «Об общих принципах организации местного самоуправления в Российской Федерации», Уставом города Владивостока, постановлением администрации города Владивостока от 27.02.2020 № 791 «Об утверждении административного регламента предоставления администрацией города Владивостока муниципальной услуги «Установление публичного сервитута в соответствии с главой V.7 Земельного кодекса Российской Федерации», распоряжением администрации города Владивостока от 14.11.2023 № 971-р «О делегировании права подписи Сухову А.Н.», на основании ходатайства публичного общества с ограниченной ответственностью «Башенная инфраструктурная компания» об установлении публичного сервитута в целях эксплуатации линий и сооружений связи администрация города Владивостока

п о с т а н о в л я е т:

1. Установить публичный сервитут в интересах публичного общества с ограниченной ответственностью «Башенная инфраструктурная компания» (ИНН 5027312461, ОГРН 1227700875181) (далее – публичный сервитут) в отношении земель, государственная собственность на которые не разграничена, в границах кадастрового квартала 25:28:050002 площадью 99 кв. м, расположенных в районе ул. Клары Цеткин, д. 1 (приложение № 1).

2. Публичный сервитут устанавливается в целях эксплуатации сооружения связи (антенно-мачтовое сооружение).

3. Публичный сервитут устанавливается сроком на 49 лет.
4. Плата за публичный сервитут вносится владельцем публичного сервитута (общество с ограниченной ответственностью «Башенная инфраструктурная компания») единовременным платежом не позднее шести месяцев со дня вступления в силу настоящего постановления.

Плата за публичный сервитут перечисляется на счет УФК по Приморскому краю (Управление муниципальной собственности г. Владивостока), ИНН 2536097608, КПП 254001001, единый казначейский счет: 401 02 810 545 370 000 012, казначейский счет: 03 10 064 300 000 001 2000, Дальневосточное ГУ банка России/УФК по Приморскому краю г. Владивосток, БИК 010507002, ОКТМО 05701000, код бюджетной классификации (КБК) 966 1 11 05410 04 0000 120 «Плата за публичный сервитут, предусмотренная решением уполномоченного органа об установлении публичного сервитута в отношении земельного участка, государственная собственность на который не разграничена, который расположен в границах городских округов и не предоставлен гражданам или юридическим лицам» согласно расчету размера платы за публичный сервитут (приложения № 2).

В случае нарушения срока платы за публичный сервитут, предусмотренного настоящим пунктом, владелец публичного сервитута несет ответственность в соответствии с действующим законодательством.

5. Использование земель и (или) расположенного на них объекта недвижимого имущества будет невозможно или существенно затруднено в связи с осуществлением публичного сервитута в течение 1 месяца.

6. В отношении земель установить свободный график проведения работ при осуществлении деятельности, для обеспечения которой устанавливается публичный сервитут.

7. Владелец публичного сервитута (общество с ограниченной ответственностью «Башенная инфраструктурная компания») обязан привести земли в состояние, пригодное для использования в сроки, предусмотренные пунктом 8 статьи 39.50 Земельного кодекса Российской Федерации.

8. Управлению муниципальной собственности г. Владивостока (Стульнова Н.А.):

8.1 обеспечить внесение сведений о границах публичного сервитута в реестр границ Единого государственного реестра недвижимости в соответствии с действующим законодательством Российской Федерации;

8.2 в течение пяти рабочих дней со дня принятия настоящего постановления направить копию данного постановления по почтовым адресам:

8.2.1 владельца публичного сервитута - 690106, г. Владивосток, Партизанский проспект, д. 26 (общество с ограниченной ответственностью «Башенная инфраструктурная компания»);

8.2.2 в орган, осуществляющий государственный кадастровый учет и государственную регистрацию прав, - 690063, Приморский край, г. Владивосток, ул. Приморская, д. 2 (филиал ППК «Роскадастр» по Приморскому краю).

9. Управлению по работе со СМИ администрации города Владивостока (Козлова В.В.) в течение пяти рабочих дней со дня принятия настоящего постановления опубликовать данное постановление в официальных средствах массовой информации и разместить в информационно-телекоммуникационной сети Интернет на официальном сайте администрации города Владивостока www.vlc.ru.

10. Настоящее постановление вступает в силу со дня его официального опубликования.

11. Контроль исполнения настоящего постановления оставляю за собой.

Заместитель главы администрации А.Н. Сухов

Оповещение о начале общественного обсуждения по схеме расположения земельного участка на кадастровом плане территории, на котором расположены многоквартирный дом и иные входящие в состав такого дома объекты недвижимого имущества, по адресу: Приморский край, г. Владивосток, ул. Зои Космодемьянской, д. 29

Администрация города Владивостока информирует о проведении общественного обсуждения по схеме расположения земельного участка на кадастровом плане территории, на котором расположены многоквартирный дом и иные входящие в состав такого дома объекты недвижимого имущества, по адресу: Приморский край, г. Владивосток, ул. Зои Космодемьянской, д. 29.

Проект, выносимый на общественное обсуждение, - проект схемы расположения земельного участка на кадастровом плане территории, на котором расположены многоквартирный дом и иные входящие в состав такого дома объекты недвижимого имущества, по адресу: Приморский край, г. Владивосток, ул. Зои Космодемьянской, д. 29 (далее - Проект схемы расположения земельного участка).

Проект схемы расположения земельного участка на кадастровом плане территории и информационные материалы к ней будут размещены на официальном сайте администрации города Владивостока www.vlc.ru **15.10.2024** в разделе «Общественное обсуждение».

Перечень информационных материалов к Проекту схемы расположения земельного участка на кадастровом плане территории включает в себя:

- схема расположения земельного участка на кадастровом плане территории, на котором расположены многоквартирный дом и иные входящие в состав такого дома объекты недвижимого имущества;

- координаты расположения земельного участка или земельных участков на кадастровом плане территории.

Общественное обсуждение по схеме расположения земельного участка на кадастровом плане территории, на котором расположены многоквартирный дом и иные входящие в состав такого дома объекты недвижимого имущества, по адресу: Приморский край, ул. Зои Космодемьянской, д. 29 проводится в соответствии с постановлением Администрации Приморского края от 25.08.2015 № 303-па «Об утверждении Порядка организации и проведения общественных обсуждений или публичных слушаний по вопросам градостроительной деятельности на территориях Владивостокского, Артемовского городских округов, Надеждинского муниципального района Приморского края, Шкотовского муниципального округа Приморского края» (далее - постановление № 303-па).

Срок проведения общественного обсуждения исчисляется со дня оповещения о начале проведения общественного обсуждения до дня опубликования заключения о результатах общественного обсуждения и составляет 22 дня.

Результатом общественного обсуждения будет являться опубликованное на официальном сайте администрации города Владивостока www.vlc.ru **31.10.2024** в разделе «Общественное обсуждение» заключение о результатах общественного обсуждения.

Ознакомление с проектом схемы расположения земельного участка на кадастровом плане территории в рамках процедуры «экспозиция» состоится на официальном сайте администра-

ции города Владивостока www.vlc.ru в разделе «Общественное обсуждение».

Экспозиция будет проводиться с **15.10.2024 по 21.10.2024**.

Предложения и замечания, касающиеся схемы расположения земельного участка на кадастровом плане территории, на котором расположены многоквартирный дом и иные входящие в состав такого дома объекты недвижимого имущества, по адресу: Приморский край, г. Владивосток, ул. Зои Космодемьянской, д. 29, вынесенной на общественное обсуждение, могут вноситься участниками общественного обсуждения с приложением документов для проведения идентификации (в случае отсутствия документов для проведения идентификации предложения не могут быть учтены в рамках общественного обсуждения), с **15.10.2024 по 21.10.2024**:

а) посредством официального сайта администрации города Владивостока www.vlc.ru в разделе «Общественное обсуждение» путем заполнения электронной формы «Подать обращение для участия в общественных обсуждениях или публичных слушаниях по вопросам градостроительной деятельности»;

б) в письменной форме или в форме электронного документа в адрес организатора общественного обсуждения - управления градостроительства администрации города Владивостока по почте: г. Владивосток, Океанский пр-т, д. 20;

в) в рабочие дни с **15.10.2024 по 21.10.2024** посредством записи в книге (журнале) учета посетителей экспозиции проекта;

г) в рабочие дни с **15.10.2024 по 21.10.2024** в письменной форме лично в адрес организатора общественного обсуждения - управления градостроительства администрации города Владивостока по адресу: г. Владивосток, Океанский пр-т, д. 15/3.

В соответствии с пунктом 15 постановления № 303-па внести предложения могут участники общественных обсуждений, прошедшие идентификацию. Идентификация в случае внесения предложений посредством записи в книге (журнале) учета посетителей экспозиции проекта будет проводиться в помещении по адресу: г. Владивосток, ул. Западная, д. 15, каб. 706.

Экспозиция (ознакомление с Проектом схемы расположения земельного участка) будет проводиться с **15.10.2024 по 21.10.2024 (за исключением выходных дней) по адресу: г. Владивосток, ул. Западная, д. 15, каб. 706, предварительная запись** по телефону: **8 (423) 252-76-26** (отдел публичных слушаний управления градостроительства администрации города Владивостока).

В здании управления градостроительства администрации города Владивостока по адресу: г. Владивосток, ул. Западная, д. 15, каб. 706 действует пропускной режим. Представители организатора общественного обсуждения проводят Вас с поста охраны в помещение по адресу: г. Владивосток, ул. Западная, д. 15, каб. 706 для участия в экспозиции проекта.

Режим работы экспозиции: **ежедневно с 15.10.2024 по 21.10.2024 (за исключением выходных дней) с 09:30 до 13:00**.

При посещении экспозиции для внесения предложений по Проекту схемы расположения земельного участка на кадастровом плане территории в книгу (журнал) учета посетителей экспозиции проекта при себе необходимо иметь документы для идентификации.

Участниками общественного обсуждения могут являться граждане, постоянно проживающие на территории, в отношении которой подготовлена схема расположения земельного участка на кадастровом плане территории, на котором расположены многоквартирный дом и иные входящие в состав такого дома объекты недвижимого имущества, по адресу: Приморский край, г. Владивосток, ул. Зои Космодемьянской, д. 29 (только с отметкой в паспорте гражданина Российской Федерации о постоянной регистрации. Граждане без наличия постоянной регистрации не могут быть зарегистрированы в качестве участника и вносить свои предложения по Проекту схемы расположения земельного участка на кадастровом плане территории, вынесенной на общественное обсуждение), правообладатели находящихся в границах этой территории земельных участков и (или) расположенных на них объектов капитального строительства, а также правообладатели помещений, являющихся частью указанных объектов капитального строительства (прилагаются выписки из ЕГРН, подтверждающие право на земельные участки, объекты капитального строительства, помещения в них). Проект схемы расположения земельного участка на кадастровом плане территории, на котором расположены многоквартирный дом и иные входящие в состав такого дома объекты недвижимого имущества, координаты расположения земельного участка или земельных участков на кадастровом плане территории будут размещены на официальном сайте администрации города Владивостока www.vlc.ru **15.10.2024** в разделе «Общественное обсуждение».

Участники общественного обсуждения в целях идентификации представляют сведения о себе (фамилию, имя, отчество (при наличии), дату рождения, адрес места жительства (регистрации) - для физических лиц; наименование, основной государственный регистрационный номер, место нахождения и адрес - для юридических лиц) с приложением документов, подтверждающих такие сведения.

Участники общественного обсуждения, являющиеся правообладателями соответствующих земельных участков и (или) расположенных на них объектов капитального строительства и (или) помещений, являющихся частью указанных объектов капитального строительства, также представляют сведения соответственно о таких земельных участках, объектах капитального строительства, помещениях, являющихся частью указанных объектов капитального строительства, из Единого государственного реестра недвижимости и иные документы, устанавливающие или удостоверяющие их права на такие земельные участки, объекты капитального строительства, помещения, являющиеся частью указанных объектов капитального строительства.

Участники общественного обсуждения, не представившие вышеуказанные сведения, либо представившие недостоверные сведения, не подлежат идентификации (регистрации) в качестве участников общественного обсуждения. Документы необходимо прилагать к обращению в сканированной форме.

На основании вышеизложенного, для прохождения процедуры идентификации необходимо предоставить организатору общественного обсуждения следующие документы:

1. Если участником общественного обсуждения является гражданин Российской Федерации:

необходимо предоставить паспорт Российской Федерации с отметкой о постоянной регистрации по городу Владивостоку в границах схемы расположения земельного участка на кадастровом плане территории, на котором расположены многоквартирный дом и иные входящие в состав такого дома объекты недвижимого имущества, по адресу: Приморский край, г. Владивосток, ул. Зои Космодемьянской, д. 29;

если гражданин Российской Федерации участвует в общественном обсуждении как правообладатель объекта недвижимости, расположенного в границах схемы расположения земельного участка на кадастровом плане территории, на котором расположены многоквартир-

ный дом и иные входящие в состав такого дома объекты недвижимого имущества, по адресу: Приморский край, г. Владивосток, ул. Зои Космодемьянской, д. 29, для идентификации необходимо предоставить выписку из ЕГРН в отношении данного объекта недвижимости, правообладателем которого является данный гражданин Российской Федерации и паспорт гражданина Российской Федерации.

2. Если участником общественного обсуждения является юридическое лицо/индивидуальный предприниматель:

необходимо предоставить выписку из ЕГРН в отношении объекта недвижимости, расположенного в границах схемы расположения земельного участка на кадастровом плане территории, на котором расположены многоквартирный дом и иные входящие в состав такого дома объекты недвижимого имущества, по адресу: Приморский край, г. Владивосток, ул. Зои Космодемьянской, д. 29, правообладателем которого является данное юридическое лицо/индивидуальный предприниматель, а также выписку из ЕГРЮЛ /ЕГРИП в отношении юридического лица/индивидуального предпринимателя.

По вопросам образования и постановки на государственный кадастровый учет земельного участка под многоквартирным домом, вынесенного на общественное обсуждение, Вы можете обратиться по телефону 8(423) 2-659-267 в отдел по управлению и распоряжению земельными участками, государственная собственность на которые не разграничена Управления муниципальной собственности г. Владивостока.

По вопросам проведения процедуры общественного обсуждения Вы можете обратиться по телефону 8 (423) 252-76-26 в отдел публичных слушаний управления градостроительства администрации города Владивостока.

Оповещение о начале общественного обсуждения по схеме расположения земельного участка на кадастровом плане территории, на котором расположены многоквартирный дом и иные входящие в состав такого дома объекты недвижимого имущества, по адресу: Приморский край, г. Владивосток, ул. Хабаровская, д. 5

Администрация города Владивостока информирует о проведении общественного обсуждения по схеме расположения земельного участка на кадастровом плане территории, на котором расположены многоквартирный дом и иные входящие в состав такого дома объекты недвижимого имущества, по адресу: Приморский край, г. Владивосток, ул. Хабаровская, д. 5.

Проект, выносимый на общественное обсуждение, - проект схемы расположения земельного участка на кадастровом плане территории, на котором расположены многоквартирный дом и иные входящие в состав такого дома объекты недвижимого имущества, по адресу: Приморский край, г. Владивосток, ул. Хабаровская, д. 5 (далее – Проект схемы расположения земельного участка).

Проект схемы расположения земельного участка на кадастровом плане территории и информационные материалы к ней будут размещены на официальном сайте администрации города Владивостока www.vlc.ru **15.10.2024** в разделе «**Общественное обсуждение**».

Перечень информационных материалов к Проекту схемы расположения земельного участка на кадастровом плане территории включает в себя:

- схема расположения земельного участка на кадастровом плане территории, на котором расположены многоквартирный дом и иные входящие в состав такого дома объекты недвижимого имущества;

- координаты расположения земельного участка или земельных участков на кадастровом плане территории.

Общественное обсуждение по схеме расположения земельного участка на кадастровом плане территории, на котором расположены многоквартирный дом и иные входящие в состав такого дома объекты недвижимого имущества, по адресу: Приморский край, ул. Хабаровская, д. 5 проводится в соответствии с постановлением Администрации Приморского края от 25.08.2015 № 303-па «Об утверждении Порядка организации и проведении общественных обсуждений или публичных слушаний по вопросам градостроительной деятельности на территориях Владивостокского, Артемовского городских округов, Надеждинского муниципального района Приморского края, Шкотовского муниципального округа Приморского края» (далее - постановление № 303-па).

Срок проведения общественного обсуждения исчисляется со дня оповещения о начале проведения общественного обсуждения до дня опубликования заключения о результатах общественного обсуждения и составляет 22 дня.

Результатом общественного обсуждения будет являться опубликованное на официальном сайте администрации города Владивостока www.vlc.ru **31.10.2024** в разделе «**Общественное обсуждение**» заключение о результатах общественного обсуждения.

Ознакомление с проектом схемы расположения земельного участка на кадастровом плане территории в рамках процедуры «экспозиция» состоится на официальном сайте администрации города Владивостока www.vlc.ru в разделе «**Общественное обсуждение**».

Экспозиция будет проводиться с **15.10.2024 по 21.10.2024**.

Предложения и замечания, касающиеся схемы расположения земельного участка на кадастровом плане территории, на котором расположены многоквартирный дом и иные входящие в состав такого дома объекты недвижимого имущества, по адресу: Приморский край, г. Владивосток, ул. Хабаровская, д. 5, вынесенной на общественное обсуждение, могут вноситься участниками общественного обсуждения с приложением документов для проведения идентификации (в случае отсутствия документов для проведения идентификации предложения не могут быть учтены в рамках общественного обсуждения), с **15.10.2024 по 21.10.2024**:

а) посредством официального сайта администрации города Владивостока www.vlc.ru в разделе «**Общественное обсуждение**» путем заполнения электронной формы «Подать обращение для участия в общественных обсуждениях или публичных слушаниях по вопросам градостроительной деятельности»;

б) в письменной форме или в форме электронного документа в адрес организатора общественного обсуждения - управления градостроительства администрации города Владивостока по почте: г. Владивосток, Океанский пр-т, д. 20;

в) в рабочие дни с **15.10.2024 по 21.10.2024** посредством записи в книге (журнале) учета посетителей экспозиции проекта;

г) в рабочие дни с **15.10.2024 по 21.10.2024** в письменной форме лично в адрес организатора общественного обсуждения - управления градостроительства администрации города Владивостока по адресу: г. Владивосток, Океанский пр-т, д. 15/3.

В соответствии с пунктом 15 постановления № 303-па внести предложения могут участники общественных обсуждений, прошедшие идентификацию. Идентификация в случае внесе-

ния предложений посредством записи в книге (журнале) учета посетителей экспозиции проекта будет проводиться в помещении по адресу: г. Владивосток, ул. Западная, д. 15, каб. 706.

Экспозиция (ознакомление с Проектом схемы расположения земельного участка) будет проводиться с **15.10.2024 по 21.10.2024 (за исключением выходных дней) по адресу: г. Владивосток, ул. Западная, д. 15, каб. 706, предварительная запись** по телефону: **8 (423) 252-76-26** (отдел публичных слушаний управления градостроительства администрации города Владивостока).

В здании управления градостроительства администрации города Владивостока по адресу: г. Владивосток, ул. Западная, д. 15, каб. 706 действует пропускной режим. Представители организатора общественного обсуждения проводят Вас с поста охраны в помещение по адресу: г. Владивосток, ул. Западная, д. 15, каб. 706 для участия в экспозиции проекта.

Режим работы экспозиции: **ежедневно с 15.10.2024 по 21.10.2024 (за исключением выходных дней) с 09:30 до 13:00**.

При посещении экспозиции для внесения предложений по Проекту схемы расположения земельного участка на кадастровом плане территории в книгу (журнал) учета посетителей экспозиции проекта при себе необходимо иметь документы для идентификации.

Участниками общественного обсуждения могут являться граждане, постоянно проживающие на территории, в отношении которой подготовлена схема расположения земельного участка на кадастровом плане территории, на котором расположены многоквартирный дом и иные входящие в состав такого дома объекты недвижимого имущества, по адресу: Приморский край, г. Владивосток, ул. Хабаровская, д. 5 (только с отметкой в паспорте гражданина Российской Федерации о постоянной регистрации. Граждане без наличия постоянной регистрации не могут быть зарегистрированы в качестве участника и вносить свои предложения по Проекту схемы расположения земельного участка на кадастровом плане территории, вынесенной на общественное обсуждение), правообладатели находящихся в границах этой территории земельных участков и (или) расположенных на них объектов капитального строительства, а также правообладатели помещений, являющихся частью указанных объектов капитального строительства (прилагаются выписки из ЕГРН, подтверждающие право на земельные участки, объекты капитального строительства, помещения в них). Проект схемы расположения земельного участка на кадастровом плане территории, на котором расположены многоквартирный дом и иные входящие в состав такого дома объекты недвижимого имущества, координаты расположения земельного участка или земельных участков на кадастровом плане территории будут размещены на официальном сайте администрации города Владивостока www.vlc.ru **15.10.2024** в разделе «**Общественное обсуждение**».

Участники общественного обсуждения в целях идентификации представляют сведения о себе (фамилию, имя, отчество (при наличии), дату рождения, адрес места жительства (регистрации) - для физических лиц; наименование, основной государственный регистрационный номер, место нахождения и адрес - для юридических лиц) с приложением документов, подтверждающих такие сведения.

Участники общественного обсуждения, являющиеся правообладателями соответствующих земельных участков и (или) расположенных на них объектов капитального строительства и (или) помещений, являющихся частью указанных объектов капитального строительства, также представляют сведения соответственно о таких земельных участках, объектах капитального строительства, помещениях, являющихся частью указанных объектов капитального строительства, из Единого государственного реестра недвижимости и иные документы, устанавливающие или удостоверяющие их права на такие земельные участки, объекты капитального строительства, помещения, являющиеся частью указанных объектов капитального строительства.

Участники общественного обсуждения, не представившие вышеуказанные сведения, либо представившие недостоверные сведения, не подлежат идентификации (регистрации) в качестве участников общественного обсуждения. Документы необходимо прилагать к обращению в сканированной форме.

На основании вышеизложенного, для прохождения процедуры идентификации необходимо предоставить организатору общественного обсуждения следующие документы:

1. Если участником общественного обсуждения является гражданин Российской Федерации:

необходимо предоставить паспорт Российской Федерации с отметкой о постоянной регистрации по городу Владивостоку в границах схемы расположения земельного участка на кадастровом плане территории, на котором расположены многоквартирный дом и иные входящие в состав такого дома объекты недвижимого имущества, по адресу: Приморский край, г. Владивосток, ул. Хабаровская, д. 5;

если гражданин Российской Федерации участвует в общественном обсуждении как правообладатель объекта недвижимости, расположенного в границах схемы расположения земельного участка на кадастровом плане территории, на котором расположены многоквартирный дом и иные входящие в состав такого дома объекты недвижимого имущества, по адресу: Приморский край, г. Владивосток, ул. Хабаровская, д. 5, для идентификации необходимо предоставить выписку из ЕГРН в отношении данного объекта недвижимости, правообладателем которого является данный гражданин Российской Федерации и паспорт гражданина Российской Федерации.

2. Если участником общественного обсуждения является юридическое лицо/индивидуальный предприниматель:

необходимо предоставить выписку из ЕГРН в отношении объекта недвижимости, расположенного в границах схемы расположения земельного участка на кадастровом плане территории, на котором расположены многоквартирный дом и иные входящие в состав такого дома объекты недвижимого имущества, по адресу: Приморский край, г. Владивосток, ул. Хабаровская, д. 5, правообладателем которого является данное юридическое лицо/индивидуальный предприниматель, а также выписку из ЕГРЮЛ /ЕГРИП в отношении юридического лица/индивидуального предпринимателя.

По вопросам образования и постановки на государственный кадастровый учет земельного участка под многоквартирным домом, вынесенного на общественное обсуждение, Вы можете обратиться по телефону 8(423) 2-659-267 в отдел по управлению и распоряжению земельными участками, государственная собственность на которые не разграничена Управления муниципальной собственности г. Владивостока.

По вопросам проведения процедуры общественного обсуждения Вы можете обратиться по телефону 8 (423) 252-76-26 в отдел публичных слушаний управления градостроительства администрации города Владивостока.

Оповещение о начале общественного обсуждения по схеме расположения земельного участка на кадастровом плане территории, на котором расположены многоквартирный дом и иные входящие в состав такого дома объекты недвижимого имущества, по адресу: Приморский край, г. Владивосток, ул. Луговая, д. 64

Администрация города Владивостока информирует о проведении общественного обсуждения по схеме расположения земельного участка на кадастровом плане территории, на котором расположены многоквартирный дом и иные входящие в состав такого дома объекты недвижимого имущества, по адресу: Приморский край, г. Владивосток, ул. Луговая, д. 64.

Проект, выносимый на общественное обсуждение, - проект схемы расположения земельного участка на кадастровом плане территории, на котором расположены многоквартирный дом и иные входящие в состав такого дома объекты недвижимого имущества, по адресу: Приморский край, г. Владивосток, ул. Луговая, д. 64 (далее – Проект схемы расположения земельного участка).

Проект схемы расположения земельного участка на кадастровом плане территории и информационные материалы к ней будут размещены на официальном сайте администрации города Владивостока www.vlc.ru **15.10.2024** в разделе «**Общественное обсуждение**».

Перечень информационных материалов к Проекту схемы расположения земельного участка на кадастровом плане территории включает в себя:

- схема расположения земельного участка на кадастровом плане территории, на котором расположены многоквартирный дом и иные входящие в состав такого дома объекты недвижимого имущества;

- координаты расположения земельного участка или земельных участков на кадастровом плане территории.

Общественное обсуждение по схеме расположения земельного участка на кадастровом плане территории, на котором расположены многоквартирный дом и иные входящие в состав такого дома объекты недвижимого имущества, по адресу: Приморский край, г. Владивосток, ул. Луговая, д. 64 проводится в соответствии с постановлением Администрации Приморского края от 25.08.2015 № 303-па «Об утверждении Порядка организации и проведении общественных обсуждений или публичных слушаний по вопросам градостроительной деятельности на территориях Владивостокского, Артемовского городских округов, Надеждинского муниципального района Приморского края, Шкотовского муниципального округа Приморского края» (далее - постановление № 303-па).

Срок проведения общественного обсуждения исчисляется со дня оповещения о начале проведения общественного обсуждения до дня опубликования заключения о результатах общественного обсуждения и составляет 22 дня.

Результатом общественного обсуждения будет являться опубликованное на официальном сайте администрации города Владивостока www.vlc.ru **31.10.2024** в разделе «**Общественное обсуждение**» заключение о результатах общественного обсуждения.

Ознакомление с проектом схемы расположения земельного участка на кадастровом плане территории в рамках процедуры «экспозиция» состоится на официальном сайте администрации города Владивостока www.vlc.ru в разделе «**Общественное обсуждение**».

Экспозиция будет проводиться с **15.10.2024 по 21.10.2024**.

Предложения и замечания, касающиеся схемы расположения земельного участка на кадастровом плане территории, на котором расположены многоквартирный дом и иные входящие в состав такого дома объекты недвижимого имущества, по адресу: Приморский край, г. Владивосток, ул. Луговая, д. 64, вынесенной на общественное обсуждение, могут вноситься участниками общественного обсуждения с приложением документов для проведения идентификации (в случае отсутствия документов для проведения идентификации предложения не могут быть учтены в рамках общественного обсуждения), с **15.10.2024 по 21.10.2024**:

а) посредством официального сайта администрации города Владивостока www.vlc.ru в разделе «**Общественное обсуждение**» путем заполнения электронной формы «Подать обращение для участия в общественных обсуждениях или публичных слушаниях по вопросам градостроительной деятельности»;

б) в письменной форме или в форме электронного документа в адрес организатора общественного обсуждения - управления градостроительства администрации города Владивостока по почте: г. Владивосток, Океанский пр-т, д. 20;

в) в рабочие дни с **15.10.2024 по 21.10.2024** посредством записи в книге (журнале) учета посетителей экспозиции проекта;

г) в рабочие дни с **15.10.2024 по 21.10.2024** в письменной форме лично в адрес организатора общественного обсуждения - управления градостроительства администрации города Владивостока по адресу: г. Владивосток, Океанский пр-т, д. 15/3.

В соответствии с пунктом 15 постановления № 303-па внести предложения могут участники общественных обсуждений, прошедшие идентификацию. Идентификация в случае внесения предложений посредством записи в книге (журнале) учета посетителей экспозиции проекта будет проводиться в помещении по адресу: г. Владивосток, ул. Западная, д. 15, каб. 706.

Экспозиция (ознакомление с Проектом схемы расположения земельного участка) будет проводиться с **15.10.2024 по 21.10.2024 (за исключением выходных дней)** по адресу: **г. Владивосток, ул. Западная, д. 15, каб. 706, предварительная запись** по телефону: **8 (423) 252-76-26** (отдел публичных слушаний управления градостроительства администрации города Владивостока).

В здании управления градостроительства администрации города Владивостока по адресу: г. Владивосток, ул. Западная, д. 15, каб. 706 действует пропускной режим. Представители организатора общественного обсуждения проводят Вас с поста охраны в помещение по адресу: г. Владивосток, ул. Западная, д. 15, каб. 706 для участия в экспозиции проекта.

Режим работы экспозиции: **ежедневно с 15.10.2024 по 21.10.2024 (за исключением выходных дней) с 09:30 до 13:00**.

При посещении экспозиции для внесения предложений по Проекту схемы расположения земельного участка на кадастровом плане территории в книгу (журнал) учета посетителей экспозиции проекта при себе необходимо иметь документы для идентификации.

Участниками общественного обсуждения могут являться граждане, постоянно проживающие на территории, в отношении которой подготовлена схема расположения земельного участка на кадастровом плане территории, на котором расположены многоквартирный дом и иные входящие в состав такого дома объекты недвижимого имущества, по адресу: Приморский край, г. Владивосток, ул. Луговая, д. 64 (только с отметкой в паспорте гражданина Российской Федерации о постоянной регистрации). Граждане без наличия постоянной регистрации не могут быть зарегистрированы в качестве участника и вносить свои предложения по Проекту схемы расположения земельного участка на кадастровом плане территории, вынесенной

на общественное обсуждение), правообладатели находящихся в границах этой территории земельных участков и (или) расположенных на них объектов капитального строительства, а также правообладатели помещений, являющихся частью указанных объектов капитального строительства (прилагаются выписки из ЕГРН, подтверждающие право на земельные участки, объекты капитального строительства, помещения в них). Проект схемы расположения земельного участка на кадастровом плане территории, на котором расположены многоквартирный дом и иные входящие в состав такого дома объекты недвижимого имущества, координаты расположения земельного участка или земельных участков на кадастровом плане территории будут размещены на официальном сайте администрации города Владивостока www.vlc.ru **15.10.2024** в разделе «**Общественное обсуждение**».

Участники общественного обсуждения в целях идентификации представляют сведения о себе (фамилию, имя, отчество (при наличии), дату рождения, адрес места жительства (регистрации) - для физических лиц; наименование, основной государственный регистрационный номер, место нахождения и адрес - для юридических лиц) с приложением документов, подтверждающих такие сведения.

Участники общественного обсуждения, являющиеся правообладателями соответствующих земельных участков и (или) расположенных на них объектов капитального строительства и (или) помещений, являющихся частью указанных объектов капитального строительства, также представляют сведения соответственно о таких земельных участках, объектах капитального строительства, помещениях, являющихся частью указанных объектов капитального строительства, из Единого государственного реестра недвижимости и иные документы, устанавливающие или удостоверяющие их права на такие земельные участки, объекты капитального строительства, помещения, являющиеся частью указанных объектов капитального строительства.

Участники общественного обсуждения, не представившие вышеуказанные сведения, либо представившие недостоверные сведения, не подлежат идентификации (регистрации) в качестве участников общественного обсуждения. Документы необходимо прилагать к обращению в сканированной форме.

На основании вышеизложенного, для прохождения процедуры идентификации необходимо предоставить организатору общественного обсуждения следующие документы:

1. Если участником общественного обсуждения является гражданин Российской Федерации:

необходимо предоставить паспорт Российской Федерации с отметкой о постоянной регистрации по городу Владивостоку в границах схемы расположения земельного участка на кадастровом плане территории, на котором расположены многоквартирный дом и иные входящие в состав такого дома объекты недвижимого имущества, по адресу: Приморский край, г. Владивосток, ул. Луговая, д. 64;

если гражданин Российской Федерации участвует в общественном обсуждении как правообладатель объекта недвижимости, расположенного в границах схемы расположения земельного участка на кадастровом плане территории, на котором расположены многоквартирный дом и иные входящие в состав такого дома объекты недвижимого имущества, по адресу: Приморский край, г. Владивосток, ул. Луговая, д. 64, для идентификации необходимо предоставить выписку из ЕГРН в отношении данного объекта недвижимости, правообладателем которого является данный гражданин Российской Федерации и паспорт гражданина Российской Федерации.

2. Если участником общественного обсуждения является юридическое лицо/индивидуальный предприниматель:

необходимо предоставить выписку из ЕГРН в отношении объекта недвижимости, расположенного в границах схемы расположения земельного участка на кадастровом плане территории, на котором расположены многоквартирный дом и иные входящие в состав такого дома объекты недвижимого имущества, по адресу: Приморский край, г. Владивосток, ул. Луговая, д. 64, правообладателем которого является данное юридическое лицо/индивидуальный предприниматель, а также выписку из ЕГРЮЛ /ЕГРИП в отношении юридического лица/индивидуального предпринимателя.

По вопросам образования и постановки на государственный кадастровый учет земельного участка под многоквартирным домом, вынесенного на общественное обсуждение, Вы можете обратиться по телефону 8(423) 2-659-267 в отдел по управлению и распоряжению земельными участками, государственная собственность на которые не разграничена Управления муниципальной собственности г. Владивостока.

По вопросам проведения процедуры общественного обсуждения Вы можете обратиться по телефону 8 (423) 252-76-26 в отдел публичных слушаний управления градостроительства администрации города Владивостока.

Оповещение о начале общественного обсуждения по схеме расположения земельного участка на кадастровом плане территории, на котором расположены многоквартирный дом и иные входящие в состав такого дома объекты недвижимого имущества, по адресу: Приморский край, г. Владивосток, пр. 100-летия Владивостока, 125

Администрация города Владивостока информирует о проведении общественного обсуждения по схеме расположения земельного участка на кадастровом плане территории, на котором расположены многоквартирный дом и иные входящие в состав такого дома объекты недвижимого имущества, по адресу: Приморский край, г. Владивосток, пр. 100-летия Владивостока, 125.

Проект, выносимый на общественное обсуждение, - проект схемы расположения земельного участка на кадастровом плане территории, на котором расположены многоквартирный дом и иные входящие в состав такого дома объекты недвижимого имущества, по адресу: Приморский край, г. Владивосток, пр. 100-летия Владивостока, 125 (далее – Проект схемы расположения земельного участка).

Проект схемы расположения земельного участка на кадастровом плане территории и информационные материалы к ней будут размещены на официальном сайте администрации города Владивостока www.vlc.ru **15.10.2024** в разделе «**Общественное обсуждение**».

Перечень информационных материалов к Проекту схемы расположения земельного участка на кадастровом плане территории включает в себя:

- схема расположения земельного участка на кадастровом плане территории, на котором расположены многоквартирный дом и иные входящие в состав такого дома объекты недвижимого имущества;

- координаты расположения земельного участка или земельных участков на кадастровом плане территории.

Общественное обсуждение по схеме расположения земельного участка на кадастровом плане территории, на котором расположены многоквартирный дом и иные входящие в состав такого дома объекты недвижимого имущества, по адресу: Приморский край, г. Владивосток, пр. 100-летия Владивостока, 125 проводится в соответствии с постановлением Администрации Приморского края от 25.08.2015 № 303-па «Об утверждении Порядка организации и проведении общественных обсуждений или публичных слушаний по вопросам градостроительной деятельности на территориях Владивостокского, Артемовского городских округов, Надеждинского муниципального района Приморского края, Шкотовского муниципального округа Приморского края» (далее - постановление № 303-па).

Срок проведения общественного обсуждения исчисляется со дня оповещения о начале проведения общественного обсуждения до дня опубликования заключения о результатах общественного обсуждения и составляет 22 дня.

Результатом общественного обсуждения будет являться опубликованное на официальном сайте администрации города Владивостока www.vlc.ru **31.10.2024** в разделе «Общественное обсуждение» заключение о результатах общественного обсуждения.

Ознакомление с проектом схемы расположения земельного участка на кадастровом плане территории в рамках процедуры «экспозиция» состоит на официальном сайте администрации города Владивостока www.vlc.ru в разделе «Общественное обсуждение».

Экспозиция будет проводиться с **15.10.2024 по 21.10.2024**.

Предложения и замечания, касающиеся схемы расположения земельного участка на кадастровом плане территории, на котором расположены многоквартирный дом и иные входящие в состав такого дома объекты недвижимого имущества, по адресу: Приморский край, г. Владивосток, пр. 100-летия Владивостока, 125, вынесенной на общественное обсуждение, могут вноситься участниками общественного обсуждения с приложением документов для проведения идентификации (в случае отсутствия документов для проведения идентификации предложения не могут быть учтены в рамках общественного обсуждения), с **15.10.2024 по 21.10.2024**:

а) посредством официального сайта администрации города Владивостока www.vlc.ru в разделе «Общественное обсуждение» путем заполнения электронной формы «Подать обращение для участия в общественных обсуждениях или публичных слушаниях по вопросам градостроительной деятельности»;

б) в письменной форме или в форме электронного документа в адрес организатора общественного обсуждения - управления градостроительства администрации города Владивостока по почте: г. Владивосток, Океанский пр-т, д. 20;

в) в рабочие дни с **15.10.2024 по 21.10.2024** посредством записи в книге (журнале) учета посетителей экспозиции проекта;

г) в рабочие дни с **15.10.2024 по 21.10.2024** в письменной форме лично в адрес организатора общественного обсуждения - управления градостроительства администрации города Владивостока по адресу: г. Владивосток, Океанский пр-т, д. 15/3.

В соответствии с пунктом 15 постановления № 303-па внести предложения могут участники общественных обсуждений, прошедшие идентификацию. Идентификация в случае внесения предложений посредством записи в книге (журнале) учета посетителей экспозиции проекта будет проводиться в помещении по адресу: г. Владивосток, ул. Западная, д. 15, каб. 706.

Экспозиция (ознакомление с Проектом схемы расположения земельного участка) будет проводиться с **15.10.2024 по 21.10.2024 (за исключением выходных дней)** по адресу: **г. Владивосток, ул. Западная, д. 15, каб. 706, предварительная запись** по телефону: **8 (423) 252-76-26** (отдел публичных слушаний управления градостроительства администрации города Владивостока).

В здании управления градостроительства администрации города Владивостока по адресу: г. Владивосток, ул. Западная, д. 15, каб. 706 действует пропускной режим. Представители организатора общественного обсуждения проводят Вас с поста охраны в помещение по адресу: г. Владивосток, ул. Западная, д. 15, каб. 706 для участия в экспозиции проекта.

Режим работы экспозиции: **ежедневно с 15.10.2024 по 21.10.2024 (за исключением выходных дней) с 09:30 до 13:00**.

При посещении экспозиции для внесения предложений по Проекту схемы расположения земельного участка на кадастровом плане территории в книгу (журнал) учета посетителей экспозиции проекта при себе необходимо иметь документы для идентификации.

Участниками общественного обсуждения могут являться граждане, постоянно проживающие на территории, в отношении которой подготовлена схема расположения земельного участка на кадастровом плане территории, на котором расположены многоквартирный дом и иные входящие в состав такого дома объекты недвижимого имущества, по адресу: Приморский край, г. Владивосток, пр. 100-летия Владивостока, 125 (только с отметкой в паспорте гражданина Российской Федерации о постоянной регистрации. Граждане без наличия постоянной регистрации не могут быть зарегистрированы в качестве участника и вносить свои предложения по Проекту схемы расположения земельного участка на кадастровом плане территории, вынесенной на общественное обсуждение), правообладатели находящихся в границах этой территории земельных участков и (или) расположенных на них объектов капитального строительства, а также правообладатели помещений, являющихся частью указанных объектов капитального строительства (прилагаются выписки из ЕГРН, подтверждающие право на земельные участки, объекты капитального строительства, помещения в них). Проект схемы расположения земельного участка на кадастровом плане территории, на котором расположены многоквартирный дом и иные входящие в состав такого дома объекты недвижимого имущества, координаты расположения земельного участка или земельных участков на кадастровом плане территории будут размещены на официальном сайте администрации города Владивостока www.vlc.ru **15.10.2024** в разделе «Общественное обсуждение».

Участники общественного обсуждения в целях идентификации представляют сведения о себе (фамилию, имя, отчество (при наличии), дату рождения, адрес места жительства (регистрации) - для физических лиц; наименование, основной государственный регистрационный номер, место нахождения и адрес - для юридических лиц) с приложением документов, подтверждающих такие сведения.

Участники общественного обсуждения, являющиеся правообладателями соответствующих земельных участков и (или) расположенных на них объектов капитального строительства и (или) помещений, являющихся частью указанных объектов капитального строительства, также представляют сведения соответственно о таких земельных участках, объектах капитального строительства, помещениях, являющихся частью указанных объектов капитального строительства, из Единого государственного реестра недвижимости и иные документы, устанавливающие или удостоверяющие их права на такие земельные участки, объекты капитального стро-

ительства, помещения, являющиеся частью указанных объектов капитального строительства.

Участники общественного обсуждения, не представившие вышеуказанные сведения, либо представившие недостоверные сведения, не подлежат идентификации (регистрации) в качестве участников общественного обсуждения. Документы необходимо прилагать к обращению в сканированной форме.

На основании вышеизложенного, для прохождения процедуры идентификации необходимо предоставить организатору общественного обсуждения следующие документы:

1. Если участником общественного обсуждения является гражданин Российской Федерации:

необходимо предоставить паспорт Российской Федерации с отметкой о постоянной регистрации по городу Владивостоку в границах схемы расположения земельного участка на кадастровом плане территории, на котором расположены многоквартирный дом и иные входящие в состав такого дома объекты недвижимого имущества, по адресу: Приморский край, г. Владивосток, пр. 100-летия Владивостока, 125;

если гражданин Российской Федерации участвует в общественном обсуждении как правообладатель объекта недвижимости, расположенного в границах схемы расположения земельного участка на кадастровом плане территории, на котором расположены многоквартирный дом и иные входящие в состав такого дома объекты недвижимого имущества, по адресу: Приморский край, г. Владивосток, пр. 100-летия Владивостока, 125 для идентификации необходимо предоставить выписку из ЕГРН в отношении данного объекта недвижимости, правообладателем которого является данный гражданин Российской Федерации и паспорт гражданина Российской Федерации.

2. Если участником общественного обсуждения является юридическое лицо/индивидуальный предприниматель:

необходимо предоставить выписку из ЕГРН в отношении объекта недвижимости, расположенного в границах схемы расположения земельного участка на кадастровом плане территории, на котором расположены многоквартирный дом и иные входящие в состав такого дома объекты недвижимого имущества, по адресу: Приморский край, г. Владивосток, г. Владивосток, пр. 100-летия Владивостока, 125 правообладателем которого является данное юридическое лицо/индивидуальный предприниматель, а также выписку из ЕГРЮЛ /ЕГРИП в отношении юридического лица/индивидуального предпринимателя.

По вопросам образования и постановки на государственный кадастровый учет земельного участка под многоквартирным домом, вынесенного на общественное обсуждение, Вы можете обратиться по телефону 8(423) 2-659-267 в отдел по управлению и распоряжению земельными участками, государственная собственность на которые не разграничена Управления муниципальной собственности г. Владивостока.

По вопросам проведения процедуры общественного обсуждения Вы можете обратиться по телефону 8 (423) 252-76-26 в отдел публичных слушаний управления градостроительства администрации города Владивостока.

Оповещение о начале общественного обсуждения по схеме расположения земельного участка на кадастровом плане территории, на котором расположены многоквартирный дом и иные входящие в состав такого дома объекты недвижимого имущества, по адресу: Приморский край, г. Владивосток, ул. Пушкинская, д. 21а

Администрация города Владивостока информирует о проведении общественного обсуждения по схеме расположения земельного участка на кадастровом плане территории, на котором расположены многоквартирный дом и иные входящие в состав такого дома объекты недвижимого имущества, по адресу: Приморский край, г. Владивосток, ул. Пушкинская, д. 21а.

Проект, выносимый на общественное обсуждение, - проект схемы расположения земельного участка на кадастровом плане территории, на котором расположены многоквартирный дом и иные входящие в состав такого дома объекты недвижимого имущества, по адресу: Приморский край, г. Владивосток, ул. Пушкинская, д. 21а (далее - Проект схемы расположения земельного участка).

Проект схемы расположения земельного участка на кадастровом плане территории и информационные материалы к ней будут размещены на официальном сайте администрации города Владивостока www.vlc.ru **15.10.2024** в разделе «Общественное обсуждение».

Перечень информационных материалов к Проекту схемы расположения земельного участка на кадастровом плане территории включает в себя:

- схема расположения земельного участка на кадастровом плане территории, на котором расположены многоквартирный дом и иные входящие в состав такого дома объекты недвижимого имущества;

- координаты расположения земельного участка или земельных участков на кадастровом плане территории.

Общественное обсуждение по схеме расположения земельного участка на кадастровом плане территории, на котором расположены многоквартирный дом и иные входящие в состав такого дома объекты недвижимого имущества, по адресу: Приморский край, г. Владивосток, ул. Пушкинская, д. 21а проводится в соответствии с постановлением Администрации Приморского края от 25.08.2015 № 303-па «Об утверждении Порядка организации и проведении общественных обсуждений или публичных слушаний по вопросам градостроительной деятельности на территориях Владивостокского, Артемовского городских округов, Надеждинского муниципального района Приморского края, Шкотовского муниципального округа Приморского края» (далее - постановление № 303-па).

Срок проведения общественного обсуждения исчисляется со дня оповещения о начале проведения общественного обсуждения до дня опубликования заключения о результатах общественного обсуждения и составляет 22 дня.

Результатом общественного обсуждения будет являться опубликованное на официальном сайте администрации города Владивостока www.vlc.ru **31.10.2024** в разделе «Общественное обсуждение» заключение о результатах общественного обсуждения.

Ознакомление с проектом схемы расположения земельного участка на кадастровом плане территории в рамках процедуры «экспозиция» состоит на официальном сайте администрации города Владивостока www.vlc.ru в разделе «Общественное обсуждение».

Экспозиция будет проводиться с **15.10.2024 по 21.10.2024**.

Предложения и замечания, касающиеся схемы расположения земельного участка на кадастровом плане территории, на котором расположены многоквартирный дом и иные входящие в состав такого дома объекты недвижимого имущества, по адресу: Приморский край, г. Владивосток, ул. Пушкинская, д. 21а, вынесенной на общественное обсуждение, могут вноситься участниками общественного обсуждения с приложением документов для проведения

идентификации (в случае отсутствия документов для проведения идентификации предложения не могут быть учтены в рамках общественного обсуждения), **с 15.10.2024 по 21.10.2024:**

а) посредством официального сайта администрации города Владивостока www.vlc.ru в разделе «Общественное обсуждение» путем заполнения электронной формы «Подать обращение для участия в общественных обсуждениях или публичных слушаниях по вопросам градостроительной деятельности»;

б) в письменной форме или в форме электронного документа в адрес организатора общественного обсуждения - управления градостроительства администрации города Владивостока по почте: г. Владивосток, Океанский пр-т, д. 20;

в) в рабочие дни **с 15.10.2024 по 21.10.2024** посредством записи в книге (журнале) учета посетителей экспозиции проекта;

г) в рабочие дни **с 15.10.2024 по 21.10.2024** в письменной форме лично в адрес организатора общественного обсуждения - управления градостроительства администрации города Владивостока по адресу: г. Владивосток, Океанский пр-т, д. 15/3.

В соответствии с пунктом 15 постановления № 303-па внести предложения могут участники общественных обсуждений, прошедшие идентификацию. Идентификация в случае внесения предложений посредством записи в книге (журнале) учета посетителей экспозиции проекта будет проводиться в помещении по адресу: г. Владивосток, ул. Западная, д. 15, каб. 706.

Экспозиция (ознакомление с Проектом схемы расположения земельного участка) будет проводиться **с 15.10.2024 по 21.10.2024 (за исключением выходных дней) по адресу: г. Владивосток, ул. Западная, д. 15, каб. 706, предварительная запись** по телефону: **8 (423) 252-76-26** (отдел публичных слушаний управления градостроительства администрации города Владивостока).

В здании управления градостроительства администрации города Владивостока по адресу: г. Владивосток, ул. Западная, д. 15, каб. 706 действует пропускной режим. Представители организатора общественного обсуждения проводят Вас с поста охраны в помещение по адресу: г. Владивосток, ул. Западная, д. 15, каб. 706 для участия в экспозиции проекта.

Режим работы экспозиции: **ежедневно с 15.10.2024 по 21.10.2024 (за исключением выходных дней) с 09:30 до 13:00.**

При посещении экспозиции для внесения предложений по Проекту схемы расположения земельного участка на кадастровом плане территории в книгу (журнал) учета посетителей экспозиции проекта при себе необходимо иметь документы для идентификации.

Участниками общественного обсуждения могут являться граждане, постоянно проживающие на территории, в отношении которой подготовлена схема расположения земельного участка на кадастровом плане территории, на котором расположены многоквартирный дом и иные входящие в состав такого дома объекты недвижимого имущества, по адресу: Приморский край, г. Владивосток, ул. Пушкинская, д. 21а (только с отметкой в паспорте гражданина Российской Федерации о постоянной регистрации. Граждане без наличия постоянной регистрации не могут быть зарегистрированы в качестве участника и вносить свои предложения по Проекту схемы расположения земельного участка на кадастровом плане территории, вынесенной на общественное обсуждение), правообладатели находящихся в границах этой территории земельных участков и (или) расположенных на них объектов капитального строительства, а также правообладатели помещений, являющихся частью указанных объектов капитального строительства (прилагаются выписки из ЕГРН, подтверждающие право на земельные участки, объекты капитального строительства, помещения в них). Проект схемы расположения земельного участка на кадастровом плане территории, на котором расположены многоквартирный дом и иные входящие в состав такого дома объекты недвижимого имущества, координаты расположения земельного участка или земельных участков на кадастровом плане территории будут размещены на официальном сайте администрации города Владивостока www.vlc.ru **15.10.2024** в разделе «Общественное обсуждение».

Участники общественного обсуждения в целях идентификации представляют сведения о себе (фамилию, имя, отчество (при наличии), дату рождения, адрес места жительства (регистрации) - для физических лиц; наименование, основной государственный регистрационный номер, место нахождения и адрес - для юридических лиц) с приложением документов, подтверждающих такие сведения.

Участники общественного обсуждения, являющиеся правообладателями соответствующих земельных участков и (или) расположенных на них объектов капитального строительства и (или) помещений, являющихся частью указанных объектов капитального строительства, также представляют сведения соответственно о таких земельных участках, объектах капитального строительства, помещениях, являющихся частью указанных объектов капитального строительства, из Единого государственного реестра недвижимости и иные документы, устанавливающие или удостоверяющие их права на такие земельные участки, объекты капитального строительства, помещения, являющиеся частью указанных объектов капитального строительства.

Участники общественного обсуждения, не представившие вышеуказанные сведения, либо представившие недостоверные сведения, не подлежат идентификации (регистрации) в качестве участников общественного обсуждения. Документы необходимо прилагать к обращению в сканированной форме.

На основании вышеизложенного, для прохождения процедуры идентификации необходимо предоставить организатору общественного обсуждения следующие документы:

1. Если участником общественного обсуждения является гражданин Российской Федерации:

необходимо предоставить паспорт Российской Федерации с отметкой о постоянной регистрации по городу Владивостоку в границах схемы расположения земельного участка на кадастровом плане территории, на котором расположены многоквартирный дом и иные входящие в состав такого дома объекты недвижимого имущества, по адресу: Приморский край, г. Владивосток, ул. Пушкинская, д. 21а;

если гражданин Российской Федерации участвует в общественном обсуждении как правообладатель объекта недвижимости, расположенного в границах схемы расположения земельного участка на кадастровом плане территории, на котором расположены многоквартирный дом и иные входящие в состав такого дома объекты недвижимого имущества, по адресу: Приморский край, г. Владивосток, ул. Пушкинская, д. 21а, для идентификации необходимо предоставить выписку из ЕГРН в отношении данного объекта недвижимости, правообладателем которого является данный гражданин Российской Федерации и паспорт гражданина Российской Федерации.

2. Если участником общественного обсуждения является юридическое лицо/индивидуальный предприниматель:

необходимо предоставить выписку из ЕГРН в отношении объекта недвижимости, располо-

женного в границах схемы расположения земельного участка на кадастровом плане территории, на котором расположены многоквартирный дом и иные входящие в состав такого дома объекты недвижимого имущества, по адресу: Приморский край, г. Владивосток, ул. Пушкинская, д. 21а, правообладателем которого является данное юридическое лицо/индивидуальный предприниматель, а также выписку из ЕГРЮЛ /ЕГРИП в отношении юридического лица/индивидуального предпринимателя.

По вопросам образования и постановки на государственный кадастровый учет земельного участка под многоквартирным домом, вынесенного на общественное обсуждение, Вы можете обратиться по телефону 8(423) 2-659-267 в отдел по управлению и распоряжению земельными участками, государственная собственность на которые не разграничена Управления муниципальной собственности г. Владивостока.

По вопросам проведения процедуры общественного обсуждения Вы можете обратиться по телефону 8 (423) 252-76-26 в отдел публичных слушаний управления градостроительства администрации города Владивостока.

Оповещение о начале общественного обсуждения по схеме расположения земельного участка на кадастровом плане территории, на котором расположены многоквартирный дом и иные входящие в состав такого дома объекты недвижимого имущества, по адресу: Приморский край, г. Владивосток, переулок Камский, д. 8

Администрация города Владивостока информирует о проведении общественного обсуждения по схеме расположения земельного участка на кадастровом плане территории, на котором расположены многоквартирный дом и иные входящие в состав такого дома объекты недвижимого имущества, по адресу: Приморский край, г. Владивосток, переулок Камский, д. 8.

Проект, выносимый на общественное обсуждение, - проект схемы расположения земельного участка на кадастровом плане территории, на котором расположены многоквартирный дом и иные входящие в состав такого дома объекты недвижимого имущества, по адресу: Приморский край, г. Владивосток, переулок Камский, д. 8 (далее – Проект схемы расположения земельного участка).

Проект схемы расположения земельного участка на кадастровом плане территории и информационные материалы к ней будут размещены на официальном сайте администрации города Владивостока www.vlc.ru **15.10.2024** в разделе «Общественное обсуждение».

Перечень информационных материалов к Проекту схемы расположения земельного участка на кадастровом плане территории включает в себя:

- схема расположения земельного участка на кадастровом плане территории, на котором расположены многоквартирный дом и иные входящие в состав такого дома объекты недвижимого имущества;

- координаты расположения земельного участка или земельных участков на кадастровом плане территории.

Общественное обсуждение по схеме расположения земельного участка на кадастровом плане территории, на котором расположены многоквартирный дом и иные входящие в состав такого дома объекты недвижимого имущества, по адресу: Приморский край, г. Владивосток, переулок Камский, д. 8 проводится в соответствии с постановлением Администрации Приморского края от 25.08.2015 № 303-па «Об утверждении Порядка организации и проведения общественных обсуждений или публичных слушаний по вопросам градостроительной деятельности на территориях Владивостокского, Артемовского городских округов, Надеждинского муниципального района Приморского края, Шкотовского муниципального округа Приморского края» (далее - постановление № 303-па).

Срок проведения общественного обсуждения исчисляется со дня оповещения о начале проведения общественного обсуждения до дня опубликования заключения о результатах общественного обсуждения и составляет 22 дня.

Результатом общественного обсуждения будет являться опубликованное на официальном сайте администрации города Владивостока www.vlc.ru **31.10.2024** в разделе «Общественное обсуждение» заключение о результатах общественного обсуждения.

Ознакомление с проектом схемы расположения земельного участка на кадастровом плане территории в рамках процедуры «экспозиция» состоится на официальном сайте администрации города Владивостока www.vlc.ru в разделе «Общественное обсуждение».

Экспозиция будет проводиться **с 15.10.2024 по 21.10.2024.**

Предложения и замечания, касающиеся схемы расположения земельного участка на кадастровом плане территории, на котором расположены многоквартирный дом и иные входящие в состав такого дома объекты недвижимого имущества, по адресу: Приморский край, г. Владивосток, переулок Камский, д. 8, вынесенной на общественное обсуждение, могут вноситься участниками общественного обсуждения с приложением документов для проведения идентификации (в случае отсутствия документов для проведения идентификации предложения не могут быть учтены в рамках общественного обсуждения), **с 15.10.2024 по 21.10.2024:**

а) посредством официального сайта администрации города Владивостока www.vlc.ru в разделе «Общественное обсуждение» путем заполнения электронной формы «Подать обращение для участия в общественных обсуждениях или публичных слушаниях по вопросам градостроительной деятельности»;

б) в письменной форме или в форме электронного документа в адрес организатора общественного обсуждения - управления градостроительства администрации города Владивостока по почте: г. Владивосток, Океанский пр-т, д. 20;

в) в рабочие дни **с 15.10.2024 по 21.10.2024** посредством записи в книге (журнале) учета посетителей экспозиции проекта;

г) в рабочие дни **с 15.10.2024 по 21.10.2024** в письменной форме лично в адрес организатора общественного обсуждения - управления градостроительства администрации города Владивостока по адресу: г. Владивосток, Океанский пр-т, д. 15/3.

В соответствии с пунктом 15 постановления № 303-па внести предложения могут участники общественных обсуждений, прошедшие идентификацию. Идентификация в случае внесения предложений посредством записи в книге (журнале) учета посетителей экспозиции проекта будет проводиться в помещении по адресу: г. Владивосток, ул. Западная, д. 15, каб. 706.

Экспозиция (ознакомление с Проектом схемы расположения земельного участка) будет проводиться **с 15.10.2024 по 21.10.2024 (за исключением выходных дней) по адресу: г. Владивосток, ул. Западная, д. 15, каб. 706, предварительная запись** по телефону: **8 (423) 252-76-26** (отдел публичных слушаний управления градостроительства администрации города Владивостока).

В здании управления градостроительства администрации города Владивостока по адресу: г. Владивосток, ул. Западная, д. 15, каб. 706 действует пропускной режим. Представители орга-

низатора общественного обсуждения проводят Вас с поста охраны в помещение по адресу: г. Владивосток, ул. Западная, д. 15, каб. 706 для участия в экспозиции проекта.

Режим работы экспозиции: **ежедневно с 15.10.2024 по 21.10.2024 (за исключением выходных дней) с 09:30 до 13:00.**

При посещении экспозиции для внесения предложений по Проекту схемы расположения земельного участка на кадастровом плане территории в книгу (журнал) учета посетителей экспозиции проекта при себе необходимо иметь документы для идентификации.

Участниками общественного обсуждения могут являться граждане, постоянно проживающие на территории, в отношении которой подготовлена схема расположения земельного участка на кадастровом плане территории, на котором расположены многоквартирный дом и иные входящие в состав такого дома объекты недвижимого имущества, по адресу: Приморский край, г. Владивосток, переулок Камский, д. 8 (только с отметкой в паспорте гражданина Российской Федерации о постоянной регистрации. Граждане без наличия постоянной регистрации не могут быть зарегистрированы в качестве участника и вносить свои предложения по Проекту схемы расположения земельного участка на кадастровом плане территории, вынесенной на общественное обсуждение), правообладатели находящихся в границах этой территории земельных участков и (или) расположенных на них объектов капитального строительства, а также правообладатели помещений, являющихся частью указанных объектов капитального строительства (прилагаются выписки из ЕГРН, подтверждающие право на земельные участки, объекты капитального строительства, помещения в них). Проект схемы расположения земельного участка на кадастровом плане территории, на котором расположены многоквартирный дом и иные входящие в состав такого дома объекты недвижимого имущества, координаты расположения земельного участка или земельных участков на кадастровом плане территории будут размещены на официальном сайте администрации города Владивостока www.vlc.ru **15.10.2024** в разделе «Общественное обсуждение».

Участники общественного обсуждения в целях идентификации представляют сведения о себе (фамилию, имя, отчество (при наличии), дату рождения, адрес места жительства (регистрации) - для физических лиц; наименование, основной государственный регистрационный номер, место нахождения и адрес - для юридических лиц) с приложением документов, подтверждающих такие сведения.

Участники общественного обсуждения, являющиеся правообладателями соответствующих земельных участков и (или) расположенных на них объектов капитального строительства и (или) помещений, являющихся частью указанных объектов капитального строительства, также представляют сведения соответственно о таких земельных участках, объектах капитального строительства, помещениях, являющихся частью указанных объектов капитального строительства, из Единого государственного реестра недвижимости и иные документы, устанавливающие или удостоверяющие их права на такие земельные участки, объекты капитального стро-

ительства, помещения, являющиеся частью указанных объектов капитального строительства.

Участники общественного обсуждения, не представившие вышеуказанные сведения, либо представившие недостоверные сведения, не подлежат идентификации (регистрации) в качестве участников общественного обсуждения. Документы необходимо прилагать к обращению в сканированной форме.

На основании вышеизложенного, для прохождения процедуры идентификации необходимо предоставить организатору общественного обсуждения следующие документы:

1. Если участником общественного обсуждения является гражданин Российской Федерации:

необходимо предоставить паспорт Российской Федерации с отметкой о постоянной регистрации по городу Владивостоку в границах схемы расположения земельного участка на кадастровом плане территории, на котором расположены многоквартирный дом и иные входящие в состав такого дома объекты недвижимого имущества, по адресу: Приморский край, г. Владивосток, переулок Камский, д. 8;

если гражданин Российской Федерации участвует в общественном обсуждении как правообладатель объекта недвижимости, расположенного в границах схемы расположения земельного участка на кадастровом плане территории, на котором расположены многоквартирный дом и иные входящие в состав такого дома объекты недвижимого имущества, по адресу: Приморский край, г. Владивосток, переулок Камский, д. 8 для идентификации необходимо предоставить выписку из ЕГРН в отношении данного объекта недвижимости, правообладателем которого является данный гражданин Российской Федерации и паспорт гражданина Российской Федерации.

2. Если участником общественного обсуждения является юридическое лицо/индивидуальный предприниматель:

необходимо предоставить выписку из ЕГРН в отношении объекта недвижимости, расположенного в границах схемы расположения земельного участка на кадастровом плане территории, на котором расположены многоквартирный дом и иные входящие в состав такого дома объекты недвижимого имущества, по адресу: Приморский край, г. Владивосток, переулок Камский, д. 8, правообладателем которого является данное юридическое лицо/индивидуальный предприниматель, а также выписку из ЕГРЮЛ /ЕГРИП в отношении юридического лица/индивидуального предпринимателя.

По вопросам образования и постановки на государственный кадастровый учет земельного участка под многоквартирным домом, вынесенного на общественное обсуждение, Вы можете обратиться по телефону 8(423) 2-659-267 в отдел по управлению и распоряжению земельными участками, государственная собственность на которые не разграничена Управления муниципальной собственности г. Владивостока.

По вопросам проведения процедуры общественного обсуждения Вы можете обратиться по телефону 8 (423) 252-76-26 в отдел публичных слушаний управления градостроительства администрации города Владивостока.

К детской больнице будет удобно подъехать

Дорожники ведут ремонт подъезда на улице Приморской

Накануне специалисты муниципального дорожного предприятия «Содержание городских территорий» приступили к комплексному ремонту проезда к детской больнице на улице Приморской. Из-за обильных дождей, которые обрушились на Владивосток в августе, дорожное полотно здесь оказалось сильно повреждено.

Чтобы обеспечить комфортный проезд, городское управление дорог включило этот адрес в перечень объектов для восстановления. В ходе работ специалисты произведут демонтаж поврежденного асфальта, подготовят основание и уложат новое дорожное полотно.

«Участок ремонта составит около 600 квадратных метров. Надеемся, что погодные условия позволят завершить все работы до конца этой недели», – прокомментировал Андрей



Фото Vlc.Ru

Борсук, старший дорожный мастер «СГТ».

Как добавляет дорожники, в связи с ремонтными работами возможны временные затруднения проезда. Водителей просят учитывать это обстоятельство и по возможности пользоваться альтернативными маршрутами.

Напомним, что в городе комплексные дорожные работы

продолжаются в районе Иртышской, 23, корп. 6, Русской, 57ф, на Патрокле, перекрестке Русская – проспект 100-летия Владивостока, Иртышской (от проспекта 100-летия Владивостока до Гамарника), Адмирала Горшкова, Беговой, Героев Хасана, Никифорова, Сафонова и по другим адресам.

Евгений СИДОРОВ



На улице Иртышской делают новый тротуар

На участке улицы Иртышской от пересечения с проспектом 100-летия Владивостока до Гамарника кипят дорожные работы. Сейчас идёт монтаж тротуарного бордюра, устанавливаются границы будущей новой пешеходной зоны. Впереди – ремонт системы ливневой канализации и асфальтирование проезжей части и тротуара.

«На объект сейчас завозят материалы для монтажа дождеприёмных и смотровых камер сети ливневой канализации, прокладки новых труб. Весь комплекс работ должна завершить до конца октября», – прокомментировали в управлении дорог администрации Владивостока.

После проведения основных строительных работ здесь установят новые дорожные знаки и ограждение, нанесут разметку.

Работы проводятся под контролем специалистов городской администрации.

Напомним, что сейчас дорожные работы также идут на улицах Адмирала Горшкова, Беговой, на Патрокле, перекрестке Русская – проспект 100-летия Владивостока, улицах Героев Хасана, Никифорова, Сафонова и по другим адресам.

Марина СТЕПАНОВА

Во Владивостоке общественные наблюдатели проверили качество ремонтных работ в муниципальных учреждениях образования. 9 октября совместно с представителями администрации города они проинспектировали учебные заведения № 80, 21 и ЦО «Ступени».

Первым объектом, который осмотрели наблюдатели, стал Центр образования «Ступени». Здесь провели капитальный ремонт входной группы, кровли, спортивного стадиона и пищеблока. На кухне полностью обновили технологическое оборудование, а в обеденной зоне, помимо новой мебели, появились таблички с информацией о витаминах. Дети могут перейти по QR-коду и узнать о пользе этих элементов.

«Теперь в столовой светло и уютно, а на нашей кухне есть всё, что нужно: легко и приятно готовить. Работать – одно удовольствие», – отмечают повара.

Затем народные контролеры отправились в общеобразовательную школу № 21. Особое внимание они обратили на отремонтированную входную зону. Для удобства ребят здесь установили мягкие пуфики, заменили жалюзи, а также смонтировали пластиковые двери на входе в раздевалку.

Глобальные изменения ждали наблюдателей и в спортивном зале. Помимо капитального ремонта самого пространства, тут обновили раздевалки и туалетные комнаты. Кроме того, поставили новые шведские стенки, лавочки и дополнительный инвентарь. В планах украсить стены тематическими рисунками и установить баскетбольные щиты и кольца.

Также ремонтные работы затронули и пищеблок. Современная система приточно-вытяжной вентиляции, специализированные моечные ванны, холодильное и кондитерское оборудование – это и многое другое теперь появилось в кухонной зоне.

Рабочую поездку общественные наблюдатели завершили в школе № 80. Здесь отремонтировали наружную лестницу, провели модернизацию входной группы, реконструировали спортивный зал и столовую. У школьников теперь есть возможность обедать в зонах перекуса, буфета и кафе. Планируется, что в ближайшее время тут установят кашпо с цветами, чтобы разделить эти территории. К слову, совсем скоро отдохнуть от занятий ученики смогут за играми в настольные шахматы и дженгу. А чтобы младшеклассники научились правилам дорожного движения, на первом этаже организовали специальный уголок со светофором и интерактивной панелью.

«Сегодня мы посетили несколько образовательных учреждений, и я могу с уверенностью сказать, что изменения впечатляют. Я уверен, что дети и их родители будут в восторге от нового облика своих школ. В ходе проверки были выявлены некоторые незначительные замечания, которые в основном касаются мелких косметических дефектов. Все эти недочёты устранят в ближайшее время. Отдельно стоит отметить недавний вопрос, связанный с состоянием санузлов в школе № 80. Администрация школы сейчас активно занимается подготовкой проектно-сметной документации для проведения ремонта», – отметил координатор общественных наблюдателей Приморского края Иван Алимасов.

Евгений СИДОРОВ

Капремонт под контролем общественников

Качество ремонта в школах Владивостока проверили общественные наблюдатели

Фото Максима ДОЛБИНА

