

БУДЬТЕ В КУРСЕ!




Владивосток

Семья в каждой букве*

16+

*2024 год Указом Президента РФ объявлен Годом семьи



Молодым везде у нас зачет!

Учителя и воспитатели, которые пришли в профессию совсем недавно, участвуют в городском конкурсе педагогического мастерства

стр. 2



Наведите камеру своего телефона на QR-код и перейдите на канал!

СПОРТ ТВОЕГО ГОРОДА



Проект запущен по инициативе главы города Владивостока Константина Шестакова

Молодым везде у нас зачет!

Во Владивостоке проходит городской конкурс педагогического мастерства «Молодой специалист года – 2024». Это состязание уже стало традицией для нашего города: в конкурсе ежегодно участвуют специалисты из школ и детских садов, а иногда даже и с учреждений дополнительного образования.

В этом году в числе участников – 35 учителей и 14 воспитателей со стажем не более трех лет.

Какие испытания нужно пройти конкурсантам? Как и по каким критериям оценивают педагогов? В чем польза этого события? Мы узнали, что называется, из первых уст – делимся с вами.

ОРГАНИЗОВАТЬ КОНКУРС – ЭТО НЕ «ТЯЖЕЛО», А «ВО БЛАГО»

Торжественное открытие состязания прошло на базе школы № 17. Там же уже состоялось первое испытание для учителей (педагоги проводили открытые уроки).

– Я выступаю за то, чтобы каждый год конкурсы профессионального мастерства проходили на базе разных школ. Так директора и педагоги всех учреждений смогут получить ценный опыт. Речь идет об опыте организации событий такого масштаба и о педагогическом опыте других учреждений.

В этом году управление по работе с муниципальными учреждениями образования администрации Владивостока выбрало нас как площадку для проведения мероприятия. И мы не подведем. Судя по прошедшему первому этапу, члены жюри, коллеги из других школ и дети остались довольны организацией конкурса в нашем учреждении, – отметила Лилит Арутюнян, директор школы № 17.

По словам Лилит Андрианиковны, анализировать лучшие практики других педагогов крайне важно для развития любого специалиста сферы образования. «Иногда в школах проходят открытые уроки вне конкурсов, например, в рамках методических встреч. Но не всегда есть возможность отправить всех специалистов своего учреждения, которым хочется получить новый опыт, на такие мероприятия. Одного или двух – это да, но всех желающих – увы. В случае с конкурсом ситуация немного другая: на базе

Учителя и воспитатели, которые пришли в профессию совсем недавно, участвуют в городском конкурсе педагогического мастерства



«Мне казалось, что я идеально провел урок. Дети активно участвовали в нем, поднимали руки. Что могло пойти не так? А оказалось, что некоторые моменты можно было улучшить»

МБОУ СОШ № 17 в течение первых дней состязания прошло 35 открытых уроков. То есть любой желающий учитель нашей школы может найти время и посетить занятие, понаблюдать, как коллеги работают с детьми, вынести для себя что-то интересное».

ОТКРЫТЫЕ ЗАНЯТИЯ, КЛАССНЫЕ ЧАСЫ, ВСТРЕЧИ С РОДИТЕЛЯМИ...

Конкурс одновременно проходит и для учителей, и для воспитателей. Но немного по разному графику.

С 26 по 28 ноября воспитатели проводили педагогические мероприятия с детьми. 3 декабря педагоги детских садов продемонстрировали профессиональные компетенции в работе с родителями ребят. Сегодня, 5 декабря, молодых специалистов ждут конкурсные испытания «Педагогические ситуации» и «Вопрос молодому специалисту года». В этот же день члены жюри определят победителей и финалистов конкурса.

С 26 по 29 ноября учителя организовывали открытые конкурсные уроки. 2 и 3 декабря педагоги

школ показывали свое мастерство, взаимодействуя с детьми в рамках воспитательного события. 4 декабря участники провели мастер-классы для коллег, а сегодня планируют участие в брифинге. 6 декабря состоится финал: сильнейшие участники, успешно прошедшие предыдущие конкурсные испытания, представят свои идеи по развитию школьного образования на педагогическом совете.

«А НЕ ХОТИТЕ РАБОТАТЬ У НАС В ШКОЛЕ?»

Корреспондент «В» побывал на открытых уроках, которые давали учителя из разных школ города.

Казалось бы, что сложного? Педагоги же каждый день проводят занятия, даже не одно в день. Разве проблематично будет организовать еще одно? Но дело в том, что на конкурсе преподаватели взаимодействуют с ребятами, которых видят впервые. Это непросто: с детьми нужно успеть познакомиться, заинтересовать их, вовлечь в учебный процесс.

Члены жюри оценивали профессиональные компетенции

участников: как конкурсанты ведут занятие, какие методики и приемы используют.

Таким образом, прохождение этого этапа не только приближает к победе, но также дает ценный опыт. Специалисты, которые пришли в педагогику совсем недавно, могут не знать, как улучшить свои занятия и сделать их более полезными для ребят. Члены жюри – педагоги с большим опытом – дают обратную связь, которая помогает конкурсантам вывести уроки на новый уровень.

– Мне казалось, что я идеально провел урок. Дети активно участвовали в нем, поднимали руки. Что могло пойти не так? А оказалось, что некоторые моменты можно было улучшить, – рассказывает Иван Манджиев, учитель английского языка школы № 70. – Например, по УМК нужно проводить занятия по иностранному языку без использования русских слов. Я, в свою очередь, иногда применял сложную лексику, которую нужно было переводить, так как ребята еще не успели выучить эти слова. Также будет лучше, если во время занятия школьники будут обращаться к разным носи-

телям: электронным, бумажным (и учебникам, и раздаточным материалам). А я использовал только монитор.

Однако дети остались довольны прошедшим уроком. В конце занятия даже подходили к Ивану и спрашивали, не хочет ли он перевестись в их школу?

КОНКУРСЫ В РЕЖИМЕ НОН-СТОП

Во Владивостоке уже прошли и другие конкурсы педагогического мастерства: «Первый учитель», в котором поучаствовали учителя начальных классов, «Воспитатель года России», в котором приняли участие педагоги детских садов.

По результатам конкурса «Первый учитель» жюри определило трех победителей и двух финалистов. Каким будет пьедестал почета – пока загадка. Результаты конкурса огласят на торжественном награждении в декабре.

По результатам конкурса «Воспитатель года России» победителем муниципального этапа стала Алена Счастливецва, музыкальный руководитель детского сада № 104.

Также наград были удостоены Ирина Назарова, воспитатель детского сада № 158, Полина Василенко, инструктор по физической культуре детского сада № 51, Арюна Ефимова, музыкальный руководитель детского сада № 182, и Елена Сабурова, воспитатель детского сада № 177.

Анастасия КЛЕЩИК

Информация о проведении общественного обсуждения по вопросу выбора земельных участков, находящихся в муниципальной собственности, для образования земельных участков в целях бесплатного предоставления гражданам, имеющим трех и более детей, для индивидуального жилищного строительства в районе ул. Находкинская, 10 в городе Владивостоке

Администрация города Владивостока уведомляет о проведении общественного обсуждения по вопросу выбора земельных участков, находящихся в муниципальной собственности, для образования земельных участков в целях бесплатного предоставления гражданам, имеющим трех и более детей, для индивидуального жилищного строительства в районе ул. Находкинская, 10 в городе Владивостоке

Проект, выносимый на общественное обсуждение, - проект по вопросу выбора земельных участков, находящихся в муниципальной собственности, для образования земельных участков в целях бесплатного предоставления гражданам, имеющим трех и более детей, для индивидуального жилищного строительства в районе ул. Находкинская, 10 в городе Владивостоке (далее – Проект).

Постановление администрации города Владивостока о назначении и проведении общественного обсуждения по вопросу выбора земельных участков, находящихся в муниципальной собственности, для образования земельных участков в целях бесплатного предоставления гражданам, имеющим трех и более детей, для индивидуального жилищного строительства в районе ул. Находкинская, 10 в городе Владивостоке размещено 03.12.2023 на официальном сайте администрации города Владивостока www.vlc.ru во вкладке управления градостроительства администрации города Владивостока «Общественное обсуждение», а также опубликовано 05.12.2024 в газете «Владивосток».

Форма проведения общественного обсуждения: заочное голосование.

Порядок, дата и время ознакомления с проектом, вынесенным на общественное обсуждение и информационными материалами к нему:

- ознакомление с проектом и информационными материалами к нему состоится 05.12.2023 на официальном сайте администрации города Владивостока www.vlc.ru в разделе управления градостроительства администрации города Владивостока «Общественное обсуждение».

Предложения и замечания, касающиеся проекта, вынесенного на общественное обсуждение, могут вноситься участниками общественного обсуждения с 05.12.2024 по 21.01.2025:

а) посредством заполнения электронной формы на официальном сайте администрации города Владивостока www.vlc.ru в разделе управления градостроительства администрации города Владивостока «Общественное обсуждение»;

б) в письменной форме в адрес администрации города Владивостока по почте: г. Владивосток, Океанский пр-т, д. 20;

в) в рабочие дни с 05.12.2024 по 21.01.2025 в письменной форме лично в адрес организатора общественного обсуждения - управления градостроительства администрации города Владивостока по адресу: г. Владивосток, Океанский пр-т, д. 15/3.

Для регистрации в качестве участников общественного обсуждения граждане сообщают свои фамилию, имя, отчество (последнее при наличии), адрес места жительства (пребывания) и, если гражданин является представителем организации, наименование, основной государственный регистрационный номер, место нахождения и адрес организации.

Участниками общественного обсуждения по Проекту являются граждане, имеющие трех и более детей, включенные в реестр граждан, имеющих право на получение земельного участка в соответствии с Законом Приморского края от 08.11.2011 № 837-КЗ «О бесплатном предоставлении земельных участков гражданам, имеющим трех и более детей, в Приморском крае», а также граждане, общественные объединения и иные негосударственные некоммерческие организации различных профессиональных и социальных групп, права и законные интересы которых, затрагивает или может затронуть решение о выборе земельных участков в районе ул. Находкинская, 10 в городе Владивостоке.

Результатом общественного обсуждения будет являться опубликованный на официальном сайте администрации города Владивостока www.vlc.ru 30.01.2025 в разделе управления градостроительства администрации города Владивостока «Общественное обсуждение» протокол общественного обсуждения.

Проект, выносимый на общественное обсуждение, - проект по вопросу выбора земельных участков, находящихся в муниципальной собственности, для образования земельных участков в целях бесплатного предоставления гражданам, имеющим трех и более детей, для индивидуального жилищного строительства в районе ул. Находкинская, 10 в городе Владивостоке (далее – Проект)

Общественное обсуждение по вопросу выбора земельных участков, находящихся в муниципальной собственности, для образования земельных участков в целях бесплатного предоставления гражданам, имеющим трех и более детей, для индивидуального жилищного строительства в районе ул. Находкинская, 10 в городе Владивостоке проводится в целях реализации Закона Приморского края от 08.11.2011 № 837-КЗ «О бесплатном предоставлении земельных участков гражданам, имеющим трех и более детей, в Приморском крае».

Общественное обсуждение проводится в соответствии с Порядком проведения общественного обсуждения по вопросу выбора земельных участков, находящихся в муниципальной собственности, и земельных участков, государственная собственность на которые не разграничена, для образования земельных участков в целях бесплатного предоставления гражданам, имеющим трех и более детей, для индивидуального жилищного строительства в Приморском крае, утвержденного постановлением Правительства Приморского края от 11.03.2021 № 128-пп, в отношении муниципальных земельных участков, расположен в районе ул. Находкинская, 10 в городе Владивостоке:

1. Рассматриваемый земельный участок 25:28:050067:213 в районе ул. Находкинская, 10, располагаются:

1.1 в соответствии со схемой функционального зонирования территории Генерального плана Владивостокского городского округа, утвержденного решением Думы города Владивостока от 15.09.2008 № 119 (в редакции Постановления Администрации Приморского края от 12.02.2018 № 61-па) в границах зоны, предназначенной для ведения садоводства;

1.2. в соответствии с картой градостроительного зонирования Владивостокского городского округа Правил землепользования и застройки Владивостокского городского округа, утвержденной Распоряжением Департамента градостроительства Приморского края от 28.03.2018 № 14 - в зоне, предназначенной для ведения садоводства (СХ 1).

2. С западной стороны от земельного участка располагается проезд в грунтовом испол-

нении.

По вопросам, возникающим в отношении земельных участков, вынесенных на общественное обсуждение, Вы можете обратиться по телефону 8(423) 252-73-36 в отдел по распоряжению муниципальными земельными участками Управления муниципальной собственности г. Владивостока.

По вопросам проведения процедуры общественного обсуждения Вы можете обратиться по телефону 8(423) 252-76-26 в отдел публичных слушаний управления градостроительства администрации города Владивостока.

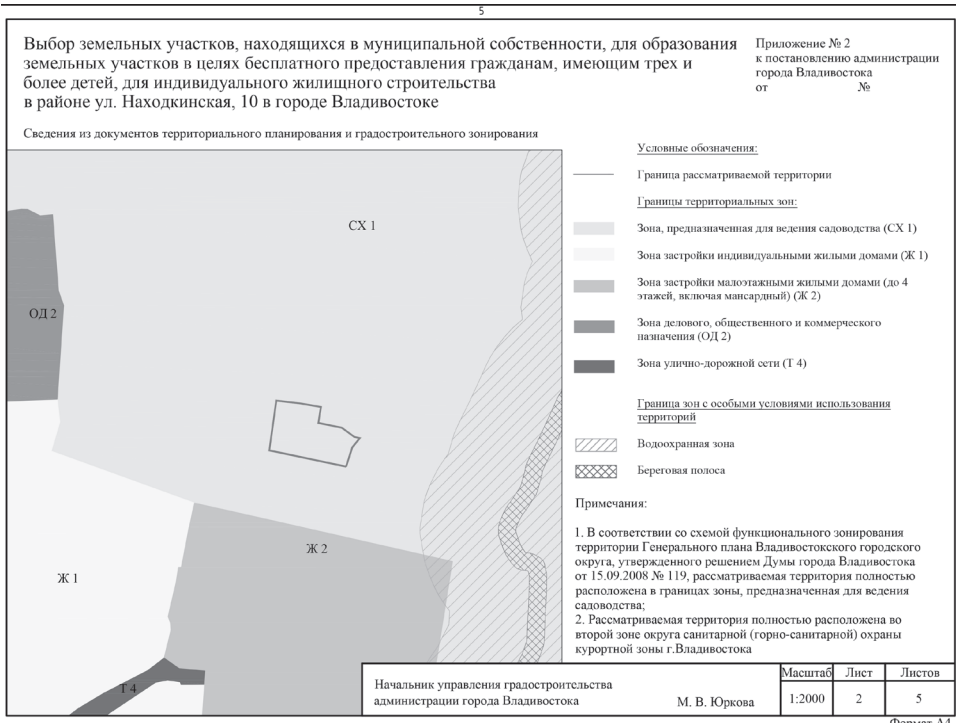




Фото 1

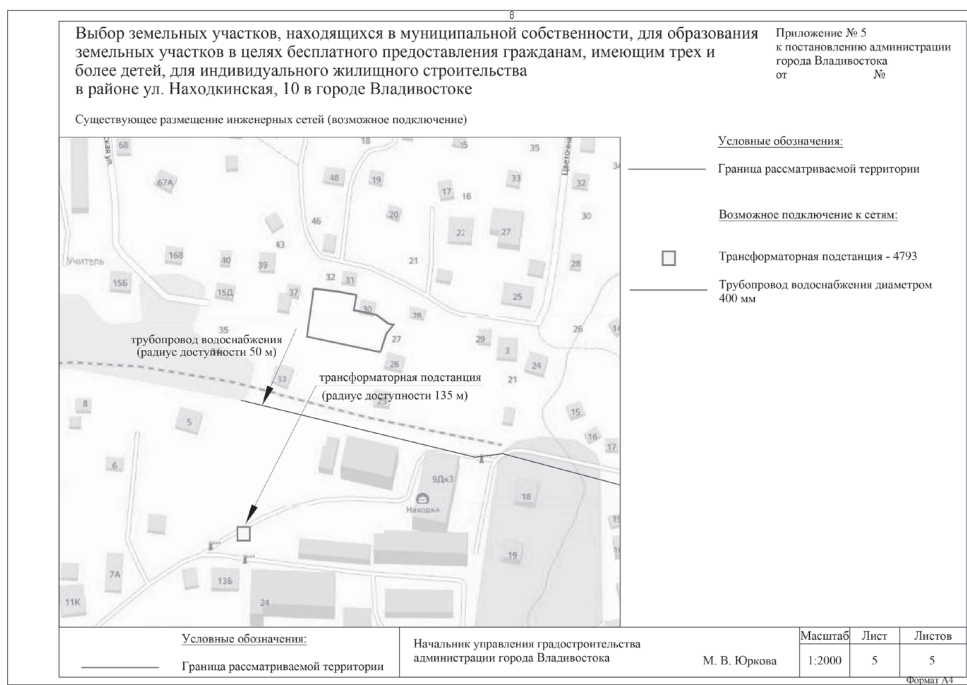


Фото 2

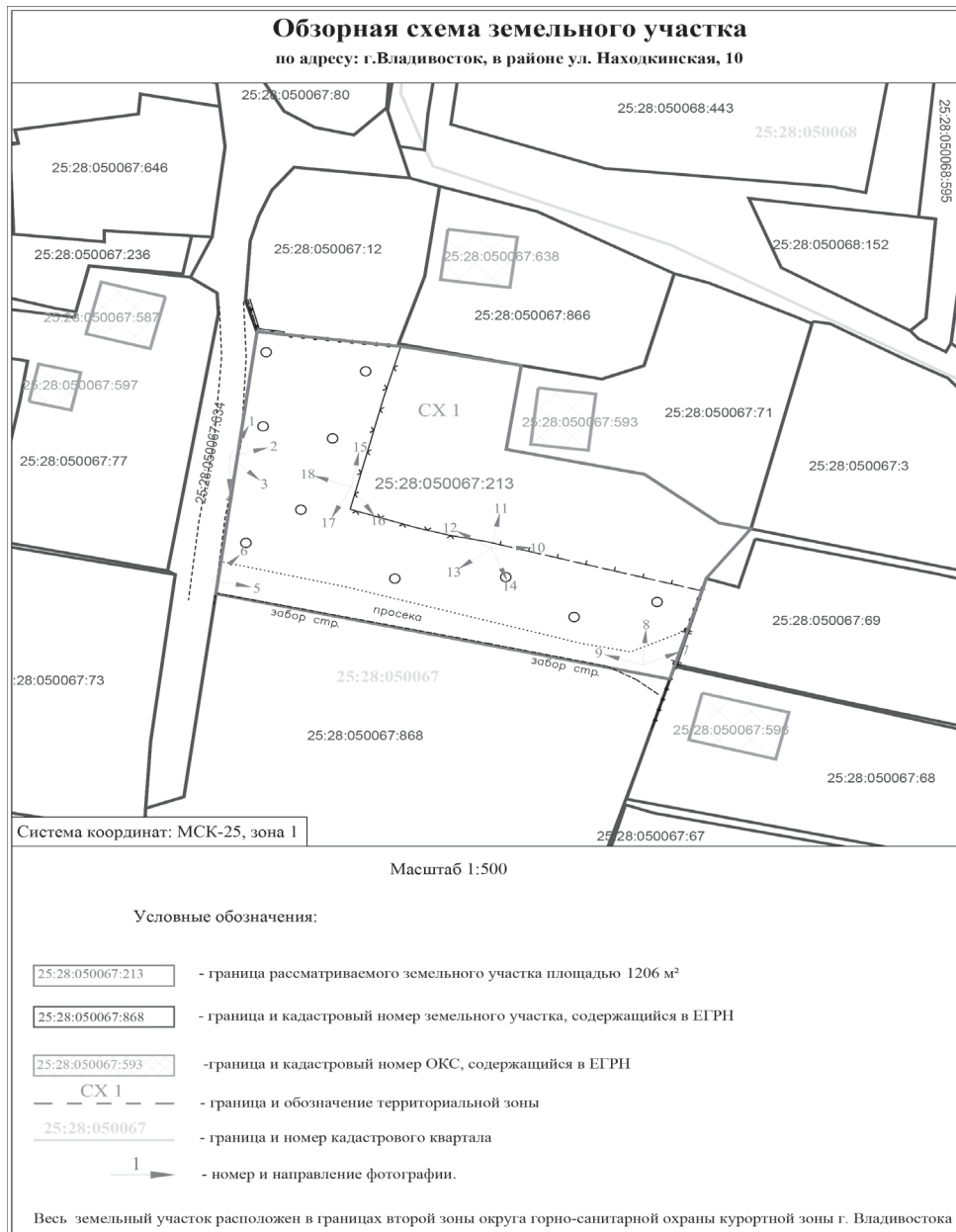


Фото 3



Приложение № 1 к проекту решения о комплексном развитии территории нежилкой застройки Владивостокского городского округа, расположенной по адресу: Приморский край, город Владивосток, в районе улицы Спортивная, общей площадью 14,77 га

ГРАДОСТРОИТЕЛЬНАЯ КОНЦЕПЦИЯ комплексного развития территории нежилкой застройки Владивостокского городского округа расположенной по адресу: Приморский край, город Владивосток, в районе улицы Спортивная

1. Сведения о местоположении, площади и границах территории, подлежащей комплексному развитию нежилкой застройки, а именно: графическое описание местоположения границ территории, перечень координат характерных точек этих границ в системе координат, установленной для ведения Единого государственного реестра недвижимости

Графическое описание местоположения границ территории нежилкой застройки, подлежащей комплексному развитию и расположенной по адресу: Приморский край, город Владивосток, в районе улицы Спортивная.



Масштаб 1:5000

Условные обозначения:

- граница территории, подлежащей комплексному развитию

Площадь территории – 14,77 га.

Каталог координат границ территории нежилкой застройки, подлежащей комплексному развитию и расположенной по адресу: Приморский край, город Владивосток, в районе улицы Спортивная:

Table with columns: №, X, Y. It contains a list of coordinates for the boundaries of the residential development territory. The table is divided into sections for the MSK-25, zone 1 coordinate system.

Table with columns: №, кадастровый номер земельного участка, адрес (местоположение) земельного участка, категория, вид разрешенного использования, площадь земельного участка, кв.м. It lists various land parcels with their respective details.

3. Перечень земельных участков и объектов капитального строительства/сооружений, расположенных в границах территории, подлежащей комплексному развитию, в том числе перечень объектов капитального строительства и сооружений, подлежащих сносу или реконструкции

Таблица №1. Перечень земельных участков

Detailed table listing land parcels and objects of capital construction. Columns include parcel number, location, category, permitted use, and area. It includes specific details about cadastral records and legal status for various parcels.

2. Обоснование возможности осуществления комплексного развития территории, планируемый вид комплексного развития территории.

Комплексное развитие территории нежилкой застройки, расположенной по адресу: Приморский край, город Владивосток, в районе улицы Спортивная обосновано: - Решением Ленинского районного суда г. Владивостока от 21.03.2022 по делу № 2-590/2022, оставленного в силе апелляционным определением Приморского краевого суда от 16.11.2022, о признании объектов капитального строительства ТЦ "Гранд" и ТЦ "Союз" самовольными постройками и возложении обязанности по осуществлению их сноса; - Потребностью повышения эффективности использования территорий Владивостокского городского округа, в части формирования комфортной городской среды, обеспечение достижения показателей в сфере жилищного строительства, а также создание необходимых условий для развития транспортной, социальной, инженерной инфраструктур и благоустройства территории. Комплексное развитие территории нежилкой застройки осуществляется в соответствии с требованиями, предусмотренными частями 4 – 6 статьи 65 Градостроительного кодекса Российской Федерации, а также Положением о комплексном развитии территорий в Приморском крае, утвержденном постановлением Правительства Приморского края от 12.10.2021 № 666-пп «О мерах по реализации Закона Приморского края от 02.08.2021 № 1112-КЗ «О комплексном развитии территории в Приморском крае». Реализация объектов социальной инфраструктуры и благоустройство территории осуществляется за счет средств Инвестора.

Table with 6 columns: ID, Object Description, Address, Land Category, Object Category, Area. Rows include various land parcels and objects with their respective details.

Table with 6 columns: ID, Object Description, Address, Land Category, Object Category, Area. Rows include various land parcels and objects with their respective details.

Table with 6 columns: ID, Object Description, Address, Land Category, Object Category, Area. Rows include various land parcels and objects with their respective details.

Таблица №2. Перечень объектов капитального строительства

Table with 6 columns: № п/п, Кадастровый номер, Адрес, Наименование, Площадь, Сведения. Rows list various construction objects with their addresses and areas.

Таблица №3. Информационная записка (перечень неиспользуемых объектов)

Table with 6 columns: № п/п, Кадастровый номер, Количество, Характеристики, Сведения, Использование, Фотофиксация. Rows provide details on unused objects.

Планируется передача в собственность Приморского края, в соответствии с порядком, предусмотренным частью 11 статьи 154 Федерального закона от 22.08.2004 № 122-ФЗ «О внесении изменений в закон Российской Федерации и признании утратившими силу некоторых законодательных актов Российской Федерации в связи с принятием федерального закона «О внесении изменений и дополнений в Федеральный закон «Об общих принципах организации законодательных (представительных) и исполнительных органов государственной власти субъектов Российской Федерации» и «Об общих принципах организации местного самоуправления в Российской Федерации».

Table with 6 columns: ID, Object Description, Address, Land Category, Object Category, Area. Rows include various land parcels and objects with their respective details.

Table with 6 columns: ID, Object Description, Address, Land Category, Object Category, Area. Rows include various land parcels and objects with their respective details.

Table with 6 columns: № п/п, Кадастровый номер, Количество, Характеристики, Сведения, Использование, Фотофиксация. Rows provide details on unused objects.

Проект решения о комплексном развитии территории нежилкой застройки Владивостокского городского округа, расположенной по адресу: Приморский край, город Владивосток, в районе улицы Спортивная, общей площадью 14,77 Га

В соответствии со статьями 66 и 67 Градостроительного кодекса Российской Федерации, Законом Приморского края от 2 августа 2021 года № 1112-КЗ «О комплексном развитии территорий в Приморском крае»...

- 1. Принять решение о комплексном развитии территории нежилкой застройки Владивостокского городского округа, расположенной по адресу: Приморский край, город Владивосток, в районе улицы Спортивная, ориентировочной общей площадью 14,77 га (далее – развиваемая территория) в соответствии с Градостроительной концепцией (приложение № 1).
2. Определить:
1) местоположение, площадь и границы развиваемой территории согласно приложению № 2 к настоящему решению;
2) перечень объектов капитального строительства, расположенных в границах развиваемой территории, в том числе перечень объектов капитального строительства, подлежащих сносу или реконструкции, приведен в приложении № 3 к настоящему решению. Указанный перечень, приведенный в приложении № 3 к настоящему проекту решения, подлежит корректировке в случаях, предусмотренных нормативными правовыми актами и (или) договором о комплексном развитии территории;
3) предельный срок реализации решения о комплексном развитии территории обусловлен этапами строительства многоквартирных жилых домов с обеспечением социальной, инженерной и транспортной инфраструктуры и составляет 12 (двенадцать) лет с даты заключения договора о комплексном развитии территории (при заключении договора на торгах) или принятия настоящего решения (при заключении договора в порядке пункта 4 части 7 статьи 66 Градостроительного кодекса Российской Федерации);
4) обоснование возможности осуществления комплексного развития территории, основные виды разрешенного использования земельных участков и объектов капитального строительства, которые могут быть выбраны при реализации решения о комплексном развитии территории нежилкой застройки по адресу: Приморский край, город Владивосток, в районе улицы Спортивная, а также предельные параметры разрешенного строительства, реконструкции объектов капитального строительства, приведены в приложении № 4 к настоящему решению.
5) перечень земельных участков, расположенных в границах развиваемой территории, приведен в приложении № 5 к настоящему решению. Указанный перечень, приведенный в приложении № 5 к настоящему проекту решения, подлежит корректировке в случаях, предусмотренных нормативными правовыми актами и (или) договором о комплексном развитии территории.
3. Решение реализуется по результатам торгов в целях заключения договора о комплексном развитии нежилкой застройки в случае, если договор о комплексном развитии нежилкой застройки не будет заключен с правообладателями в соответствии с пунктом 4 части 7 статьи 66 Градостроительного кодекса Российской Федерации.
4. Реализация решения о комплексном развитии территории будет осуществляться с привлечением средств краевого бюджета для осуществления выноса и реконструкции

магистральных сетей теплоснабжения за пределы территории комплексного развития. Стоимость выноса будет определена разработанной проектно-сметной документацией, прошедшей государственную экспертизу.

Приложение № 2 к проекту решения о комплексном развитии территории нежилкой застройки Владивостокского городского округа, расположенной по адресу: Приморский край, город Владивосток, в районе улицы Спортивная, общей площадью 14,77 га

1. Графическое описание местоположения границ территории нежилкой застройки, подлежащей комплексному развитию и расположенной по адресу: Приморский край, город Владивосток, в районе улицы Спортивная



Масштаб 1:5000

Условные обозначения:

- граница территории, подлежащей комплексному развитию
Площадь территории – 14,77 Га

2. Каталог координат границ территории нежилкой застройки, подлежащей комплексному развитию и расположенной по адресу: Приморский край, город Владивосток, в районе улицы Спортивная

Table with columns: №, X, Y. Contains coordinate data for the site boundaries.

Table with columns: №, X, Y. Contains coordinate data for the site boundaries.

Table with columns: №, X, Y. Contains coordinate data for the site boundaries.

Table with columns: №, X, Y. Contains coordinate data for the site boundaries.

Table with columns: №, X, Y. Contains coordinate data for the site boundaries.

Table with columns: №, X, Y. Contains coordinate data for the site boundaries.

- 2. Обоснование возможности осуществления комплексного развития территории, планируемый вид комплексного развития территории.
Комплексное развитие территории нежилкой застройки, расположенной по адресу: Приморский край, город Владивосток, в районе улицы Спортивная обосновано:
- Решением Ленинского районного суда г. Владивостока от 21.03.2022 по делу № 2-590/2022, оставленного в силе апелляционным определением Приморского краевого суда от 16.11.2022, о признании объектов капитального строительства ТЦ "Гранд" и ТЦ "Союз" самовольными постройками и возложении обязанности по осуществлению их сноса;
- Потребностью повышения эффективности использования территорий Владивостокского городского округа, в части формирования комфортной городской среды, обеспечение достижения показателей в сфере жилищного строительства, а также создание необходимых условий для развития транспортной, социальной, инженерной инфраструктур и благоустройства территории.
Комплексное развитие территории нежилкой застройки осуществляется в соответствии с требованиями, предусмотренными частями 4 – 6 статьи 65 Градостроительного кодекса Российской Федерации, а также Положением о комплексном развитии территорий в Приморском крае, утвержденном постановлением Правительства Приморского края от 12.10.2021 № 666-пп «О мерах по реализации Закона Приморского края от 02.08.2021 № 1112-КЗ «О комплексном развитии территории в Приморском крае».
Реализация объектов социальной инфраструктуры и благоустройство территории осуществляется за счет средств Инвестора.

Table with columns: №, X, Y. Contains coordinate data for the site boundaries.

Table with columns: №, X, Y. Contains coordinate data for the site boundaries.

Приложение № 3 к проекту решения о комплексном развитии территории нежилкой застройки Владивостокского городского округа, расположенной по адресу: Приморский край, город Владивосток, в районе улицы Спортивная, общей площадью 14,77 га

Перечень объектов капитального строительства, расположенных в границах территории, подлежащей комплексному развитию, расположенной по адресу: Приморский край, город Владивосток, в районе улицы Спортивная, в том числе перечень объектов капитального строительства, подлежащих сносу или реконструкции

Table with columns: № п/п, Кадастровый номер объекта капитального строительства, Адрес объекта капитального строительства/сооружения, Наименование объекта капитального строительства/сооружения, Площадь объекта капитального строительства, кв.м./кв.м., Сведения в specie/реконструкция объекта капитального строительства/сооружения

Приложение № 3 к проекту решения о комплексном развитии территории нежилкой застройки Владивостокского городского округа, расположенной по адресу: Приморский край, город Владивосток, в районе улицы Спортивная, общей площадью 14,77 га

Перечень объектов капитального строительства, расположенных в границах территории, подлежащей комплексному развитию, расположенной по адресу: Приморский край, город Владивосток, в районе улицы Спортивная, в том числе перечень объектов капитального строительства, подлежащих сносу или реконструкции

Table with columns: № п/п, Кадастровый номер объекта капитального строительства, Адрес объекта капитального строительства/сооружения, Наименование объекта капитального строительства/сооружения, Площадь объекта капитального строительства, кв.м./кв.м., Сведения в specie/реконструкция объекта капитального строительства/сооружения

Table with columns: № п/п, Кадастровый номер объекта капитального строительства, Адрес объекта капитального строительства/сооружения, Наименование объекта капитального строительства/сооружения, Площадь объекта капитального строительства, кв.м./кв.м., Сведения в specie/реконструкция объекта капитального строительства/сооружения

Table with columns: ID, Address, Land Use, Object Name, Area. Contains various entries for land parcels and objects in Vladivostok.

1. Изменения в сведениях о собственности Приморского края, в соответствии с порядком, предусмотренным частью 11 статьи 154 Федерального закона от 22.08.2004 № 122-ФЗ «Об ипотеке...

Table with columns: ID, Address, Land Use, Object Name, Area. Continuation of land parcel entries.

Table with columns: ID, Address, Land Use, Object Name, Area. Continuation of land parcel entries.

Table with columns: ID, Address, Land Use, Object Name, Area. Continuation of land parcel entries.

Table with columns: ID, Address, Land Use, Object Name, Area. Continuation of land parcel entries.

Table with columns: ID, Address, Land Use, Object Name, Area. Continuation of land parcel entries.

ИТОГОВЫЙ ДОКУМЕНТ ПУБЛИЧНЫХ СЛУШАНИЙ. Public hearings document regarding the draft municipal law on the Charter of Vladivostok. Includes a table with 5 columns: No, Questions, Recommendation No, Proposals, and Decision.

Председательствующий комиссии Секретарь комиссии В.В. Глушко Г.М. Смирнов

Кадастровым инженером Ивлевым Дмитрием Алексеевичем, почтовый адрес: 690108, Приморский край, г. Владивосток, ул. Артековская, д. 7, кв. 110, адрес электронной почты dtn_vld@inbox.ru, тел. 8-914-676-0799, номер в государственном реестре кадастровых инженеров - 17053, выполняются кадастровые работы по уточнению местоположения границ в отношении земельного участка с кадастровым номером 25:28:050028:258, расположенного по адресу: Приморский край, г. Владивосток, ул. Художественная, дом 21, Заказчик –Бурнашев А.П.. г.Владивосток, ул. Кирова, д. 19, корп. 1, кв. 1 тел: 89089601019

АДМИНИСТРАЦИЯ ГОРОДА ВЛАДИВОСТОКА ПОСТАНОВЛЕНИЕ 04.12.2024 г. Владивосток № 3466 О запрете выхода на лед водных объектов, расположенных на территории Владивостокского городского округа, в зимний период 2024-2025 гг.

В соответствии с Водным кодексом Российской Федерации, Федеральным законом от 06.10.2003 № 131-ФЗ «Об общих принципах организации местного самоуправления в Российской Федерации», постановлением Губернатора Приморского края от 24.04.1998 № 196 «Об утверждении Правил охраны жизни людей на водных объектах в Приморском крае и Правил пользования водными объектами для плавания на маломерных судах в Приморском крае», Уставом города Владивостока, в целях обеспечения охраны жизни и здоровья, безопасности населения на водных объектах, расположенных на территории Владивостокского городского округа, администрация города Владивостока постановляет:

- 1. Запретить выход людей на лед водных объектов, расположенных на территории Владивостокского городского округа, в зимний период 2024-2025 гг.: 1.1 в открытой части Амурского залива и в бухтах северо-восточного побережья Уссурийского залива – до 12.01.2025, за исключением водных объектов Углового залива, бухты Песчаной п-ова Песчаный, бухты Мелководной п-ова Песчаный, бухты Новик (бухта Полонка), бухты Воевода, в районе ж/д станции «Санаторная» и «Океанская» – до 20.12.2024; 1.2 на внутренних водных объектах (реки и озёра) – до 20.12.2024; 1.3 во время распадаения льда – с 28.02.2025. 2. Управлению по работе со СМИ администрации города Владивостока (Козлова В.В.) опубликовать настоящее постановление в официальных средствах массовой информации и разместить на официальном сайте администрации города Владивостока в сети Интернет www.vlc.ru. 3. Настоящее постановление вступает в силу со дня его официального опубликования. 4. Контроль за исполнением настоящего постановления возложить на заместителя главы администрации Свитаило Д.А.

Глава города К.В. Шестаков

АДМИНИСТРАЦИЯ ГОРОДА ВЛАДИВОСТОКА

ПОСТАНОВЛЕНИЕ

03.12.2024 г. Владивосток № 3452

О внесении изменений в постановление администрации города Владивостока от 11.01.2011 № 01 «Об утверждении административного регламента предоставления администрацией города Владивостока муниципальной услуги «Присвоение адресов объектам адресации, изменение, аннулирование адресов»

В соответствии с Федеральным законом от 06.10.2003 № 131-ФЗ «Об общих принципах организации местного самоуправления в Российской Федерации», Федеральным законом от 27.07.2010 № 210-ФЗ «Об организации предоставления государственных и муниципальных услуг», постановлением Правительства Российской Федерации от 19.11.2014 № 1221 «Об утверждении Правил присвоения, изменения и аннулирования адресов», Уставом города Владивостока, решением Думы города Владивостока от 26.03.2020 № 368 «Об учреждении управления градостроительства администрации города Владивостока и утверждении Положения об управлении градостроительства администрации города Владивостока», постановлением администрации города Владивостока от 09.06.2010 № 647 «Об утверждении Порядка разработки и утверждения административных регламентов осуществления муниципальных функций (предоставления муниципальных услуг (услуг))», в целях реализации распоряжения Правительства Приморского края от 14.10.2024 № 736-рп «Об утверждении плана-графика перехода порталных электронных форм по предоставлению муниципальных услуг в сфере градостроительства, земельных и имущественных отношений с Регионального портала государственных и муниципальных услуг Приморского края на Единый портал государственных и муниципальных услуг (функций)» администрация города Владивостока

п о с т а н о в л я е т:

1. Внести в приложение к постановлению администрации города Владивостока от 11.01.2011 № 01 «Об утверждении административного регламента предоставления администрацией города Владивостока муниципальной услуги «Присвоение адресов объектам адресации, изменение, аннулирование адресов» следующие изменения:

1.1 в пункте 2.18 раздела 2 слова «государственной информационной системы Приморского края «Региональный портал государственных и муниципальных услуг Приморского края» (далее – РПГУ),» исключить;

1.2 в подпункте 3.6.1 пункта 3.6 раздела 3 слово «РПГУ,» исключить;

1.3 абзац 4 пункта 5.3 раздела 5 изложить в следующей редакции:

«Жалоба может быть направлена по почте, через МФЦ, в электронной форме с использованием ЕПГУ.»;

1.4 в приложении № 2 к административному регламенту предоставления администрацией города Владивостока муниципальной услуги «Присвоение адресов объектам адресации, изменение, аннулирование адресов» слова «, региональных порталов государственных и муниципальных услуг» исключить.

2. Управлению по работе со СМИ администрации города Владивостока (Козлова В.В.) опубликовать настоящее постановление в официальных средствах массовой информации и разместить на официальном сайте администрации города Владивостока www.vlc.ru.

3. Настоящее постановление вступает в силу со дня его официального опубликования.

4. Контроль исполнения настоящего постановления возложить на заместителя главы администрации Сухова А.Н.

Глава города К.В. Шестаков

АДМИНИСТРАЦИЯ ГОРОДА ВЛАДИВОСТОКА

ПОСТАНОВЛЕНИЕ

03.12.2024 г. Владивосток № 3453

Об утверждении плана мероприятий администрации города Владивостока по осуществлению мер, направленных на укрепление межнационального и межконфессионального согласия, поддержку и развитие языков и культуры народов Российской Федерации, проживающих на территории Владивостокского городского округа, реализацию прав национальных меньшинств, обеспечение социальной и культурной адаптации мигрантов, профилактику межнациональных (межэтнических) конфликтов, на 2025 год

В соответствии с Федеральным законом от 06.10.2003 № 131-ФЗ «Об общих принципах организации местного самоуправления в Российской Федерации», Уставом города Владивостока, в целях осуществления мер, направленных на укрепление межнационального и межконфессионального согласия, поддержку и развитие языков и культуры народов Российской Федерации, проживающих на территории Владивостокского городского округа, реализацию прав национальных меньшинств, обеспечение социальной и культурной адаптации мигрантов, профилактику межнациональных (межэтнических) конфликтов, администрация города Владивостока

п о с т а н о в л я е т:

1. Утвердить план мероприятий администрации города Владивостока по осуществлению мер, направленных на укрепление межнационального и межконфессионального согласия, поддержку и развитие языков и культуры народов Российской Федерации, проживающих на территории Владивостокского городского округа, реализацию прав национальных меньшинств, обеспечение социальной и культурной адаптации мигрантов, профилактику межнациональных (межэтнических) конфликтов, на 2025 год (приложение).

2. Управлению по работе со СМИ администрации города Владивостока (Козлова В.В.) опубликовать настоящее постановление в официальных средствах массовой информации и разместить на официальном сайте администрации города Владивостока www.vlc.ru.

3. Настоящее постановление вступает в силу со дня его официального опубликования.

4. Контроль за исполнением настоящего постановления возложить на заместителя главы администрации Стегний Д.В.

Глава города К.В. Шестаков

АДМИНИСТРАЦИЯ ГОРОДА ВЛАДИВОСТОКА

ПОСТАНОВЛЕНИЕ

03.12.2024 г. Владивосток № 3454

О внесении изменений в постановление администрации города Владивостока от 11.09.2023 № 2295 «Об утверждении муниципальной программы «Культура Владивостока»

В соответствии с Федеральным законом от 06.10.2003 № 131-ФЗ «Об общих принципах ор-

ганизации местного самоуправления в Российской Федерации», Уставом города Владивостока, постановлением администрации города Владивостока от 18.07.2023 № 1849 «О порядке разработки и реализации муниципальных программ в администрации города Владивостока», в связи с уточнением объемов финансирования, показателей и мероприятий муниципальной программы «Культура Владивостока», утвержденной постановлением администрации города Владивостока от 11.09.2023 № 2295, администрация города Владивостока

п о с т а н о в л я е т:

1. Внести в приложение к постановлению администрации города Владивостока от 11.09.2023 № 2295 «Культура Владивостока» (далее – Программа) следующие изменения:

1.1 в паспорте Программы:

1.1.1 строку «Объемы средств бюджета ВГО на финансирование муниципальной программы и прогнозная оценка привлекаемых на реализацию ее целей средств федерального, краевого бюджетов, внебюджетных источников» раздела 1 изложить в следующей редакции:

| | |
|---|--|
| Объемы средств бюджета ВГО на финансирование муниципальной программы и прогнозная оценка привлекаемых на реализацию ее целей средств федерального, краевого бюджетов, внебюджетных источников | Общий объем финансирования мероприятий муниципальной программы составляет –5086739486,25 руб. общий объем средств бюджета ВГО составляет –5041961416,75 руб., в том числе: 2024 год – 868788794,89 руб.; 2025 год – 706090616,21 руб.; 2026 год – 693416401,13 руб.; 2027 год – 693416401,13 руб.; 2028 год – 693416401,13 руб.; 2029 год – 693416401,13 руб.; 2030 год – 693416401,13 руб.; прогнозная оценка средств, привлекаемых на реализацию целей муниципальной программы, составляет: средств федерального бюджета: 0,00 руб.; средств краевого бюджета: 44778069,50 руб.; средств из иных внебюджетных источников: 0,00 руб. |
|---|--|

1.1.2 в разделе 2:

1.1.2.1 строку 2 раздела «Цель муниципальной программы администрации города Владивостока «Сохранение и популяризация историко-культурного наследия, воспитание бережного отношения к объектам культурного наследия и их полноценное и рациональное использование» № 1» изложить в следующей редакции (приложение № 1);

1.1.2.2 раздел «Цель муниципальной программы администрации города Владивостока «Создание условий для развития культуры и искусства в городе Владивостоке» № 2» дополнить строкой 12 следующего содержания (приложение № 1);

1.1.3 графу 4 строки 2.1.1 раздела 3 дополнить словами «; количество построенных, отремонтированных муниципальных учреждений культуры и приобретенных объектов культуры для муниципальных нужд»;

1.1.4 в разделе 4:

1.1.4.1 в строке «Муниципальная программа «Культура Владивостока»:

1.1.4.1.1 в графе 6 строки «всего, в том числе» цифры «863960317,84» заменить цифрами «911230854,39»;

1.1.4.1.2 в графе 6 строки «краевой бюджет» цифры «34742059,50» заменить цифрами «42442059,50»;

1.1.4.1.3 в графе 6 строки «бюджет Владивостокского городского округа» цифры «829218258,34» заменить цифрами «868788794,89», цифры «2705690,00» заменить цифрами «2200466,55», цифры «750933290,56» заменить цифрами «791009050,56»;

1.1.4.1.4 в графе 13 строки «всего, в том числе» цифры «5039468949,70» заменить цифрами «5086739486,25»;

1.1.4.1.5 в графе 13 строки «краевой бюджет» цифры «37078069,50» заменить цифрами «44778069,50»;

1.1.4.1.6 в графе 13 строки «бюджет Владивостокского городского округа» цифры «5002390880,20» заменить цифрами «5041961416,75», цифры «20090200,00» заменить цифрами «19584976,55», цифры «4800709564,42» заменить цифрами «4840785324,42»;

1.1.4.2 в строке 1:

1.1.4.2.1 в графе 6 строки «всего, в том числе» цифры «46419464,96» заменить цифрами «45914241,51»;

1.1.4.2.2 в графе 6 строки «бюджет Владивостокского городского округа» цифры «12845410,46» заменить цифрами «12340187,01», цифры «2705690,00» заменить цифрами «2200466,55»;

1.1.4.2.3 в графе 13 строки «всего, в том числе» цифры «98427183,58» заменить цифрами «97921960,13»;

1.1.4.2.4 в графе 13 строки «бюджет Владивостокского городского округа» цифры «64853129,08» заменить цифрами «64347905,63», цифры «20090200,00» заменить цифрами «19584976,55»;

1.1.4.3 в строке 1.1.1 графы 5 строк «краевой бюджет» и «бюджет Владивостокского городского округа» цифры «0740992490» заменить цифрами «0740952490»;

1.1.4.4 в строках 1.2 и 1.2.1:

1.1.4.4.1 графе 6 строк «всего, в том числе» и «бюджет Владивостокского городского округа» цифры «2705690,00» заменить цифрами «2200466,55»;

1.1.4.4.2 графе 13 строк «всего, в том числе» и «бюджет Владивостокского городского округа» цифры «20090200,00» заменить цифрами «19584976,55»;

1.1.4.5 в строке 2:

1.1.4.5.1 в графе 6 строки «всего, в том числе» цифры «817540852,88» заменить цифрами «865316612,88»;

1.1.4.5.2 в графе 6 строки «краевой бюджет» цифры «1168005,00» заменить цифрами «8868005,00»;

1.1.4.5.3 в графе 6 строки «бюджет Владивостокского городского округа» цифры «816372847,88» заменить цифрами «856448607,88», цифры «740793570,10» заменить цифрами «780869330,10»;

1.1.4.5.4 в графе 13 строки «всего, в том числе» цифры «4941041766,12» заменить цифрами «4988817526,12»;

1.1.4.5.5 в графе 13 строки «краевой бюджет» цифры «3504015,00» заменить цифрами «11204015,00»;

1.1.4.5.6 в графе 13 строки «бюджет Владивостокского городского округа» цифры «4937537751,12» заменить цифрами «4977613511,12», цифры «4755946635,34» заменить циф-

рами «4796022395,34»;

1.1.4.6 в строке 2.1:

1.1.4.6.1 в графе 6 строки «всего, в том числе» цифры «426901036,60» заменить цифрами «434601036,60»;

1.1.4.6.2 в графе 6 строки «краевой бюджет» цифры «1000000,00» заменить цифрами «8700000,00»;

1.1.4.6.3 в графе 13 строки «всего, в том числе» цифры «2951122093,95» заменить цифрами «2961822093,95»;

1.1.4.6.4 в графе 13 строки «краевой бюджет» цифры «3000000,00» заменить цифрами «10700000,00»;

1.1.4.7 строку 2.1.1 изложить в следующей редакции (приложение № 2);

1.1.4.8 в строке 2.3.1 графы 5 строки «краевой бюджет» цифры «0740792540» заменить цифрами «0740752540»;

1.1.4.9 в строках 2.6 и 2.6.1 граф 6, 13 строк «всего, в том числе» и «бюджет Владивостокского городского округа» цифры «48818180,05» заменить цифрами «88893940,05»;

1.2 в прогнозе сводных показателей муниципальных заданий на оказание муниципальных услуг (выполнение работ) муниципальными учреждениями в рамках муниципальной программы в администрации города Владивостока:

1.2.1 в графе 11:

1.2.1.1 в строке 1 цифры «421908541,02» заменить цифрами «421817964,02»;

1.2.1.2 в строке 4 цифры «162677375,46» заменить цифрами «162440562,94»;

1.2.2 в строке «Затраты на уплату налогов, в качестве объекта налогообложения по которым признается имущество учреждений» цифры «5974023,00» заменить цифрами «6066947,00»;

1.2.3 в строке «Итого финансовое обеспечение выполнения муниципального задания» цифры «706661243,94» заменить цифрами «706424431,42».

2. Управлению по работе со СМИ администрации города Владивостока (Козлова В.В.) опубликовать настоящее постановление в официальных средствах массовой информации и разместить на официальном сайте администрации города Владивостока www.vlc.ru.

3. Настоящее постановление вступает в силу со дня его официального опубликования.

4. Контроль исполнения настоящего постановления возложить на заместителя главы администрации Стегний Д.В.

Глава города К.В. Шестаков

АДМИНИСТРАЦИЯ ГОРОДА ВЛАДИВОСТОКА

ПОСТАНОВЛЕНИЕ

03.12.2024 г. Владивосток № 3455

О внесении изменений в постановление администрации города Владивостока от 09.09.2024 № 2478 «О создании рабочей группы межведомственной комиссии по противодействию нелегальной занятости в Приморском крае на территории Владивостокского городского округа»

В соответствии с Федеральным законом от 06.10.2003 № 131-ФЗ «Об общих принципах организации местного самоуправления в Российской Федерации», Федеральным законом от 12.12.2023 № 565-ФЗ «О занятости населения в Российской Федерации», постановлением Правительства Российской Федерации от 03.05.2024 № 571 «Об утверждении Положения о создании и деятельности межведомственных комиссий субъектов Российской Федерации по противодействию нелегальной занятости», постановлением Правительства Приморского края от 29.07.2024 № 543-пп «О межведомственной комиссии по противодействию нелегальной занятости в Приморском крае», Уставом города Владивостока, во исполнение пункта 4.2 протокола заседания межведомственной комиссии по противодействию нелегальной занятости в Приморском крае от 20.11.2024 ПР №-481-СНИ администрация города Владивостока **п о с т а н о в л я е т:**

1. Внести в приложение № 1 к постановлению администрации города Владивостока от 09.09.2024 № 2478 «О создании рабочей группы межведомственной комиссии по противодействию нелегальной занятости в Приморском крае на территории Владивостокского городского округа» следующие изменения: ввести в состав рабочей группы межведомственной комиссии по противодействию нелегальной занятости в Приморском крае на территории Владивостокского городского округа:

- представителя Межрайонной инспекции Федеральной налоговой службы России № 14 по Приморскому краю (по согласованию);

- представителя Межрайонной инспекции Федеральной налоговой службы России № 15 по Приморскому краю (по согласованию).

2. Управлению по работе со СМИ администрации города Владивостока (Козлова В.В.) опубликовать настоящее постановление в официальных средствах массовой информации и разместить на официальном сайте администрации города Владивостока www.vlc.ru.

3. Настоящее постановление вступает в силу со дня его подписания.

4. Контроль за исполнением постановления возложить на заместителя главы администрации Свитайло Д.А.

Глава города К.В. Шестаков

АДМИНИСТРАЦИЯ ГОРОДА ВЛАДИВОСТОКА

ПОСТАНОВЛЕНИЕ

03.12.2024 г. Владивосток № 3456

О назначении и проведении общественного обсуждения по вопросу выбора земельных участков, находящихся в муниципальной собственности, для образования земельных участков в целях бесплатного предоставления гражданам, имеющим трех и более детей, для индивидуального жилищного строительства в районе ул. Находкинская, 10 в городе Владивостоке

В соответствии с Земельным кодексом Российской Федерации, Федеральным законом от 21.07.2014 № 212-ФЗ «Об основах общественного контроля в Российской Федерации», Федеральным законом от 06.10.2003 № 131-ФЗ «Об общих принципах организации местного самоуправления в Российской Федерации», Законом Приморского края от 08.11.2011 № 837-КЗ «О бесплатном предоставлении земельных участков гражданам, имеющим трех и более детей, в Приморском крае», постановлением Правительства Приморского края от 11.03.2021 № 128-пп «Об утверждении Порядка проведения общественного обсуждения по вопросу выбора земельных участков, находящихся в муниципальной собственности, и земельных участков, государственная собственность на которые не разграничена, для образования земельных

участков в целях бесплатного предоставления гражданам, имеющим трех и более детей, для индивидуального жилищного строительства в Приморском крае», Уставом города Владивостока администрация города Владивостока

п о с т а н о в л я е т:

1. Назначить общественное обсуждение по вопросу выбора земельных участков, находящихся в муниципальной собственности, для образования земельных участков в целях бесплатного предоставления гражданам, имеющим трех и более детей, для индивидуального жилищного строительства в районе ул. Находкинская, 10 в городе Владивостоке (далее – общественное обсуждение) (приложения № 1 - 5).

2. Организатором общественного обсуждения является уполномоченный орган местного самоуправления - администрация города Владивостока в лице управления градостроительства администрации города Владивостока.

3. Дата, время проведения общественного обсуждения: с даты вступления в силу настоящего постановления по 30.01.2025. Форма проведения: заочное голосование.

4. Местоположение планируемых к образованию земельных участков в городе Владивостоке - в районе ул. Находкинская, 10 (земельный участок площадью 1206 кв. м).

5. Информация о наличии инженерных коммуникаций отображена в графических материалах существующего размещения инженерных сетей (возможное подключение) (приложение № 5).

6. Управлению градостроительства администрации города Владивостока (Юркова М.В.) организовать:

6.1 проведение общественного обсуждения;

6.2 направление в управление по работе со СМИ администрации города Владивостока информации, проекта, подлежащего рассмотрению на общественном обсуждении, и информационных материалов к нему, предусмотренных пунктом 3.6 раздела III Порядка проведения общественного обсуждения по вопросу выбора земельных участков, находящихся в муниципальной собственности, и земельных участков, государственная собственность на которые не разграничена, для образования земельных участков в целях бесплатного предоставления гражданам, имеющим трех и более детей, для индивидуального жилищного строительства в Приморском крае, утвержденного постановлением Правительства Приморского края от 11.03.2021 № 128-пп;

6.3 прием, регистрацию замечаний и предложений от граждан, общественных объединений и иных негосударственных некоммерческих организаций;

6.4 обобщение замечаний и предложений, принятых в соответствии с подпунктом 6.3 настоящего пункта;

6.5 составление, опубликование и размещение протокола общественного обсуждения на официальном сайте администрации города Владивостока www.vlc.ru;

6.6 направление протокола общественного обсуждения в Управление муниципальной собственности г. Владивостока.

7. Управлению по работе со СМИ администрации города Владивостока (Козлова В.В.):

7.1 опубликовать настоящее постановление в официальных средствах массовой информации и разместить на официальном сайте администрации города Владивостока www.vlc.ru;

7.2 опубликовать информацию, проект и информационные материалы к нему, предоставленные управлением градостроительства администрации города Владивостока в соответствии с подпунктом 6.2 пункта 6 настоящего постановления, протокол общественного обсуждения, предоставленный управлением градостроительства администрации города Владивостока в соответствии с подпунктом 6.5 пункта 6 настоящего постановления, в официальных средствах массовой информации и разместить на официальном сайте администрации города Владивостока www.vlc.ru.

8. Настоящее постановление вступает в силу со дня его официального опубликования.

9. Контроль исполнения настоящего постановления возложить на заместителя главы администрации Сухова А.Н.

Глава города К.В. Шестаков

АДМИНИСТРАЦИЯ ГОРОДА ВЛАДИВОСТОКА

РАСПОРЯЖЕНИЕ

03.12.2024 г. Владивосток № 1005-р

Об утверждении протокола заседания Комиссии по освобождению самовольно занятых земельных участков от 22.11.2024 № 24

В соответствии с Федеральным законом от 06.10.2003 № 131-ФЗ «Об общих принципах организации местного самоуправления в Российской Федерации», Уставом города Владивостока, муниципальным правовым актом города Владивостока от 10.05.2006 № 30-МПА «Положение о порядке освобождения самовольно занятых земельных участков на территории города Владивостока»

1. Утвердить протокол заседания Комиссии по освобождению самовольно занятых земельных участков от 22.11.2024 № 24 (приложение).

2. Управлению по работе со СМИ администрации города Владивостока (Козлова В.В.) опубликовать настоящее распоряжение в официальных средствах массовой информации в трёхдневный срок со дня его подписания.

3. Настоящее распоряжение вступает в силу со дня его подписания.

4. Контроль исполнения настоящего распоряжения оставляю за собой.

Глава города К.В. Шестаков

АДМИНИСТРАЦИЯ ГОРОДА ВЛАДИВОСТОКА

КОМИССИЯ ПО ПРЕДУПРЕЖДЕНИЮ И ЛИКВИДАЦИИ ЧРЕЗВЫЧАЙНЫХ СИТУАЦИЙ И ОБЕСПЕЧЕНИЮ ПОЖАРНОЙ БЕЗОПАСНОСТИ

РЕШЕНИЕ

27.11.2024 г. Владивосток № 76-ЧС

О мерах по предупреждению чрезвычайных ситуаций и обеспечению безопасности на водных объектах Владивостокского городского округа в зимний период 2024-2025 годов

В соответствии с решением комиссии по предупреждению и ликвидации чрезвычайных ситуаций и обеспечению пожарной безопасности (далее – Комиссия) Приморского края от 20.11.2024 № 96 «О мерах по предупреждению чрезвычайных ситуаций и обеспечению безопасности людей на водных объектах Приморского края и проведении акции «Безопасный лёд» в осенне-зимний период 2024 – 2025 гг.», а также в связи с наступлением отрицатель-

ных температур и становлением льда в бухтах акватории Амурского, Уссурийского заливов и внутренних водных объектов расположенных на территории Владивостокского городского округа (далее – ВГО), в целях недопущения травматизма и гибели людей Комиссия решила:

1. Обстановку на акваториях Амурского, Уссурийского заливов, внутренних водных объектов, расположенных на территории ВГО считать как возможную предпосылку к угрозе для жизни и здоровья людей, требующую принятия неотложных мер.

2. Управлению общественной безопасности и взаимодействия с органами власти администрации города Владивостока (Литвиненко К.В.):

2.1 на основании доведенной прогнозной информации внутренних водных объектов ФГБУ «Приморское управление по гидрометеорологии и мониторингу окружающей среды» подготовить проект постановления администрации города Владивостока «О запрете выхода на лед водных объектов, расположенных на территории Владивостокского городского округа, в зимний период 2024-2025 гг.», которым определить сроки запрета выхода людей при становлении и распадении льда на акватории ВГО в зимний период 2024-2025 годов;

2.2 организовать взаимодействие с Управлением МВД России по городу Владивостоку, Центром ГИМС Главного управления МЧС России по Приморскому краю, управлением по работе со СМИ администрации города Владивостока, административно-территориальными управлениями районов администрации города Владивостока по вопросу проведения профилактических, патрульных мероприятий, направленных на выявление несанкционированного выхода (выезда) людей (техники) на лёд акватории ВГО, привлечение лиц, нарушивших правила охраны жизни людей на водных объектах в Приморском крае в период запрета выхода (выезда) на лёд, установленных постановлением администрации города Владивостока, к административной ответственности в соответствии с Законом Приморского края от 05.03.2007 № 44-КЗ «Об административных правонарушениях в Приморском крае» (далее – Закон Приморского края № 44-КЗ).

3. Управлению по работе с муниципальными учреждениями образования администрации города Владивостока (Кильчевский М.А.):

3.1 организовать проведение разъяснительной работы среди учащихся общеобразовательных учебных заведений об опасности выхода на лёд и правилах поведения на льду.

3.2 информацию о проделанной работе представлять еженедельно по пятницам до 10.00 час. в муниципальное казённое учреждение «Единая дежурная диспетчерская служба города Владивостока» (далее – МКУ «ЕДДС»).

4. Муниципальному казённому учреждению «Владивостокская поисково-спасательная служба» (далее – МКУ «ВГПСС») (Кубарев И.А.):

4.1 на базе морской группы МКУ «ВГПСС» организовать работу патрульной группы по контролю за обстановкой в местах массового выхода (выезда) людей на лёд на акваториях Амурского, Уссурийского заливов с круглосуточным дежурством плавательных средств;

4.2 составить график дежурства в период с декабря 2024 года по март 2024 года, до 06.12.2024 предоставить графики дежурств в МКУ «ЕДДС», Центр ГИМС Главного управления МЧС России по Приморскому краю;

4.3 организовать взаимодействие с Центром ГИМС Главного управления МЧС России по Приморскому краю, Владивостокским ПСО Главного управления МЧС России по Приморскому краю, Приморской краевой спасательной службой по организации реагирования в случае возникновения угрозы для жизни и здоровья людей на акватории ВГО.

5. Управлению дорог администрации города Владивостока (Долгий Д.С.), управлению городской среды администрации города Владивостока (Джура А.А.), правообладателям земельных участков, расположенных у воды, организовать мероприятия по установке знаков, информационных щитов, плакатов, аншлагов:

5.1 во взаимодействии с Управлением МВД России по городу Владивостоку запрещающих выезд автотранспорта на лёд в традиционных местах любительского подлёдного лова рыбы;

5.2 запрещающих выход (выезд) людей (техники) на лёд внутренних водных объектов, расположенных на территории ВГО;

5.3 информацию о проделанной работе представить до 10.00 час. 09.12.2024, далее еженедельно по пятницам до 10.00 час. в МКУ «ЕДДС».

6. Административно-территориальным управлениям районов администрации города Владивостока (Будникова О.Ю., Лопатин Ю.Н., Симоненко С.М., Исаков П.А., Пан И.Г., Каширский В.А.):

6.1 организовать проведение мероприятий по выявлению и документированию правонарушений, предусмотренных Законом Приморского края от 05.03.2007 № 44-КЗ, связанных с нарушением запрета на выход (выезд) людей (техники) на лёд акватории ВГО;

6.2 информацию о выявленных правонарушениях, количестве проведенных профилактических, патрульных мероприятий предоставлять еженедельно по пятницам до 10.00 час. в МКУ «ЕДДС».

7. МКУ «ЕДДС» (Куликов В.Н.):

7.1 во взаимодействии с управлением по работе со СМИ администрации города Владивостока организовать оповещение населения о погодных условиях, ледовой обстановке на акватории ВГО, об опасности выхода людей и запрещению выезда автотранспорта на лёд водных объектов, расположенных на территории ВГО, а также о принимаемых мерах администрацией города Владивостока, направленных на обеспечение безопасности жизни и здоровья людей на водных объектах ВГО;

7.2 организовать проведение сбора и обобщения информации об обстановке на акватории ВГО, количестве проведенных профилактических, патрульных мероприятиях, выявленных правонарушениях. Немедленно доводить информацию до оперативных служб в случае возникновения угрозы для жизни и здоровья людей на акватории ВГО.

8. Управлению по работе со СМИ администрации города Владивостока (Козлова В.В.):

8.1 организовать проведение мероприятий по информированию населения о запрете выхода (выезда) на лёд акватории ВГО, а также о санкциях, предусмотренных Законом Приморского края № 44-КЗ;

8.2 организовать через средства массовой информации ВГО информирование населения о погодных условиях, ледовой обстановке на акватории ВГО, а также мерах, принимаемых администрацией города Владивостока, направленных на обеспечение безопасности жизни и здоровья граждан на водных объектах ВГО;

8.3 информацию о проделанной работе предоставлять еженедельно по пятницам до 10.00 час. в МКУ «ЕДДС»;

8.4 опубликовать настоящее решение в официальных средствах массовой информации, разместить на официальном сайте администрации города Владивостока в сети Интернет

www.vlc.ru.

9. Контроль за исполнением настоящего решения возложить на заместителя главы администрации Свитайло Д.А.

Заместитель главы администрации, заместитель председателя комиссии по предупреждению и ликвидации чрезвычайных ситуаций и обеспечению пожарной безопасности города Владивостока М.И. Акульшин

УПРАВЛЕНИЕ ГРАДОСТРОИТЕЛЬСТВА АДМИНИСТРАЦИИ ГОРОДА ВЛАДИВОСТОКА
ул. Западная, д. 15, г. Владивосток, 690091, тел. 252 76 26

ЗАКЛЮЧЕНИЕ

о результатах общественного обсуждения по схеме расположения земельного участка на кадастровом плане территории, на котором расположены многоквартирный дом и иные входящие в состав такого дома объекты недвижимого имущества, по адресу: Приморский край, г. Владивосток, ул. 50 лет ВЛКСМ, д. 32
03.12.2024 № 77

Общественное обсуждение проводится в соответствии с постановлением главы города Владивостока от 08.11.2024 № 3173 «О проведении общественного обсуждения по схеме расположения земельного участка на кадастровом плане территории, на котором расположены многоквартирный дом и иные входящие в состав такого дома объекты недвижимого имущества, по адресу: Приморский край, г. Владивосток, ул. 50 лет ВЛКСМ, д. 32».

Общее количество идентифицированных участников общественного обсуждения: 0 участников общественного обсуждения.

Со дня окончания периода размещения схемы расположения земельного участка на кадастровом плане территории, на котором расположены многоквартирный дом и иные входящие в состав такого дома объекты недвижимого имущества, по адресу: Приморский край, г. Владивосток, ул. 50 лет ВЛКСМ, д. 32 управлением градостроительства администрации города Владивостока подготовлен и оформлен протокол общественного обсуждения от 28.11.2024 № 77, на основании которого подготовлено настоящее Заключение.

Содержание внесенных предложений и замечаний участников общественного обсуждения с разделением на предложения и замечания граждан, являющихся участниками общественного обсуждения и постоянно проживающих на территории, в отношении которой подготовлена схема расположения земельного участка на кадастровом плане территории, на котором расположены многоквартирный дом и иные входящие в состав такого дома объекты недвижимого имущества, по адресу: Приморский край, г. Владивосток, ул. 50 лет ВЛКСМ, д. 32, и предложений и замечаний иных участников общественного обсуждения, а также аргументированные рекомендации администрации города Владивостока о целесообразности или нецелесообразности учета внесенных участниками общественного обсуждения предложений и замечаний, прилагаются в таблицах (приложение).

Выводы: в связи с тем, что в общественном обсуждении не принял участие ни один участник общественного обсуждения, такое общественное обсуждение считается состоявшимся в соответствии с пунктом 31 постановления Администрации Приморского края от 25.08.2015 № 303-па «Об утверждении Порядка организации и проведения общественных обсуждений или публичных слушаний по вопросам градостроительной деятельности на территориях Владивостокского, Артемовского городских округов, Надеждинского муниципального района Приморского края, Шкотовского муниципального округа Приморского края».

Содержание внесенных предложений и замечаний граждан, являющихся участниками общественного обсуждения и постоянно проживающих на территории, в отношении которой подготовлена схема расположения земельного участка на кадастровом плане территории, на котором расположены многоквартирный дом и иные входящие в состав такого дома объекты недвижимого имущества, по адресу: Приморский край, г. Владивосток, ул. 50 лет ВЛКСМ, д. 32 и аргументированные рекомендации администрации города Владивостока о целесообразности или нецелесообразности учета внесенных участниками общественного обсуждения предложений и замечаний

| № п/п | Предложения и замечания, поступившие от граждан в период проведения экспозиции проекта | Рекомендации администрации города Владивостока о целесообразности или нецелесообразности учета внесенных участниками общественного обсуждения предложений и замечаний | Лицо, внесшее предложение, замечание |
|-------|--|---|--------------------------------------|
| 1 | Предложения и замечания отсутствуют | | |

Содержание внесенных предложений и замечаний иных участников общественного обсуждения по схеме расположения земельного участка на кадастровом плане территории, на котором расположены многоквартирный дом и иные входящие в состав такого дома объекты недвижимого имущества, по адресу: Приморский край, г. Владивосток, ул. 50 лет ВЛКСМ, д. 32 и аргументированные рекомендации администрации города Владивостока о целесообразности или нецелесообразности учета внесенных участниками общественного обсуждения предложений и замечаний

| № п/п | Предложения и замечания, поступившие от иных участников общественного обсуждения в период проведения экспозиции проекта | Рекомендации администрации города Владивостока о целесообразности или нецелесообразности учета внесенных участниками общественного обсуждения предложений и замечаний | Лицо, внесшее предложение, замечание |
|-------|---|---|--------------------------------------|
| 1 | Предложения и замечания отсутствуют | | |

УПРАВЛЕНИЕ ГРАДОСТРОИТЕЛЬСТВА АДМИНИСТРАЦИИ ГОРОДА ВЛАДИВОСТОКА
ул. Западная, д. 15, г. Владивосток, 690091, тел. 252 76 26

ЗАКЛЮЧЕНИЕ

о результатах общественного обсуждения по схеме расположения земельного участка на кадастровом плане территории, на котором расположены многоквартирный дом и иные входящие в состав такого дома объекты недвижимого имущества, по адресу: Приморский край, г. Владивосток, ул. Пологая, д. 62а
03.12.2024 № 78

Общественное обсуждение проводится в соответствии с постановлением главы города Владивостока от 08.11.2024 № 3175 «О проведении общественного обсуждения по схеме расположения земельного участка на кадастровом плане территории, на котором расположены многоквартирный дом и иные входящие в состав такого дома объекты недвижимого имущества, по адресу: Приморский край, г. Владивосток, ул. Пологая, д. 62а».

Общее количество идентифицированных участников общественного обсуждения: 0 участников общественного обсуждения.

Со дня окончания периода размещения схемы расположения земельного участка на кадастровом плане территории, на котором расположены многоквартирный дом и иные входящие в состав такого дома объекты недвижимого имущества, по адресу: Приморский край, г. Владивосток, ул. Пологая, д. 62а управлением градостроительства администрации города Владивостока подготовлен и оформлен протокол общественного обсуждения от 28.11.2024 № 78, на основании которого подготовлено настоящее Заключение.

Содержание внесенных предложений и замечаний участников общественного обсуждения с разделением на предложения и замечания граждан, являющихся участниками общественного обсуждения и постоянно проживающих на территории, в отношении которой подготовлена схема расположения земельного участка на кадастровом плане территории, на котором расположены многоквартирный дом и иные входящие в состав такого дома объекты недвижимого имущества, по адресу: Приморский край, г. Владивосток, ул. Пологая, д. 62а, и предложений и замечаний иных участников общественного обсуждения, а также аргументированные рекомендации администрации города Владивостока о целесообразности или нецелесообразности учета внесенных участниками общественного обсуждения предложений и замечаний, прилагаются в таблицах (приложение).

Выводы: в связи с тем, что в общественном обсуждении не принял участие ни один участник общественного обсуждения, такое общественное обсуждение считается состоявшимся в соответствии с пунктом 31 постановления Администрации Приморского края от 25.08.2015 № 303-па «Об утверждении Порядка организации и проведения общественных обсуждений или публичных слушаний по вопросам градостроительной деятельности на территориях Владивостокского, Артемовского городских округов, Надеждинского муниципального района Приморского края, Шкотовского муниципального округа Приморского края».

Содержание внесенных предложений и замечаний граждан, являющихся участниками общественного обсуждения и постоянно проживающих на территории, в отношении которой подготовлена схема расположения земельного участка на кадастровом плане территории, на котором расположены многоквартирный дом и иные входящие в состав такого дома объекты недвижимого имущества, по адресу: Приморский край, г. Владивосток, ул. Пологая, д. 62а и аргументированные рекомендации администрации города Владивостока о целесообразности или нецелесообразности учета внесенных участниками общественного обсуждения предложений и замечаний

| № п/п | Предложения и замечания, поступившие от граждан в период проведения экспозиции проекта | Рекомендации администрации города Владивостока о целесообразности или нецелесообразности учета внесенных участниками общественного обсуждения предложений и замечаний | Лицо, внесшее предложение, замечание |
|-------|--|---|--------------------------------------|
| 1 | Предложения и замечания отсутствуют | | |

Содержание внесенных предложений и замечаний иных участников общественного обсуждения по схеме расположения земельного участка на кадастровом плане территории, на котором расположены многоквартирный дом и иные входящие

Содержание внесенных предложений и замечаний граждан, являющихся участниками общественного обсуждения и постоянно проживающих на территории, в отношении которой подготовлена схема расположения земельного участка на кадастровом плане территории, на котором расположены многоквартирный дом и иные входящие в состав такого дома объекты недвижимого имущества, по адресу: Приморский край, г. Владивосток, ул. Толстого, д. 43 и аргументированные рекомендации администрации города Владивостока о целесообразности или нецелесообразности учета внесенных участниками общественного обсуждения предложений и замечаний

Рекомендации администрации города Владивостока - целесообразно учесть внесенные участниками общественного обсуждения предложения и замечания – касаются проекта

| № п/п | Содержание внесенных предложений и замечаний граждан, являющихся участниками общественного обсуждения | Лицо, внесшее предложение, замечание |
|-------|---|--------------------------------------|
| 1 | Поддерживаю проект. | ЗА Семибратов С.В. |
| 2 | Голосую Против предложенной схемы, в связи с тем, что выделен совсем маленький участок земли под многоквартирный дом. Не разместить детскую и бельевую площадки, со всех сторон дороги, нет безопасной зоны. Прилагаю другую, более подходящую схему. | ПРОТИВ Кулапина Н.В. |
| 3 | Данная схема по Толстого 43 должна быть принята! Территория указанная на приложении красным цветом куда входит с советских времён бельевая площадка и детская площадка должна принадлежать нашему дому! | ЗА Медведев Е.Н. |

в состав такого дома объекты недвижимого имущества, по адресу: Приморский край, г. Владивосток, ул. Пологая, д. 62а и аргументированные рекомендации администрации города Владивостока о целесообразности или нецелесообразности учета внесенных участниками общественного обсуждения предложений и замечаний

| № п/п | Предложения и замечания, поступившие от иных участников общественного обсуждения в период проведения экспозиции проекта | Рекомендации администрации города Владивостока о целесообразности или нецелесообразности учета внесенных участниками общественного обсуждения предложений и замечаний | Лицо, внесшее предложение, замечание |
|-------|---|---|--------------------------------------|
| 1 | Предложения и замечания отсутствуют | | |

**УПРАВЛЕНИЕ ГРАДОСТРОИТЕЛЬСТВА АДМИНИСТРАЦИИ ГОРОДА ВЛАДИВОСТОКА
ул. Западная, д. 15, г. Владивосток, 690091 тел. 252 76 26
ЗАКЛЮЧЕНИЕ**

**о результатах общественного обсуждения по схеме расположения земельного участка на кадастровом плане территории, на котором расположены многоквартирный дом и иные входящие в состав такого дома объекты недвижимого имущества, по адресу: Приморский край, г. Владивосток, ул. Толстого, д. 43
03.12.2024 № 79**

Общественное обсуждение проводится в соответствии с постановлением главы города Владивостока от 11.11.2024 № 3196 «О проведении общественного обсуждения по схеме расположения земельного участка на кадастровом плане территории, на котором расположены многоквартирный дом и иные входящие в состав такого дома объекты недвижимого имущества, по адресу: Приморский край, г. Владивосток, ул. Толстого, д. 43».

Общее количество идентифицированных участников общественного обсуждения: 40 участников общественного обсуждения.

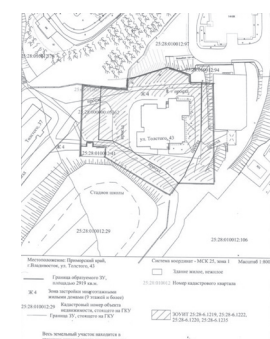
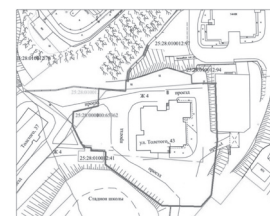
Количество граждан и юридических лиц не прошедших идентификацию – 6.

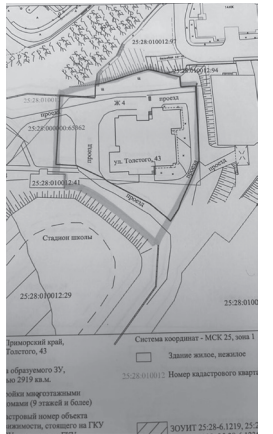
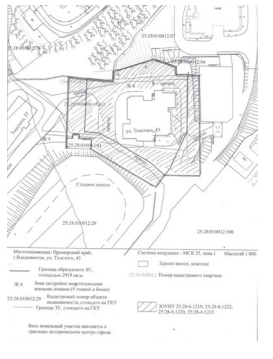
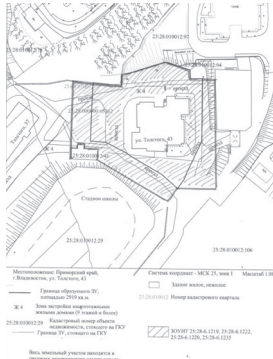


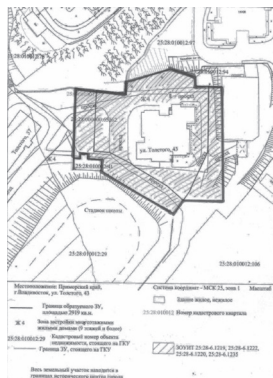

Со дня окончания периода размещения схемы расположения земельного участка на кадастровом плане территории, на котором расположены многоквартирный дом и иные входящие в состав такого дома объекты недвижимого имущества, по адресу: Приморский край, г. Владивосток, ул. Толстого, д. 43 управлением градостроительства администрации города Владивостока подготовлен и оформлен протокол общественного обсуждения от 28.11.2024 № 79, на основании которого подготовлено настоящее Заключение.

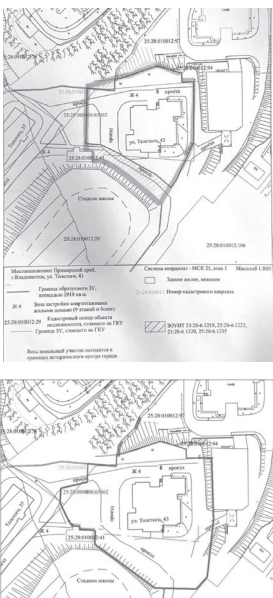
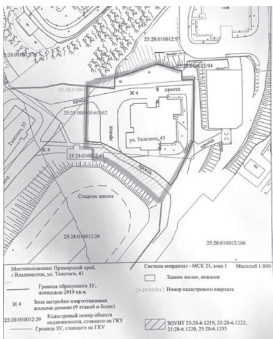
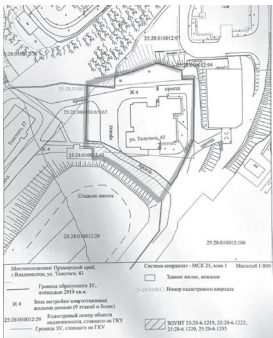
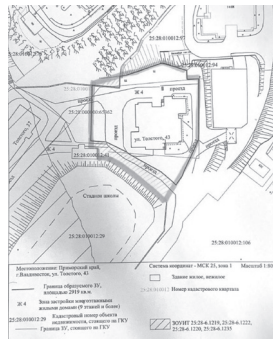
Содержание внесенных предложений и замечаний участников общественного обсуждения с разделением на предложения и замечания граждан, являющихся участниками общественного обсуждения и постоянно проживающих на территории, в отношении которой подготовлена схема расположения земельного участка на кадастровом плане территории, на котором расположены многоквартирный дом и иные входящие в состав такого дома объекты недвижимого имущества, по адресу: Приморский край, г. Владивосток, ул. Толстого, д. 43, и предложений и замечаний иных участников общественного обсуждения, а также аргументированные рекомендации администрации города Владивостока о целесообразности или нецелесообразности учета внесенных участниками общественного обсуждения предложений и замечаний, прилагаются в таблицах (приложение).

Выводы: по итогам общественного обсуждения по схеме расположения земельного участка на кадастровом плане территории, на котором расположены многоквартирный дом и иные входящие в состав такого дома объекты недвижимого имущества, по адресу: Приморский край, г. Владивосток, ул. Толстого, д. 43 выявлено следующее мнение:

За проект – 9 участников общественного обсуждения,
Против проекта – 31 участник общественного обсуждения,
Воздержались – 0 участников общественного обсуждения.

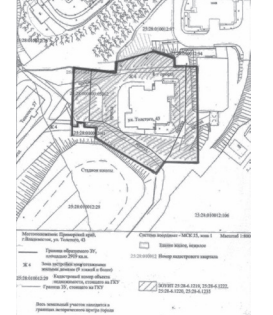
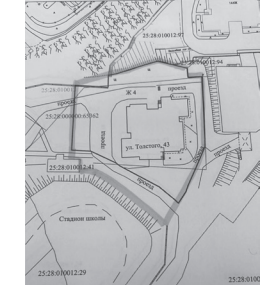


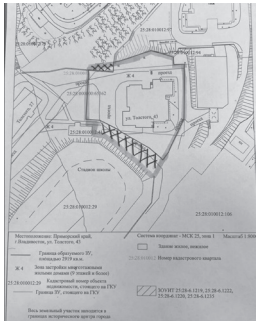
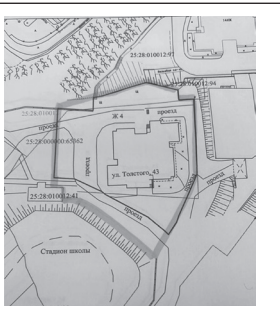
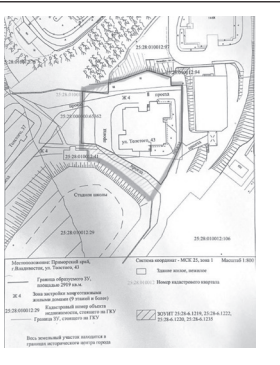
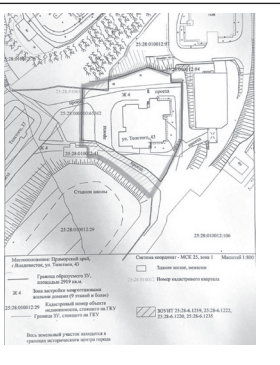
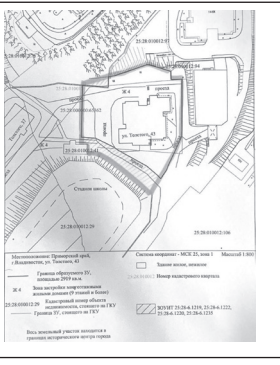
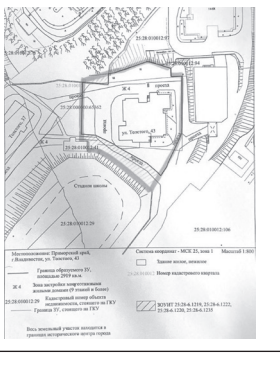
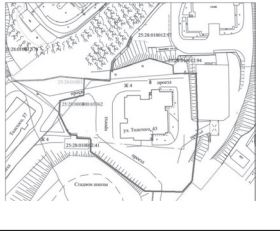
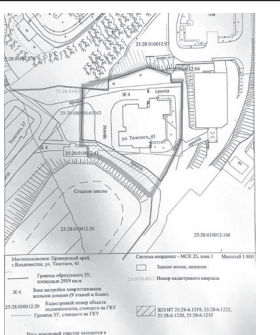
| | | | |
|----|--|---|--|
| 4 | <p>Прошу увеличить границы расположения земельного участка на кадастровом плане территории, на котором расположены многоквартирный дом и иные входящие в состав такого дома объекты недвижимого имущества, по адресу: Приморский край, г. Владивосток, ул. Толстого, д. 43 в связи с тем, что придомовая территория очень маленькая, большая часть из нее - это проезд автомобилей, выходя из подъезда многоквартирного дома, несколько шагов и попадаешь на дорогу. Предлагаю увеличить территорию, схема участка в приложении.</p> |  | <p>ПРОТИВ Суворова Н.Л.</p> |
| 5 | <p>Прикладываю план по земельному участку для МКД Толстого 43. Обратите внимание, что участок строит расширить, так как ничего кроме дороги вы нам не предлагаете. Где территория для детской площадки, для клумб и где жителям парковаться? Просим рассмотреть наш вариант.</p> |  | <p>ЗА Медведева Т.Е.</p> |
| 6 | <p>Прошу присвоить территорию согласно схеме, мест для парковки совсем нет. Это наша единственная надежда на комфортное проживание.</p> |  | <p>ЗА Кузнецова М.В.</p> |
| 7 | <p>Поддерживаю проект, но почему так мало выделено территории под МКД Толстого 43? Забрали у нас бельевую площадку, которая принадлежит дому с времён введения дома в эксплуатацию и территорию где расположены зелёные насаждения. Просьба увеличить площадь!</p> |  | <p>ЗА Медведев Н.М.</p> |
| 8 | <p>Предлагаю другую схему придомовой территории по адресу ул. Толстого 43.</p> |  | <p>ПРОТИВ Шипилов И.Б.</p> |
| 9 | <p>Голосую против. Прошу, Вас отрисовать границы под МКД В соответствии с прилагаемой схемой, включив территорию до бетонной подпорки косогора стадиона, которая используется в качестве парковки жителями Толстого 43 (Эта территория была предназначена изначально для дома Толстого 43, на ней раньше находилась детская площадка). Прилагаю файлы со схемой.</p> |  | <p>ПРОТИВ Иващенко Д.Л.</p> |
| 10 | <p>У дома должна быть территория клумб и бельевой площадки. Дому должна принадлежать земля бельевой площадки и клумб вокруг дома.</p> |  | <p>ЗА Дремина М.Я.</p> |

| | | | |
|----|---|---|----------------------------------|
| 11 | <p>Предлагаю, изменить схему земельного участка, относящемуся к дому по адресу Толстого 43. Схему прилагаю.</p> <p>Хочу предложить другую схему земельного участка относящуюся к дому по адресу г. Владивосток, ул. Толстого 43.</p> |  | <p>ПРОТИВ Шипилова В.С.</p> |
| 12 | <p>Голосую против. Прошу, Вас отрисовать границы под МКД В соответствии с прилагаемой схемой, включив территорию до бетонной подпорки косогора стадиона, которая используется в качестве парковки жителями Толстого 43 (Эта территория была предназначена изначально для дома Толстого 43, на ней раньше находилась детская площадка). Прилагаю файлы со схемой. Я как жилец данного дома, прошу Вас подтвердить данную схему, так как я хочу вернуть данную стоянку для дома на фронтальную сторону, а после разогнать посторонних жильцов с других домов, тем самым вернуть пожарный проезд, которого сейчас нет совсем из за машин, так же построить детскую площадку с бока дома (в данный момент это бельевая площадка заставленная авто).</p> |  | <p>ПРОТИВ Чен Т.</p> |
| 13 | <p>Голосую против. Прошу, Вас отрисовать границы под МКД В соответствии с прилагаемой схемой, включив территорию до бетонной подпорки косогора стадиона, которая используется в качестве парковки жителями Толстого 43 (Эта территория была предназначена изначально для дома Толстого 43, на ней раньше находилась детская площадка). Прилагаю файлы со схемой.</p> |  | <p>ПРОТИВ Рыбалка А.Г.</p> |
| 14 | <p>Голосую против. Прошу, Вас отрисовать границы под МКД В соответствии с прилагаемой схемой, включив территорию до бетонной подпорки косогора стадиона, которая используется в качестве парковки жителями Толстого 43 (Эта территория была предназначена изначально для дома Толстого 43, на ней раньше находилась детская площадка). Прилагаю файлы со схемой. Я как жилец данного дома, прошу Вас подтвердить данную схему, так как я хочу вернуть данную стоянку для дома на фронтальную сторону, а после разогнать посторонних жильцов с других домов, тем самым вернуть пожарный проезд, которого сейчас нет совсем из за машин, так же построить детскую площадку с бока дома (в данный моментэто бельевая площадка заставленная авто).</p> |  | <p>ПРОТИВ Коваленко С.З.</p> |

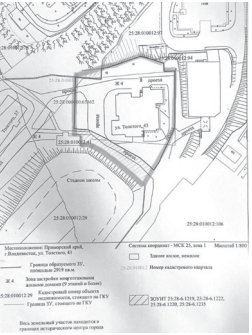
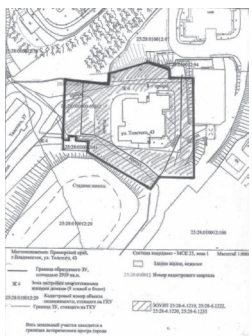
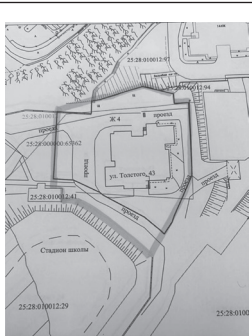
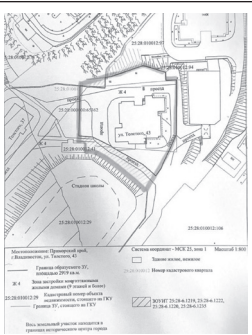
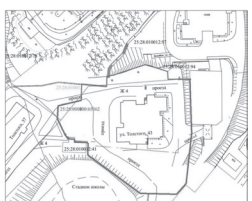
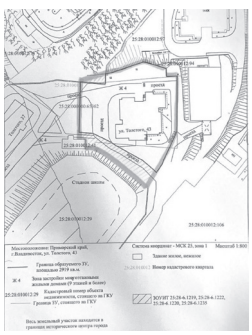
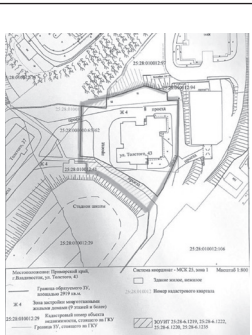
Содержание внесенных предложений и замечаний иных участников общественного обсуждения по схеме расположения земельного участка на кадастровом плане территории, на котором расположены многоквартирный дом и иные входящие в состав такого дома объекты недвижимого имущества, по адресу: Приморский край, г. Владивосток, ул. Толстого, д. 43 и аргументированные рекомендации администрации города Владивостока о целесообразности или нецелесообразности учета внесенных участниками общественного обсуждения предложений и замечаний

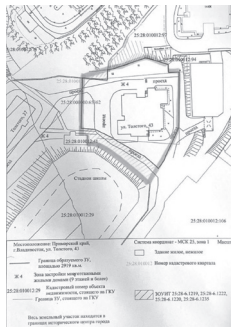
Рекомендации администрации города Владивостока - целесообразно учесть внесенные участниками общественного обсуждения предложения и замечания – касаются проекта

| № п/п | Содержание внесенных предложений и замечаний иных участников общественного обсуждения | | Лицо, внесшее предложение, замечание |
|-------|--|---|---|
| 1 | <p>Голосую против. Прошу, Вас отрисовать границы под МКД В соответствии с прилагаемой схемой, включив территорию до бетонной подпорки косогора стадиона, которая используется в качестве парковки жителями Толстого 43 (Эта территория была предназначена изначально для дома Толстого 43, на ней раньше находилась детская площадка). Прилагаю файлы со схемой.</p> |  | <p>ПРОТИВ Физическое лицо Правообладатель объекта недвижимости с кадастровым номером 25:28:010012:945</p> |
| 2 | <p>Поддерживаю проект по схеме расположения земельного участка на кадастровом плане территории, на котором расположены многоквартирный дом и иные входящие в состав такого дома объекты недвижимого имущества, по адресу: Приморский край, г. Владивосток, ул. Толстого, д. 43.</p> |  | <p>ЗА Физическое лицо Правообладатель объекта недвижимости с кадастровым номером 25:28:010012:976</p> |

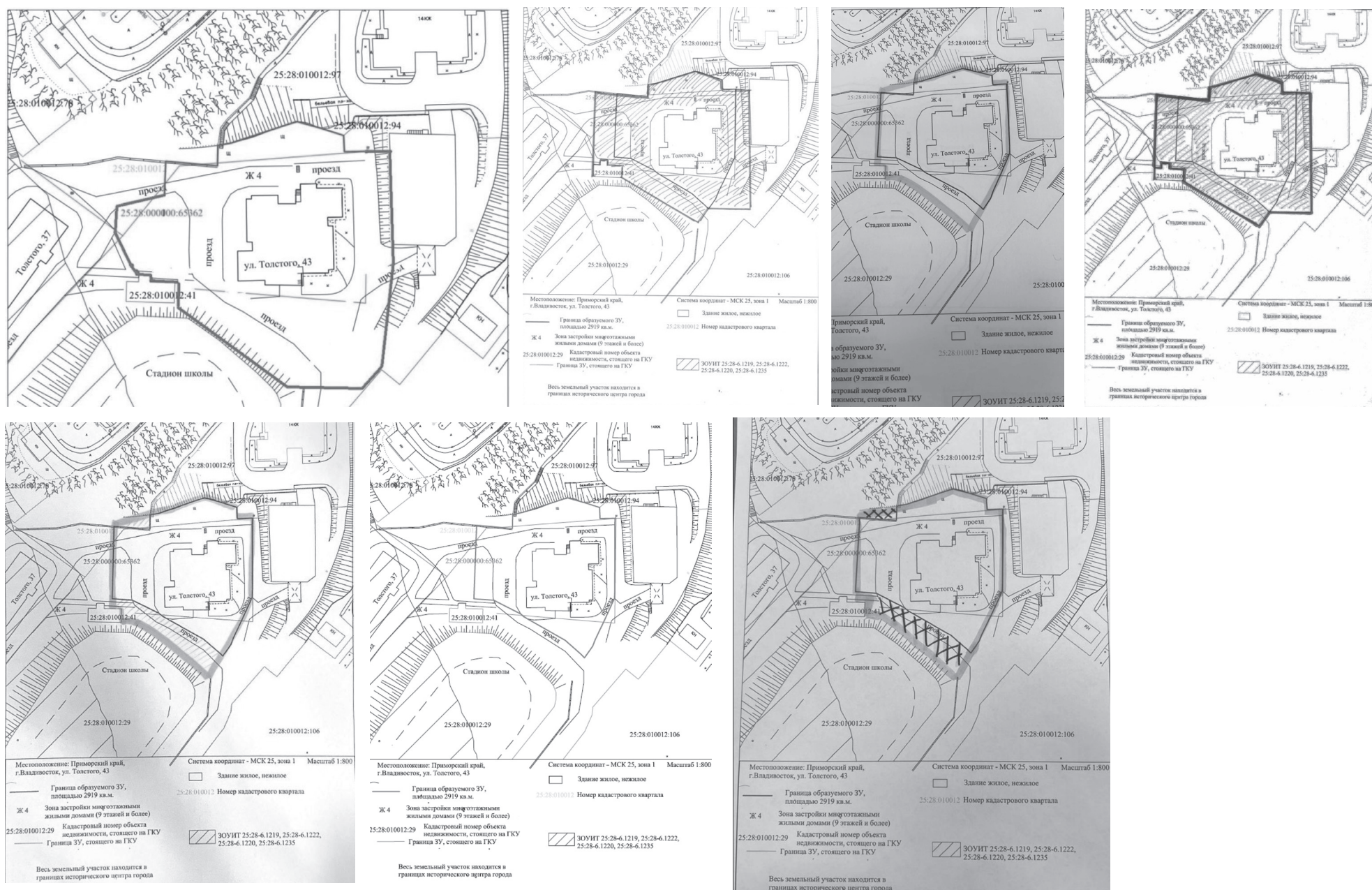
| | | | |
|----|--|---|--|
| 3 | <p>Голосую против данной схемы. Считаю необходимым и предлагаю включить в границы земельного участка под МКД по адресу: г. Владивосток, ул. Толстого, д. 43 (далее - МКД) территории в юго-западном направлении - до косогора возле стадиона и в северо-западном направлении - по рельефу до начала откоса*, которые фактически используются собственниками МКД в качестве парковки. Кроме этого, прошу учесть, что уборка данных территорий осуществляется дворником Управляющей компании, обслуживающей МКД.* (на прилагаемой схеме отмечены штриховкой).</p> |  | <p>ПРОТИВ Физическое лицо Правообладатель объекта недвижимости с кадастровым номером 25:28:010012:983</p> |
| 4 | <p>Прошу увеличить границы расположения земельного участка на кадастровом плане территории, на котором расположены многоквартирный дом и иные входящие в состав такого дома объекты недвижимого имущества, по адресу: Приморский край, г. Владивосток, ул. Толстого, д. 43 в связи с тем, что придомовая территория очень маленькая, большая часть из нее - это проезд автомобилей, выходя из подъезда многоквартирного дома, несколько шагов и попадаешь на дорогу. Предлагаю увеличить территорию, схема участка в приложении.</p> |  | <p>ПРОТИВ Физическое лицо Правообладатель объекта недвижимости с кадастровым номером 25:28:010012:919</p> |
| 5 | <p>Голосую против. Прошу, Вас отрисовать границы под МКД в соответствии с прилагаемой схемой, включив территорию до бетонной подпорки косогора стадиона, которая используется в качестве парковки жителями Толстого 43 (Эта территория была предназначена изначально для дома Толстого 43, на ней раньше находилась детская площадка). Прилагаю файлы со схемой.</p> |  | <p>ПРОТИВ Физическое лицо Правообладатель объекта недвижимости с кадастровым номером 25:28:010012:952</p> |
| 6 | <p>Голосую против. Прошу, Вас отрисовать границы под МКД в соответствии с прилагаемой схемой, включив территорию до бетонной подпорки косогора стадиона, которая используется в качестве парковки жителями Толстого 43 (Эта территория была предназначена изначально для дома Толстого 43, на ней раньше находилась детская площадка). Прилагаю файлы со схемой. Я как жилец данного дома, прошу Вас подтвердить данную схему, так как я хочу вернуть данную стоянку для дома на фронтальную сторону, а после разогнать посторонних жильцов с других домов, тем самым вернуть пожарный проезд, которого сейчас нет совсем из за машин, так же построить детскую площадку с бока дома (в данный момент это бельевая площадка заставленная авто).</p> |  | <p>ПРОТИВ Физическое лицо Правообладатель объекта недвижимости с кадастровым номером 25:28:000000:41433</p> |
| 7 | <p>Голосую против. Прошу, Вас отрисовать границы под МКД в соответствии с прилагаемой схемой, включив территорию до бетонной подпорки косогора стадиона, которая используется в качестве парковки жителями Толстого 43 (Эта территория была предназначена изначально для дома Толстого 43, на ней раньше находилась детская площадка). Прилагаю файлы со схемой. Я как жилец данного дома, прошу Вас подтвердить данную схему, так как я хочу вернуть данную стоянку для дома на фронтальную сторону, а после разогнать посторонних жильцов с других домов, тем самым вернуть пожарный проезд, которого сейчас нет совсем из за машин, так же построить детскую площадку с бока дома (в данный момент это бельевая площадка заставленная авто).</p> |  | <p>ПРОТИВ Физическое лицо Правообладатель объекта недвижимости с кадастровым номером 25:28:000000:41432</p> |
| 8 | <p>Голосую против. Прошу, Вас отрисовать границы под МКД в соответствии с прилагаемой схемой, включив территорию до бетонной подпорки косогора стадиона, которая используется в качестве парковки жителями Толстого 43 (Эта территория была предназначена изначально для дома Толстого 43, на ней раньше находилась детская площадка). Прилагаю файлы со схемой.</p> |  | <p>ПРОТИВ Физическое лицо Правообладатель объекта недвижимости с кадастровым номером 25:28:010012:952</p> |
| 9 | <p>Считаю, что вся придомовая территория вокруг дома должна быть закреплена за домом! Дому нужны детская площадка, бельевая зона, клумбы и парковки.</p> |  | <p>ПРОТИВ Физическое лицо Правообладатель объекта недвижимости с кадастровым номером 25:28:010012:940</p> |
| 10 | <p>Голосую против. Прошу, Вас отрисовать границы под МКД в соответствии с прилагаемой схемой, включив территорию до бетонной подпорки косогора стадиона, которая используется в качестве парковки жителями Толстого 43 (Эта территория была предназначена изначально для дома Толстого 43, на ней раньше находилась детская площадка). Прилагаю файлы со схемой. Данная территория облагоустроена силами жильцов дома, оборудована видео наблюдением, парковочной разметкой, а так же поддерживается в культурном виде силами жильцов дома Толстого 43.</p> |  | <p>ПРОТИВ Физическое лицо Правообладатель объекта недвижимости с кадастровым номером 25:28:010012:953</p> |

| | | | |
|----|---|---|--|
| 11 | <p>Голосую против. Прошу, Вас отрисовать границы под МКД В соответствии с прилагаемой схемой, включив территорию до бетонной подпорки косогора стадиона, которая используется в качестве парковки жителями Толстого 43 (Эта территория была предназначена изначально для дома Толстого 43, на ней раньше находилась детская площадка). Прилагаю файлы со схемой. Я как жилец данного дома, прошу Вас подтвердить данную схему, так как я хочу вернуть данную стоянку для дома на фронтальную сторону, а после разогнать посторонних жильцов с других домов, тем самым вернуть пожарный проезд, которого сейчас нет совсем из за машин, так же построить детскую площадку с бока дома (в данный момент это бельевая площадка заставленная авто).</p> |  | <p>ПРОТИВ Физическое лицо Правообладатель объекта недвижимости с кадастровым номером 25:28:010012:968</p> |
| 12 | <p>Голосую против. Прошу, Вас отрисовать границы под МКД В соответствии с прилагаемой схемой, включив территорию до бетонной подпорки косогора стадиона, которая используется в качестве парковки жителями Толстого 43 (Эта территория была предназначена изначально для дома Толстого 43, на ней раньше находилась детская площадка). Прилагаю файлы со схемой.</p> |  | <p>ПРОТИВ Физическое лицо Правообладатель объекта недвижимости с кадастровым номером 25:28:010012:949</p> |
| 13 | <p>Голосую против. Прошу, Вас отрисовать границы под МКД В соответствии с прилагаемой схемой, включив территорию до бетонной подпорки косогора стадиона, которая используется в качестве парковки жителями Толстого 43 (Эта территория была предназначена изначально для дома Толстого 43, на ней раньше находилась детская площадка). Прилагаю файлы со схемой.</p> |  | <p>ПРОТИВ Физическое лицо Правообладатель объекта недвижимости с кадастровым номером 25:28:010012:931</p> |
| 14 | <p>Считаю необходимым добавить в схему земельный участок, расположенный перед подъездом (входом в дом) на расстоянии вплоть до косогора. Схему (фото) прилагаю.</p> |  | <p>ПРОТИВ Физическое лицо Правообладатель объекта недвижимости с кадастровым номером 25:28:000000:54288</p> |
| 15 | <p>Голосую против. Прошу, Вас отрисовать границы под МКД В соответствии с прилагаемой схемой, включив территорию до бетонной подпорки косогора стадиона, которая используется в качестве парковки жителями Толстого 43 (Эта территория была предназначена изначально для дома Толстого 43, на ней раньше находилась детская площадка). Прилагаю файлы со схемой. Я как жилец данного дома, прошу Вас подтвердить данную схему, так как я хочу вернуть данную стоянку для дома на фронтальную сторону, а после разогнать посторонних жильцов с других домов, тем самым вернуть пожарный проезд, которого сейчас нет совсем из за машин, так же построить детскую площадку с бока дома (в данный момент это бельевая площадка заставленная авто).</p> |  | <p>ПРОТИВ Физическое лицо Правообладатель объекта недвижимости с кадастровым номером 25:28:010012:967</p> |
| 16 | <p>Голосую против. Прошу, Вас отрисовать границы под МКД В соответствии с прилагаемой схемой, включив территорию до бетонной подпорки косогора стадиона, которая используется в качестве парковки жителями Толстого 43 (Эта территория была предназначена изначально для дома Толстого 43, на ней раньше находилась детская площадка). Прилагаю файлы со схемой. Я как жилец данного дома, прошу Вас подтвердить данную схему, так как я хочу вернуть данную стоянку для дома на фронтальную сторону, а после разогнать посторонних жильцов с других домов, тем самым вернуть пожарный проезд, которого сейчас нет совсем из за машин, так же построить детскую площадку с бока дома (в данный момент это бельевая площадка заставленная авто).</p> |  | <p>ПРОТИВ Физическое лицо Правообладатель объекта недвижимости с кадастровым (условным) номером 25-25-01/176/2009-105</p> |
| 17 | <p>Предлагаем проект схемы, представленной в приложении.</p> |  | <p>ПРОТИВ Физическое лицо Правообладатель объекта недвижимости с кадастровым (условным) номером 25-25-01/054/2005-049</p> |

| | | | |
|----|---|---|---|
| 18 | <p>Голосую против. Прошу, Вас отрисовать границы под МКД В соответствии с прилагаемой схемой, включив территорию до бетонной подпорки косогора стадиона, которая используется в качестве парковки жителями Толстого 43 (Эта территория была предназначена изначально для дома Толстого 43, на ней раньше находилась детская площадка). Прилагаю файлы со схемой. Я как жилец данного дома, прошу Вас подтвердить данную схему, так как я хочу вернуть данную стоянку для дома на фронтальную сторону, а после разогнать посторонних жильцов с других домов, тем самым вернуть пожарный проезд, которого сейчас нет совсем из за машин, так же построить детскую площадку с бока дома (в данный момент это бельевая площадка заставленная авто).</p> |  | <p>ПРОТИВ Физическое лицо Правообладатель объекта недвижимости с кадастровым номером 25:28:010012:929</p> |
| 19 | <p>Голосую против. Прошу, Вас отрисовать границы под МКД В соответствии с прилагаемой схемой, включив территорию до бетонной подпорки косогора стадиона, которая используется в качестве парковки жителями Толстого 43 (Эта территория была предназначена изначально для дома Толстого 43, на ней раньше находилась детская площадка). Прилагаю файлы со схемой.</p> |  | <p>ПРОТИВ Физическое лицо Правообладатель объекта недвижимости с кадастровым номером 25:28:010012:959</p> |
| 20 | <p>Прошу увеличить границы расположения земельного участка на кадастровом плане территории, на котором расположены многоквартирный дом и иные входящие в состав такого дома объекты недвижимого имущества, по адресу: Приморский край, г. Владивосток, ул. Толстого, д. 43 в связи с тем, что придомовая территория очень маленькая, большая часть из неё - это проезд автомобилей, при выходе из подъезда многоквартирного дома через несколько метров сразу попадаешь на проезжую часть. Предлагаю увеличить территорию, схема участка в приложении.</p> |  | <p>ПРОТИВ Физическое лицо Правообладатель объекта недвижимости с кадастровым номером 25:28:010012:919</p> |
| 21 | <p>Поддерживаю проект.</p> | | <p>ЗА Физическое лицо Правообладатель объекта недвижимости с кадастровым номером 25:28:010012:924</p> |
| 22 | <p>Голосую против. Прошу, Вас отрисовать границы под МКД В соответствии с прилагаемой схемой, включив территорию до бетонной подпорки косогора стадиона, которая используется в качестве парковки жителями Толстого 43 (Эта территория была предназначена изначально для дома Толстого 43, на ней раньше находилась детская площадка). Прилагаю файлы со схемой. Я как жилец данного дома, прошу Вас подтвердить данную схему, так как я хочу вернуть данную стоянку для дома на фронтальную сторону, а после разогнать посторонних жильцов с других домов, тем самым вернуть пожарный проезд, которого сейчас нет совсем из за машин, так же построить детскую площадку с бока дома (в данный момент это бельевая площадка заставленная авто).</p> |  | <p>ПРОТИВ Физическое лицо Правообладатель объекта недвижимости с кадастровым номером 25:28:010012:974</p> |
| 23 | <p>Просим выделить достаточное количество земли, закрепленное за домом 43 по улице Толстого, для озеленения территории возле дома.</p> |  | <p>ЗА Физическое лицо Правообладатель объекта недвижимости с кадастровым номером 25:28:010012:973</p> |
| 24 | <p>Голосую против. Прошу, Вас отрисовать границы под МКД В соответствии с прилагаемой схемой, включив территорию до бетонной подпорки косогора стадиона, которая используется в качестве парковки жителями Толстого 43 (Эта территория была предназначена изначально для дома Толстого 43, на ней раньше находилась детская площадка). Прилагаю файлы со схемой. Я как жилец данного дома, прошу Вас подтвердить данную схему, так как я хочу вернуть данную стоянку для дома на фронтальную сторону, а после разогнать посторонних жильцов с других домов, тем самым вернуть пожарный проезд, которого сейчас нет совсем из за машин, так же построить детскую площадку с бока дома (в данный момент это бельевая площадка заставленная авто).</p> |  | <p>ПРОТИВ Физическое лицо Правообладатель объекта недвижимости с кадастровым номером 25:28:010012:948</p> |
| 25 | <p>Голосую против. Прошу, Вас отрисовать границы под МКД В соответствии с прилагаемой схемой, включив территорию до бетонной подпорки косогора стадиона, которая используется в качестве парковки жителями Толстого 43 (Эта территория была предназначена изначально для дома Толстого 43, на ней раньше находилась детская площадка). Прилагаю файлы со схемой. Я как жилец данного дома, прошу Вас подтвердить данную схему, так как я хочу вернуть данную стоянку для дома на фронтальную сторону, а после разогнать посторонних жильцов с других домов, тем самым вернуть пожарный проезд, которого сейчас нет совсем из за машин, так же построить детскую площадку с бока дома (в данный момент это бельевая площадка заставленная авто).</p> |  | <p>ПРОТИВ Физическое лицо Правообладатель объекта недвижимости с кадастровым номером 25:28:010012:970</p> |

| | | | |
|----|---|---|---|
| 26 | <p>Голосую против. Прошу, Вас отрисовать границы под МКД В соответствии с прилагаемой схемой, включив территорию до бетонной подпорки косогора стадиона, которая используется в качестве парковки жителями Толстого 43 (Эта территория была предназначена изначально для дома Толстого 43, на ней раньше находилась детская площадка). Прилагаю файлы со схемой. Я как жилец данного дома, прошу Вас подтвердить данную схему, так как я хочу вернуть данную стоянку для дома на фронтальную сторону, а после разогнать посторонних жильцов с других домов, тем самым вернуть пожарный проезд, которого сейчас нет совсем из за машин, так же построить детскую площадку с бока дома (в данный момент это бельевая площадка заставленная авто).</p> |  | <p>ПРОТИВ Физическое лицо Правообладатель объекта недвижимости с кадастровым номером 25:28:010012:969</p> |
|----|---|---|---|

Приложение № 3 к заключению о результатах общественного обсуждения по схеме расположения земельного участка на кадастровом плане территории, на котором расположены многоквартирный дом и иные входящие в состав такого дома объекты недвижимого имущества, по адресу: Приморский край, г. Владивосток, ул. Толстого, д. 43



Перечень обращений граждан и организаций, не являющихся участниками общественного обсуждения (не прошедших идентификацию) по схеме расположения земельного участка на кадастровом плане территории, на котором расположены многоквартирный дом и иные входящие в состав такого дома объекты недвижимого имущества, по адресу: Приморский край, г. Владивосток, ул. Толстого, д. 43

1. Сталицына А.И. (от 25.11.2024 вх. № 3294-пс) – отсутствуют документы для идентификации;
2. Лифорова О.А. (от 25.11.2024 вх. № 3301-пс) – отсутствуют документы для идентификации;
3. Карапетян М.Д. (от 26.11.2024 (направлено 25.11.2024) вх. № 3346-пс) – отсутствуют документы для идентификации;
4. Кузнецов Л.И. (от 25.11.2024 вх. № 3344-пс) – отсутствует постоянная регистрация в границах схемы расположения земельного участка на кадастровом плане территории, на котором расположены многоквартирный дом и иные входящие в состав такого дома объекты недвижимого имущества, по адресу: Приморский край, г. Владивосток, ул. Толстого, д. 43;
5. Хромей А.В. (от 26.11.2024 (направлено 25.11.2024) вх. № 3349-пс) – отсутствуют документы для идентификации (отсутствует лист паспорта гражданина РФ с указанием ФИО);
6. Хромей П.А. (от 02.12.2024 (направлено 30.11.2024) вх. № 3423-пс; от 02.12.2024 (направлено 30.11.2024) вх. № 3424-пс) – обращение направлено после окончания экспозиции и приема предложений и замечаний.

УПРАВЛЕНИЕ ГРАДОСТРОИТЕЛЬСТВА АДМИНИСТРАЦИИ ГОРОДА ВЛАДИВОСТОКА
 ул. Западная, д. 15, г. Владивосток, 690091 тел. 252 76 26
ЗАКЛЮЧЕНИЕ
 о результатах общественного обсуждения по схеме расположения земельного участка на кадастровом плане территории, на котором расположены многоквартирный дом и иные входящие в состав такого дома объекты недвижимого имущества, по адресу: Приморский край, г. Владивосток, ул. Толстого, д. 37
03.12.2024 № 80

Общественное обсуждение проводится в соответствии с постановлением главы города Владивостока от 11.11.2024 № 3197 «О проведении общественного обсуждения по схеме расположения земельного участка на кадастровом плане территории, на котором расположены многоквартирный дом и иные входящие в состав такого дома объекты недвижимого имущества, по адресу: Приморский край, г. Владивосток, ул. Толстого, д. 37».

Общее количество идентифицированных участников общественного обсуждения: 36 участников общественного обсуждения.

Количество граждан и юридических лиц не прошедших идентификацию – 2.

Со дня окончания периода размещения схемы расположения земельного участка на кадастровом плане территории, на котором расположены многоквартирный дом и иные входящие в состав такого дома объекты недвижимого имущества, по адресу: Приморский край, г. Владивосток, ул. Толстого, д. 37 управлением градостроительства администрации города Владивостока подготовлен и оформлен протокол общественного обсуждения от 28.11.2024 № 80, на основании которого подготовлено настоящее Заключение.

Содержание внесенных предложений и замечаний участников общественного обсуждения с разделением на предложения и замечания граждан, являющихся участниками общественного обсуждения и постоянно проживающих на территории, в отношении которой подготовлена схема расположения земельного участка на кадастровом плане территории, на котором расположены многоквартирный дом и иные входящие в состав такого дома объекты недвижимого имущества, по адресу: Приморский край, г. Владивосток, ул. Толстого, д. 37, и предложений и замечаний иных участников общественного обсуждения, а также аргументированные рекомендации администрации города Владивостока о целесообразности или нецелесообразности учета внесенных участниками общественного обсуждения предложений и замечаний, прилагаются в таблицах (приложение).

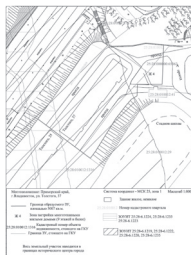
Выводы: по итогам общественного обсуждения по схеме расположения земельного участ-

ка на кадастровом плане территории, на котором расположены многоквартирный дом и иные входящие в состав такого дома объекты недвижимого имущества, по адресу: Приморский край, г. Владивосток, ул. Толстого, д. 37 единогласно принято решение о целесообразности принятия схемы расположения земельного участка на кадастровом плане территории, на котором расположены многоквартирный дом и иные входящие в состав такого дома объекты недвижимого имущества, по адресу: Приморский край, г. Владивосток, ул. Толстого, д. 37.

Содержание внесенных предложений и замечаний граждан, являющихся участниками общественного обсуждения и постоянно проживающих на территории, в отношении которой подготовлена схема расположения земельного участка на кадастровом плане территории, на котором расположены многоквартирный дом и иные входящие в состав такого дома объекты недвижимого имущества, по адресу: Приморский край, г. Владивосток, ул. Толстого, д. 37 и аргументированные рекомендации администрации города Владивостока о целесообразности или нецелесообразности учета внесенных участниками общественного обсуждения предложений и замечаний

Рекомендации администрации города Владивостока - целесообразно учесть внесенные участниками общественного обсуждения предложения и замечания – касаются проекта

| № п/п | Содержание внесенных предложений и замечаний граждан, являющихся участниками общественного обсуждения | Лицо, внесшее предложение, замечание |
|-------|--|--------------------------------------|
| 1 | Поддерживаю Проект. По адресу Толстого, 37. | ЗА Коваленко А.М. |
| 2 | Поддерживаю Проект. Толстого, 37. | ЗА Коваленко О.В. |
| 3 | Поддерживаю Проект по адресу Толстого, д. 37. | ЗА Кедыч С.В. |
| 4 | Поддерживаю Проект по адресу Толстого, д. 37. | ЗА Кедыч С.В. |
| 5 | С предложенной схемой по адресу Толстого 37 согласен полностью, проект поддерживаю. | ЗА Афонин Д.Э. |
| 6 | Голосую «За» в отношении проекта «О проведении общественного обсуждения по схеме расположения земельного участка на кадастровом плане территории, на котором расположены многоквартирный дом и иные входящие в состав такого дома объекты недвижимого имущества, по адресу: Приморский край, г. Владивосток, ул. Толстого, д. 37». | ЗА Мызина Ж.А. |
| 7 | Голосую «За» в отношении проекта «О проведении общественного обсуждения по схеме расположения земельного участка на кадастровом плане территории, на котором расположены многоквартирный дом и иные входящие в состав такого дома объекты недвижимого имущества, по адресу: Приморский край, г. Владивосток, ул. Толстого, д. 37». | ЗА Мызина А.Г. |
| 8 | Голосую «За» в отношении проекта схемы под МКД по адресу: ул. Толстого, д. 37. | ЗА Борисова Ж.В. |
| 9 | Голосую «За» в отношении проекта схемы под МКД по адресу: ул. Толстого, д. 37. | ЗА Борисов В.В. |
| 10 | Голосую «За» в отношении проекта схемы под МКД по адресу: ул. Толстого, д. 37. | ЗА Смехов А.В. |
| 11 | С проектом полностью согласен. Голосую за проект Толстого 37, сам являюсь жильцом дома 37 на Толстого. | ЗА Афонин Б.Д. |
| 12 | По адресу Толстого, 37 Проект поддерживаю. | ЗА Дементьева Т.В. |
| 13 | Поддерживаю Проект по адресу Толстого 37. | ЗА Зеленкина А.А. |
| 14 | Поддерживаю Проект по адресу Толстого 37. | ЗА Гришко М.А. |
| 15 | Согласен. | ЗА Волошинский А.В. |
| 16 | Голосую за схему земельного участка по адресу г. Владивосток, ул. Толстого, д. 37. | ЗА Тимофеев Д.В. |
| 17 | С предложенной схемой межевания по ул. Толстого, 37 согласен. | ЗА Че Дин Сок |
| 18 | С предложенной схемой межевания по ул. Толстого, 37 согласна. | ЗА О И.С. |
| 19 | Проект по адресу Толстого, 37 поддерживаю. Границы устраивают. | ЗА Шинкарев Д.В. |
| 20 | Проект поддерживаю. Проживаю по адресу Толстого 37. | ЗА Гришко Е.Я. |
| 21 | Поддерживаю схему границ участка для жилого дома Толстого, 37 и голосую «За». | ЗА Шевцов Г.А. |
| 22 | Поддерживаю проект схемы расположения земельного участка для многоквартирного дома по адресу ул. Толстого, 37 и голосую «За» обозначенные на проекте границы. | ЗА Лобачева М.А. |
| 23 | Поддерживаю проект по схеме расположения земельного участка на кадастровом плане территории, на котором расположены многоквартирный дом и иные входящие в состав такого дома объекты недвижимого имущества, по адресу: Приморский край, г. Владивосток, ул. Толстого, д. 37. | ЗА Берестюк А.Г. |



| | | |
|----|--|---------------------|
| 24 | С предложенной схемой по адресу ул. Толстого, 37 согласна, проект поддерживаю. | ЗА Афонина О.Ю. |
| 25 | Поддерживаю проект по адресу ул. Толстого, 37. | ЗА Сон И.Д. |
| 26 | Поддерживаю проект по адресу ул. Толстого, 37. | ЗА Ким О.В. |
| 27 | Поддерживаю проект. За по адресу ул. Толстого, 37. | ЗА Ярославская М.Е. |
| 28 | Согласна с планом / схемой по адресу ул. Л. Толстого, 37. | ЗА Васильченко А.П. |

Содержание внесенных предложений и замечаний иных участников общественного обсуждения по схеме расположения земельного участка на кадастровом плане территории, на котором расположены многоквартирный дом и иные входящие в состав такого дома объекты недвижимого имущества, по адресу: Приморский край, г. Владивосток, ул. Толстого, д. 37 и аргументированные рекомендации администрации города Владивостока о целесообразности или нецелесообразности учета внесенных участниками общественного обсуждения предложений и замечаний

Рекомендации администрации города Владивостока - целесообразно учесть внесенные участниками общественного обсуждения предложения и замечания – касаются проекта

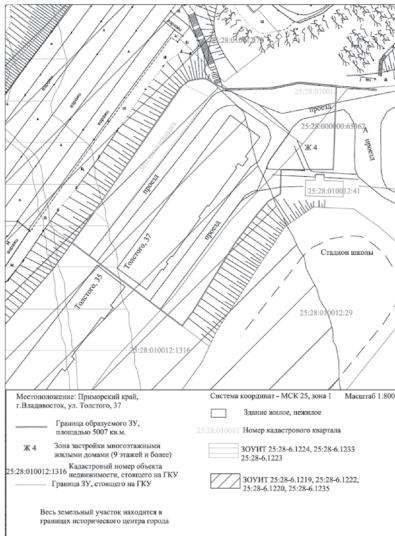
| № п/п | Содержание внесенных предложений и замечаний иных участников общественного обсуждения | Лицо, внесшее предложение, замечание |
|-------|--|---|
| 1 | Поддерживаю проект по адресу: г. Владивосток, ул. Толстого, дом 37. | ЗА Физическое лицо Владелец объекта недвижимости с кадастровым номером 25:28:010012:887 |
| 2 | Поддерживаю проект схемы расположения земельного участка по адресу: г. Владивосток, ул. Толстого, дом 37. | ЗА Физическое лицо Владелец объекта недвижимости с кадастровым номером 25:28:010012:873 |
| 3 | Поддерживаю проект по адресу ул. Толстого, д. 37. | ЗА Физическое лицо Владелец объекта недвижимости с кадастровым номером 25:28:010012:839 |
| 4 | Поддерживаю проект. Голосование по адресу гор. Владивосток, ул. Толстого, д. 37. | ЗА Физическое лицо Владелец объекта недвижимости с условным номером 25:28:00 00 00:00:16872/A:00047 |
| 5 | Поддерживаю проект схемы расположения земельного участка на кадастровом плане территории по адресу: г. Владивосток, ул. Толстого, дом 37, на котором расположены многоквартирный дом и иные входящие в состав такого дома объекты недвижимого имущества. | ЗА Физическое лицо Владелец объекта недвижимости с условным номером 25-25-01/174/2010-169 |
| 6 | Голосую за схему земельного участка по адресу г. Владивосток, ул. Толстого, д. 37. | ЗА Физическое лицо Владелец объекта недвижимости с кадастровым номером 25:28:010012:880 |
| 7 | Поддерживаю Проект. Голосование по адресу: г. Владивосток, ул. Толстого, 37. | ЗА Физическое лицо Владелец объекта недвижимости с кадастровым номером 25:28:010012:862 |
| 8 | Поддерживаю Проект. По адресу: г. Владивосток, ул. Толстого, 37. | ЗА Физическое лицо Владелец объекта недвижимости с кадастровым номером 25:28:010012:862 |

Перечень обращений граждан и организаций, не являющихся участниками общественного обсуждения (не прошедших идентификацию) по схеме расположения земельного участка на кадастровом плане территории, на котором расположены многоквартирный дом и иные входящие в состав такого дома объекты недвижимого имущества, по адресу: Приморский край, г. Владивосток, ул. Толстого, д. 37

1. Сталицына А.И. (от 25.11.2024 вх. № 3294-пс) – отсутствуют документы для идентификации (отсутствует паспорт гражданина Российской Федерации; отсутствует выписка из ЕГРН, подтверждающая право на объект недвижимости, расположенный в границах проекта схемы расположения земельного участка на кадастровом плане территории, на котором расположены многоквартирный дом и иные входящие в состав такого дома объекты недвижимого имущества, по адресу: Приморский край, г. Владивосток, ул. Толстого, д. 37);

2. Дементьев Б.В. (от 25.11.2024 вх. № 3329-пс) – гражданин является несовершеннолетним, отсутствует свидетельство о рождении, устанавливающее статус законного представителя лица, подающего обращение в интересах несовершеннолетнего ребенка, а также паспорт гражданина РФ законного представителя несовершеннолетнего.

Приложение № 4 к заключению о результатах общественного обсуждения по схеме расположения земельного участка на кадастровом плане территории, на котором расположены многоквартирный дом и иные входящие в состав такого дома объекты недвижимого имущества, по адресу: Приморский край, г. Владивосток, ул. Толстого, д. 37



Административно-территориальным управлением Первореченского района администрации города Владивостока 02.12.2024 составлены уведомления об освобождении самовольно занятых земельных участков по адресам:

В районе ул. Днепропетровская, д. 57:

- нежилое строение №1 площадью 13 кв. м,
- нежилое строение №3 площадью 15 кв. м,
- ограждение металлическое протяженностью 24 п. м.,
- нежилое строение №2 площадью 5 кв. м,
- нежилое строение №13 площадью 19 кв. м,
- ограждение металлическое (ворота) №1 протяженностью 7 п. м,
- нежилое строение №4 площадью 19 кв. м,
- нежилое строение №6 площадью 19 кв. м,
- нежилое строение №8 площадью 19 кв. м,
- нежилое строение №10 площадью 15 кв. м,
- нежилое строение №12 площадью 15 кв. м,
- ограждение металлическое протяженностью 33 п. м,
- нежилое строение №5 площадью 19 кв. м,
- нежилое строение №7 площадью 20 кв. м,
- нежилое строение №9 площадью 15 кв. м,
- нежилое строение №11 площадью 15 кв. м,
- ограждение металлическое (ворота) №2 протяженностью 5 п. м.

**ДУМА ГОРОДА ВЛАДИВОСТОКА
 РЕШЕНИЕ
 28.11.2024 № 511**

О принятии муниципального правового акта города Владивостока «О внесении изменений в Устав города Владивостока»

В соответствии с Федеральным законом от 06.10.2003 № 131-ФЗ «Об общих принципах организации местного самоуправления в Российской Федерации», Уставом города Владивостока Дума города Владивостока

РЕШИЛА:

1. Принять муниципальный правовой акт города Владивостока «О внесении изменений в Устав города Владивостока».
2. Направить указанный муниципальный правовой акт главе города Владивостока для подписания, направления на государственную регистрацию и последующего обнародования.
3. Настоящее решение вступает в силу со дня его принятия.

Председатель Думы А.П. Брик

**ДУМА ГОРОДА ВЛАДИВОСТОКА
 РЕШЕНИЕ
 28.11.2024 № 517**

О назначении публичных слушаний по проекту бюджета Владивостокского городского округа на 2025 год и плановый период 2026 и 2027 годов

На основании Федерального закона от 06.10.2003 № 131-ФЗ «Об общих принципах организации местного самоуправления в Российской Федерации», Устава города Владивостока, муниципального правового акта города Владивостока от 09.07.2008 № 34-МПА «Положение о порядке проведения публичных слушаний в городе Владивостоке» Дума города Владивостока

РЕШИЛА:

1. Провести публичные слушания по проекту бюджета Владивостокского городского округа на 2025 год и плановый период 2026 и 2027 годов по инициативе Думы города Владивостока.
2. Назначить публичные слушания на 10 декабря 2024 года в актовом зале администрации города Владивостока по адресу: г. Владивосток, Океанский просп., д. 20, в 12.00 часов.
3. Установить, что предложения и замечания к проекту бюджета Владивостокского городского округа на 2025 год и плановый период 2026 и 2027 годов, заявки на участие в публичных слушаниях могут быть представлены в срок до 09 декабря 2024 года (включительно) по адресу: г. Владивосток, ул. Суханова, д. 3, каб. 104, общий отдел, либо посредством почтовой связи или электронной почты: info@dumavlad.ru.
4. Финансирование мероприятий, связанных с проведением публичных слушаний, произвести за счет средств бюджета Владивостокского городского округа, предусмотренных по разделу «Общегосударственные вопросы».
5. Настоящее решение вступает в силу со дня его принятия.

Председатель Думы А.П. Брик

**ДУМА ГОРОДА ВЛАДИВОСТОКА
 РЕШЕНИЕ
 28.11.2024 № 518**

О проведении общественных обсуждений по проекту муниципального правового акта города Владивостока «О внесении изменений в муниципальный правовой акт города Владивостока от 15.08.2018 № 45-МПА «Правила благоустройства территории Владивостокского городского округа»

В соответствии с Градостроительным кодексом Российской Федерации, Федеральным законом от 06.10.2003 № 131-ФЗ «Об общих принципах организации местного самоуправления в Российской Федерации», Уставом города Владивостока, муниципальным правовым актом города Владивостока от 22.06.2018 № 38-МПА «Порядок организации и проведения публичных слушаний, общественных обсуждений по проектам правил благоустройства территории Владивостокского городского округа, проектам, предусматривающим внесение изменений в утвержденные правила благоустройства территории Владивостокского городского округа», Регламентом Думы города Владивостока Дума города Владивостока

РЕШИЛА:

1. Провести общественные обсуждения по проекту муниципального правового акта города Владивостока «О внесении изменений в муниципальный правовой акт города Владивостока от 15.08.2018 № 45-МПА «Правила благоустройства территории Владивостокского городского округа» с 03.12.2024 по 16.01.2025.

2. Контроль за исполнением настоящего решения возложить на комитет по городскому хозяйству Думы города Владивостока (Голояд).

3. Настоящее решение вступает в силу со дня его принятия.

Председатель Думы А.П. Брик

**ДУМА ГОРОДА ВЛАДИВОСТОКА
 РЕШЕНИЕ
 28.11.2024 № 519**

О внесении изменений в приложение к решению Думы города Владивостока от 16.07.2010 № 517 «Об утверждении Перечня муниципального имущества, предназначенного для оказания имущественной поддержки субъектам малого и среднего предпринимательства и организациям, образующим инфраструктуру поддержки субъектов малого и среднего предпринимательства в городе Владивостоке»

В соответствии с Федеральным законом от 06.10.2003 № 131-ФЗ «Об общих принципах организации местного самоуправления в Российской Федерации», Федеральным законом от 24.07.2007 № 209-ФЗ «О развитии малого и среднего предпринимательства в Российской Федерации», муниципальным правовым актом города Владивостока от 17.12.2009 № 197-МПА «Порядок формирования, ведения и опубликования Перечня муниципального имущества, предназначенного для оказания имущественной поддержки субъектам малого и среднего предпринимательства и организациям, образующим инфраструктуру поддержки субъектов малого и среднего предпринимательства в городе Владивостоке» Дума города Владивостока

РЕШИЛА:

1. Внести в приложение к решению Думы города Владивостока от 16.07.2010 № 517 «Об утверждении Перечня муниципального имущества, предназначенного для оказания имущественной поддержки субъектам малого и среднего предпринимательства и организациям, образующим инфраструктуру поддержки субъектов малого и среднего предпринимательства в городе Владивостоке» (Вестник Думы города Владивостока, 2010, № 36, стр. 163; 2011, № 45, стр. 176, № 49, стр. 138, № 52, стр. 44; 2012, № 62, стр. 151; 2013, № 3(2), стр. 28, № 7, стр. 157, № 10, стр. 68, № 11, стр. 116; 2014, № 14, стр. 59; № 15, стр. 38, № 18, стр. 170, № 19, стр. 5; 2015, № 29, стр. 54; 2016, № 38, стр. 10, № 42, стр. 6; 2017, № 47, стр. 26, № 51, стр. 28, № 2 (часть 1), стр. 8; 2018, № 7, стр. 16, № 9, стр. 9, № 13, стр. 26; 2019, № 17, стр. 13, № 26, стр. 27, № 29, стр. 34; 2020, № 30, стр. 13, № 32 (часть 1), стр. 45, № 36 (часть 2), стр. 20, стр. 23, № 39 (часть 3), стр. 10; 2021, № 43, стр. 28; 2022, № 52, стр. 12, № 55, стр. 6, № 57, стр. 30, № 59, стр. 27, № 61, стр. 24, № 65, стр. 33; газета «Владивосток», 2023, 21 февраля, 30 мая, 1 августа, 2 ноября, 19 декабря; 2024, 5 марта; 28 апреля, 4 июля, 3 октября) следующие изменения:

- 1.1. В строке 3 слово «аренда» заменить словами «нет обременений».
- 1.2. Строки 92, 190 исключить.
- 1.3. В строках 160, 183, 259 слова «нет обременений» заменить словом «аренда».
- 1.4. В строке 266 слова «нет обременений» заменить словами «аренда, памятник истории и культуры».
- 1.5. Дополнить строками 274, 275 следующего содержания:

| | | | |
|------|--|---|-----------------|
| 274. | ул. Интернациональная, д. 62 | 37,9, этаж: цокольный, кадастровый номер 25:28:030008:7021 | нет обременений |
| 275. | ул. Полярная, д. 1 | 100,6, нежилое здание, этажность: 1, в том числе подземных 0, кадастровый номер 25:28:000000:1646 | нет обременений |
| | Местоположение установлено относительно ориентира, расположенного в границах участка. Почтовый адрес ориентира: Приморский край, г. Владивосток, в районе ул. Полярной, д. 1 | 536, земельный участок, кадастровый номер 25:28:030012:6277 | |

2. Опубликовать настоящее решение в средствах массовой информации, разместить на официальном сайте Думы города Владивостока и официальном сайте администрации города Владивостока в сети «Интернет».

3. Контроль за исполнением настоящего решения возложить на комитет по экономической политике и муниципальной собственности Думы города Владивостока (Васильев).

4. Настоящее решение вступает в силу со дня его принятия.

Председатель Думы А.П. Брик

**ДУМА ГОРОДА ВЛАДИВОСТОКА
 РЕШЕНИЕ
 28.11.2024 № 520**

Об утверждении перечня имущества, находящегося в государственной собственности Российской Федерации, передаваемого в муниципальную собственность

В соответствии с Федеральным законом от 06.10.2003 № 131-ФЗ «Об общих принципах организации местного самоуправления в Российской Федерации», частью 11 статьи 154 Федерального закона от 22.08.2004 № 122-ФЗ «О внесении изменений в законодательные акты Российской Федерации и признании утратившими силу некоторых законодательных актов Российской Федерации в связи с принятием федеральных законов «О внесении изменений и дополнений в Федеральный закон «Об общих принципах организации законодательных (представительных) и исполнительных органов государственной власти субъектов Российской Федерации» и «Об общих принципах организации местного самоуправления в Российской Федерации», Уставом города Владивостока, муниципальным правовым актом города Владивостока от 30.05.2012 № 370-МПА «Порядок управления и распоряжения муниципальным имуществом города Владивостока» Дума города Владивостока

РЕШИЛА:

1. Утвердить перечень имущества, находящегося в государственной собственности Российской Федерации, передаваемого в муниципальную собственность (прилагается).
2. Контроль за исполнением настоящего решения возложить на комитет по экономической политике и муниципальной собственности Думы города Владивостока (Васильев).
3. Настоящее решение вступает в силу со дня его принятия.

Председатель Думы А.П. Брик

**ДУМА ГОРОДА ВЛАДИВОСТОКА
РЕШЕНИЕ
28.11.2024 № 521**

Об утверждении перечня имущества, находящегося в государственной собственности Приморского края, передаваемого в муниципальную собственность

В соответствии с Федеральным законом от 06.10.2003 № 131-ФЗ «Об общих принципах организации местного самоуправления в Российской Федерации», частью 11 статьи 154 Федерального закона от 22.08.2004 № 122-ФЗ «О внесении изменений в законодательные акты Российской Федерации и признании утратившими силу некоторых законодательных актов Российской Федерации в связи с принятием федеральных законов «О внесении изменений и дополнений в Федеральный закон «Об общих принципах организации законодательных (представительных) и исполнительных органов государственной власти субъектов Российской Федерации» и «Об общих принципах организации местного самоуправления в Российской Федерации», Уставом города Владивостока, муниципальным правовым актом города Владивостока от 30.05.2012 № 370-МПА «Порядок управления и распоряжения муниципальным имуществом города Владивостока» Дума города Владивостока

РЕШИЛА:

1. Утвердить перечень имущества, находящегося в государственной собственности Приморского края, передаваемого в муниципальную собственность (прилагается).
2. Контроль за исполнением настоящего решения возложить на комитет по экономической политике и муниципальной собственности Думы города Владивостока (Васильев).
3. Настоящее решение вступает в силу со дня его принятия.

Председатель Думы А.П. Брик

**ДУМА ГОРОДА ВЛАДИВОСТОКА
РЕШЕНИЕ
28.11.2024 № 522**

О внесении изменений в решение Думы города Владивостока от 24.05.2023 № 183 «Об утверждении состава Общественной молодежной палаты при Думе города Владивостока»

В соответствии с решением Думы города Владивостока от 17.12.2008 № 198 «Об утверждении Положения об Общественной молодежной палате при Думе города Владивостока», Уставом города Владивостока Дума города Владивостока

РЕШИЛА:

1. Внести в решение Думы города Владивостока от 24.05.2023 № 183 «Об утверждении состава Общественной молодежной палаты при Думе города Владивостока» (газета «Владивосток», 2023, 30 мая) следующие изменения:
 - 1.1. В приложении 1:
пункт 12 изложить в следующей редакции:
«12. Палей Владимир Дмитриевич.».
 - 1.2. В приложении 2:
пункт 7 изложить в следующей редакции:
«7. Свитайло Андрей Дмитриевич.».
2. Контроль за исполнением настоящего решения возложить на комитет по молодежной политике, физической культуре и спорту Думы города Владивостока (Лагунова).
3. Настоящее решение вступает в силу со дня его принятия.

Председатель Думы А.П. Брик

**ДУМА ГОРОДА ВЛАДИВОСТОКА
РЕШЕНИЕ
28.11.2024 № 523**

Об установлении границ территориального общественного самоуправления «Сахарный ключ» города Владивостока

В соответствии с Федеральным законом от 06.10.2003 № 131-ФЗ «Об общих принципах организации местного самоуправления в Российской Федерации», решением Думы города Владивостока от 22.12.2005 № 157 «Об утверждении Положения о территориальном общественном самоуправлении в городе Владивостоке», рассмотрев обращение инициативной группы граждан по установлению границ территориального общественного самоуправления «Сахарный ключ» города Владивостока, Дума города Владивостока

РЕШИЛА:

1. Установить границы территориального общественного самоуправления «Сахарный ключ» города Владивостока (прилагаются).
2. Настоящее решение вступает в силу со дня его официального опубликования.

Председатель Думы А.П. Брик

Приложение к решению Думы города Владивостока от 28.11.2024 № 523

Границы территориального общественного самоуправления «Сахарный ключ» города Владивостока

Территориальное общественное самоуправление «Сахарный ключ» города Владивостока

(далее – ТОС) осуществляет свою деятельность в границах следующей территории:

1. Описание прохождения границ территории ТОС:

С северной стороны граница ТОС проходит по улице Сахарный ключ вдоль земельных участков с кадастровыми номерами: 25:28:050063:649, 25:28:050063:650, 25:28:050063:865, 25:28:050063:866, 25:28:050063:1010, 25:28:050063:871.

С юго-восточной стороны границы ТОС проходят по границам земельных участков с кадастровыми номерами: 25:28:050063:871, 25:28:050063:1010.

С юго-западной стороны границы ТОС проходят по границам земельных участков с кадастровыми номерами: 25:28:050063:1018, 25:28:050063:1016, 25:28:050063:1022.

2. В границах указанной территории расположена одна улица: Сахарный ключ.

3. В границах указанной территории расположены 3 жилых дома: №№ 11, 15, один дом без номера.

**ДУМА ГОРОДА ВЛАДИВОСТОКА
РЕШЕНИЕ
28.11.2024 № 524**

О признании утратившим силу решения Думы города Владивостока от 26.01.2023 № 94 «Об установлении границ территориального общественного самоуправления «40 лет ВЛКСМ 2/8» города Владивостока»

В соответствии с Федеральным законом от 06.10.2003 № 131-ФЗ «Об общих принципах организации местного самоуправления в Российской Федерации», Уставом города Владивостока Дума города Владивостока

РЕШИЛА:

1. Признать утратившим силу решение Думы города Владивостока от 26.01.2023 № 94 «Об установлении границ территориального общественного самоуправления «40 лет ВЛКСМ 2/8» города Владивостока» (газета «Владивосток», 2023, 2 февраля).

2. Контроль за исполнением настоящего решения возложить на комитет по местному самоуправлению, законности и развитию институтов гражданского общества Думы города Владивостока (Глушко).

3. Настоящее решение вступает в силу со дня его принятия.

Председатель Думы .П. Брик

**ДУМА ГОРОДА ВЛАДИВОСТОКА
РЕШЕНИЕ
28.11.2024 № 525**

Об утверждении плана работы Думы города Владивостока на I квартал 2025 года

В соответствии со статьей 2 Регламента Думы города Владивостока Дума города Владивостока

РЕШИЛА:

1. Утвердить план работы Думы города Владивостока на I квартал 2025 года (прилагается).

2. Контроль за исполнением настоящего решения возложить на заместителя председателя Думы города Владивостока Новикова Д.Г.

3. Настоящее решение вступает в силу со дня его принятия.

Председатель Думы А.П. Брик

**ДУМА ГОРОДА ВЛАДИВОСТОКА
РЕШЕНИЕ
28.11.2024 № 528**

О денежном поощрении главы города Владивостока

В соответствии с Федеральным законом от 06.10.2003 № 131-ФЗ «Об общих принципах организации местного самоуправления в Российской Федерации», постановлением Правительства Российской Федерации от 06.06.2024 № 769 «О поощрении субъектов Российской Федерации за достижение значений (уровней) показателей для оценки эффективности деятельности высших должностных лиц субъектов Российской Федерации и деятельности исполнительных органов субъектов Российской Федерации в 2024 году», постановлением Губернатора Приморского края от 08.10.2024 № 67-дсп «О поощрении в 2024 году региональных и муниципальных управленческих команд Приморского края», постановлением Правительства Приморского края от 08.10.2024 № 68-дсп «О Правилах предоставления и распределения иных дотаций местным бюджетам из краевого бюджета, источником финансового обеспечения которых являются межбюджетные трансферты в форме дотации (гранта) из федерального бюджета, в целях поощрения в 2024 году муниципальных управленческих команд Приморского края по итогам 2023 года», Уставом города Владивостока, муниципальным правовым актом города Владивостока от 10.05.2006 № 35-МПА «Положение о денежном содержании лиц, замещающих муниципальные должности в городе Владивостоке», с учетом достижения плановых показателей Владивостокского городского округа, значения которых утверждены распоряжением Правительства Приморского края от 22.08.2023 № 573-рп «О плановых значениях показателей направлений деятельности муниципальных образований Приморского края, показателей и индикаторов по оценке эффективности деятельности Губернатора Приморского края и органов исполнительной власти Приморского края на 2023-2024 годы», Дума города Владивостока

РЕШИЛА:

1. Установить главе города Владивостока Шестакову Константину Владимировичу денежное поощрение за счет средств иных дотаций местным бюджетам из краевого бюджета, источником финансового обеспечения которых являются межбюджетные трансферты в форме дотаций (гранта) из федерального бюджета, в целях поощрения в 2024 году муниципальных управленческих команд Приморского края по итогам 2023 года в размере среднемесячной заработной платы (далее – денежное поощрение).

2. Уполномоченному органу администрации города Владивостока в сфере начисления и выплаты заработной платы работникам администрации города Владивостока осуществить выплату денежного поощрения главе города Владивостока Шестакову Константину Владимировичу в порядке, установленном действующим законодательством Российской Федерации.

3. Контроль за исполнением настоящего решения возложить на комитет по бюджету, налогам и финансам Думы города Владивостока (Пименов).

4. Настоящее решение вступает в силу со дня его принятия.

Председатель Думы А.П. Брик

Что может быть важнее семьи? Пожалуй, ничего. Никакие радости, свершения, достижения не будут иметь смысла, если их не с кем разделить.

Сегодня мы начинаем новый проект «Я мечтаю о семье». Он о тех, кто очень нуждается в любящих родителях. И таких у нас во Владивостоке сегодня насчитывается более 100. Более ста детей, которые по разным причинам находятся в двух центрах семейного устройства – на улицах Сабанеева и Космонавтов.

Сделать так, чтобы у этих детей появились опекуны (попечители) или даже мамы и папы (усыновители), сегодня возможно. И в этом обязательно помогут в управлении опеки и попечительства администрации города Владивостока.

«Я мечтаю о семье»

В нашем издании стартует новый проект по устройству детей-сирот и детей, оставшихся без попечения родителей

«Мы ведем работу с теми, кто хочет усыновить ребенка, оформить опеку (попечительство), – рассказывает начальник управления Ирина Смирнова. – При этом стоит помнить, что усыновление – это приоритетная форма устройства ребенка в семью. В этом случае ребенок обретает непосредственно настоящую семью. Опека и попечительство – это разные вещи. Над детьми в возрасте до 14 лет оформляется опека, а с 14 до 18 лет – попечительство. Кандидатом,

однако, может стать далеко не каждый. Но мы обязательно помогаем в каждом конкретном случае».


Чтобы стать кандидатом, гражданину необходимо обратиться в отдел опеки по месту своего жительства. Там можно получить консультацию, пакет документов, направление на школу приемных родителей. После сбора необходимых документов нужно получить заключение о возможности быть кандидатом в усыновители, опекуны (попечители). Этот доку-

мент выдает управление опеки и попечительства администрации Владивостока.

«Гражданин может посетить сайт усыновите.ру, – сообщает Ирина Смирнова. – Там представлены данные обо всех детях, которые нуждаются в родителях. Также всю актуальную информацию о детях можно получить в отделах опеки. Все контакты отделов опеки и попечительства администрации Владивостока указаны на официальном сайте администрации vlc.ru».

Сегодня мы с официального разрешения публикуем фотографии детей и некоторые сведения о них, чтобы немного помочь тем, кто находится в сомнениях, но в глубине души уже принял решение взять ребенка в свою семью.

По всем вопросам можно обращаться в управление опеки и попечительства администрации города Владивостока по телефонам: **243-49-10, 244-82-94, 264-92-52, 245-02-73, 227-82-76, 232-84-94.**



Малика Ш., 12 лет

Малика веселая, активная, очень дружелюбная девочка, несомненно, имеет лидерские способности. Так же она творческая личность, любит петь и заниматься рукоделием. Девочка хорошо учится, ответственно относится к урокам и поручениям взрослых. Очень привязана к сестре, брату и племяннику, проявляет нежность и заботу к родным.

Есть брат, сестра и племянник: Тимур, Анна и Мирон.



Тимур Ш., 11 лет

Тимур спокойный, рассудительный, доброжелательный, легко вступает в контакт с детьми и взрослыми. Очень дружен с сестрами, проявляет заботу по отношению к родным. С удовольствием посещает секцию карате. Учится в 5 классе, ответственно выполняет домашнюю работу, активен на уроках. Мальчик любознательный и положительный.

Есть сестры и племянник: Анна, Малика, Мирон.

Анна Ш., 16 лет

Аня уверенная в себе девушка, легко идет на контакт, ответственная, самостоятельная и уравновешенная. Анна молодая мама, она прекрасно заботится о своем сыне, проявляет любовь, ответственность и постоянство. Так же всегда переживает за своих брата и сестру. Учится в 10 классе.

Есть сын, брат и сестра: Мирон, Тимур и Малика.



Мирон Ш., 2 года

Мирон ласковый, добрый, общительный малыш. Характер спокойный, любит играть, смотреть мультфильмы. Развит по возрасту. Очень привязан к маме. Понимает обращенную речь, произносит слова.

Есть несовершеннолетняя мать Анна.



Сергей С., 15 лет

Сергей спокойный, рассудительный мальчик, готовый всегда всем прийти на помощь. Он общительный, дружелюбный. Имеет свою точку зрения, которую может отстаивать.

У Сергея разносторонние интересы. Он с удовольствием занимается в разных кружках: изостудии, мягкой игрушки, IT-технологиях.



Валерия М., 16 лет

Валерия выделяется спокойным, уравновешенным характером, способна лидировать в коллективе. Она пунктуальна, доброжелательна и активна во многих видах деятельности.

Обучается в 10 классе, на уроках в школе старается, всегда переживает за результат.

Домашние задания делает без помощи взрослых, помогает другим. Валерия свободно находит контакт с незнакомыми людьми, ведет себя достойно. В группе является старостой. Занимается в кружках и секциях, участвовала в конкурсных выступлениях.

Есть брат и сестра: Руслан, Вика.